

**ZARZĄDZENIE NR 29/21
WÓJTA GMINY OLSZTYN**

z dnia 25 marca 2021 r.

w sprawie sprawozdania rocznego z wykonania budżetu Gminy Olsztyn za 2020 rok

Na podstawie art. 30 ust.2 pkt 4 ustawy z dnia 8 marca 1990 r. o samorządzie gminnym (tekst jednolity Dz.U z 2020 r. poz. 713 ze zmianami)¹⁾, art. 267 ustawy z dnia 27 sierpnia 2009 r. o finansach publicznych (tekst jednolity tekst jednolity z 2021 r. Dz.U., poz. 305)

zarządzam, co następuje:

§ 1.

Przedstawiam Radzie Gminy Olsztyn:

- 1) sprawozdanie roczne z wykonania budżetu Gminy Olsztyn za 2020 rok w brzmieniu stanowiącym załącznik nr 1 do niniejszego zarządzenia,
- 2) sprawozdanie roczne z wykonania budżetu za 2020 rok Gminnej Biblioteki Publicznej w Olsztynie w brzmieniu stanowiącym załącznik nr 2 do niniejszego zarządzenia,
- 3) sprawozdanie roczne z wykonania budżetu za 2020 rok Gminnego Ośrodka Kultury w Olsztynie w brzmieniu stanowiącym załącznik nr 3 do niniejszego zarządzenia,
- 4) informację o stanie mienia komunalnego Gminy Olsztyn w brzmieniu stanowiącym załącznik nr 4 do niniejszego zarządzenia.

§ 2.

Zobowiązuję Skarbnika Gminy do przesłania sprawozdania do Regionalnej Izby Obrachunkowej w Katowicach w terminie do 31 marca 2021 r.

§ 3.

Zarządzenie wchodzi w życie z dniem podjęcia.

Wójt Gminy Olsztyn


Tomasz Kucharski

¹⁾Dz.U.2020.1378

Załącznik Nr 1 do zarządzenia Nr 29/21

Wójta Gminy Olsztyn

z dnia 25 marca 2021 r.

SPRAWOZDANIE ROCZNE Z WYKONANIA BUDŻETU GMINY OLSZTYN ZA 2020 ROK

Wstęp

Zgodnie z przepisami art. 267 ustawy z dnia 27 sierpnia 2009 roku o finansach publicznych (tekst jednolity: Dz.U. z 2021 poz. 305), Wójt Gminy Olsztyn zobowiązany jest przedstawić organowi stanowiącemu jednostki samorządu terytorialnego w terminie do dnia 31 marca roku następującego po roku budżetowym:

1. sprawozdanie roczne z wykonania budżetu tej jednostki, zawierające zestawienie dochodów i wydatków wynikające z zamknięć rachunków budżetu jednostki samorządu terytorialnego, w szczególności nie mniejszej niż w uchwale budżetowej;

2. sprawozdania roczne jednostek samorządowych jednostek kultury z wykonania planu finansowego,

3. informację o stanie mienia jednostki samorządu terytorialnego, zawierającą:

1) dane dotyczące przysługujących jednostce samorządu terytorialnego praw własności,

2) dane dotyczące:

a) innych niż własność praw majątkowych, w tym w szczególności o ograniczonych prawach rzeczowych, użytkowaniu wieczystym, wierzytelnościach, udziałach w spółkach, akcjach,

b) posiadania,

3) dane o zmianach w stanie mienia komunalnego, w zakresie określonym w lit. a i b, od dnia złożenia poprzedniej informacji,

4) dane o dochodach uzyskanych z tytułu wykonywania prawa własności i innych praw majątkowych oraz z wykonywania posiadania, inne dane i informacje o zdarzeniach mających wpływ na stan mienia jednostki samorządu terytorialnego.

Sprawozdanie z wykonania budżetu Gminy Olsztyn za 2020 rok sporządzono na podstawie danych z ewidencji księgowej budżetu i uwzględnia w szczególności:

1. dochody i wydatki budżetu jednostki samorządu terytorialnego w szczególności określonej jak w uchwale budżetowej;

2. zmiany w planie wydatków, w tym na realizację programów finansowanych z udziałem środków, o których mowa w art. 5 ust. 1 pkt 2 i 3, dokonane w trakcie roku budżetowego;

3. stopień zaawansowania realizacji programów wieloletnich.

Sprawozdanie za 2020 rok zawiera:

1. część opisową zawierającą szczegółowe rozliczenie dochodów i wydatków oraz przychodów i rozchodów,

2. zestawienie tabelaryczne dochodów i wydatków oraz przychodów i rozchodów, wynikające z zamknięć rachunków budżetu j.s.t. oraz wykonania planowanych wielkości w szczególności budżetu uchwalonego Uchwałą Budżetową na 2020 rok.

Wykonanie budżetu Gminy Olsztyn za 2020 rok stanowi odzwierciedlenie przyjętych założeń polityki społeczno-gospodarczej Gminy. Rok 2020 został zamknięty nadwyżką budżetową w kwocie 4 428 977,40 zł oraz nadwyżką operacyjną w kwocie 5 203 782,70 zł. Miniony rok był także okresem, w którym obniżeniu uległ poziom zadłużenia Gminy o kwotę 1 559 996 zł.

Wynik budżetu został wypracowany pomimo niełatwej sytuacji dla wszystkich samorządów w kraju: nakładania na jednostki samorządu terytorialnego zadań bez zapewnienia ich pełnego finansowania i jednocześnie wprowadzanie w trakcie roku budżetowego na szczeblu rządowym zmian powodujących zmniejszenie samorządowych dochodów.

Na sytuację finansową samorządów w 2020 roku miały dodatkowo wpływ również zmiany wprowadzane w związku z epidemią. Stan zagrożenia epidemicznego oraz przymusowe przestoje firm wpłynęły na wysokość i ściągalność dwóch największych źródeł dochodów gminy – podatków dochodowych (PIT i CIT) oraz podatków i opłat lokalnych.

Dynamiczna sytuacja w kraju w związku z zagrożeniem epidemią wymusiła przyjęcie w Gminie Olsztyn oszczędnej zasady realizacji budżetu. Dlatego też już w marcu 2020 roku zostały wprowadzone ograniczenia wydatków bieżących oraz niektórych wydatków majątkowych. W 2020 roku realizowane były zadania już rozpoczęte oraz finansowane przy udziale środków zewnętrznych. Podjęte w trakcie realizacji budżetu działania, mające na celu zniwelowanie skutków wprowadzonych na szczeblu rządowym zmian w prawie, niedofinansowania zadań oświatowych oraz zadań zleconych, przyczyniły się do zmniejszenia tych skutków i wypracowania nadwyżki pomimo planowanego deficytu oraz utrzymania płynności finansowej.

Realizacja budżetu dokonywana była przez następujących dysponentów działających w formie jednostek budżetowych:

1. Urząd Gminy w Olsztynie,
2. Pięć szkół podstawowych,
3. Gminne Przedszkole w Olsztynie,
4. Gminny Ośrodek Pomocy Społecznej w Olsztynie,
5. Gminny Ośrodek Sportu i Rekreacji w Olsztynie.

Na terenie gminy prowadzą działalność dwie samorządowe instytucje kultury – Gminny Ośrodek Kultury w Olsztynie i Gminna Biblioteka Publiczna w Olsztynie.

Podstawą do sporządzenia niniejszego sprawozdania stanowiły sprawozdania wg stanu na dzień 31 grudnia 2020 r., sporządzone zgodnie z Rozporządzeniem Ministra Rozwoju i Finansów z dnia 9 stycznia 2018 r. w sprawie sprawozdawczości budżetowej (tekst jednolity Dz. U. z 2020 r., poz. 1564) oraz Rozporządzeniem Ministra Finansów z dnia 4 marca 2010 r. w sprawie sprawozdań jednostek sektora finansów publicznych w zakresie operacji finansowych (tekst jednolity: Dz. U. z 2014 r., poz. 1773), w tym:

1. sprawozdanie Rb-27S z wykonania planu dochodów budżetowych j. s. t.,
2. sprawozdanie Rb-28S z wykonania planu wydatków budżetowych j. s. t.,
3. sprawozdanie Rb-NDS o nadwyżce/deficycie j. s. t.,
4. sprawozdanie Rb-Z o stanie zobowiązań,
5. sprawozdanie Rb-N o stanie należności,
6. sprawozdania Rb-50 o dotacjach i wydatkach związanych z wykonywaniem zadań z zakresu administracji rządowej,
7. sprawozdania Rb-27ZZ - kwartalne sprawozdanie z wykonania planu dochodów związanych z realizacją zadań z zakresu administracji rządowej oraz innych zadań zleconych JST ustawami, przedłożone w ustawowych terminach do Regionalnej Izby Obrachunkowej w Katowicach w dniach: 02.02.2021 r., 09.02.2021 r. oraz 17.02.2021 roku.

Sprawozdanie za 2020 rok opracowane zostało w szczególności wykazanej ustawą z dnia 27 sierpnia 2009 roku o finansach publicznych (Dz.U z 2021 poz. 305). Przedstawia dane w postaci tabelarycznej i opisowej. Tabele zostały sporządzone na podstawie przedłożonych danych **sprawozdawczych**, według stanu na dzień 31 grudnia 2020 roku, wynikających z ewidencji księgowej jednostek budżetowych Gminy w zakresie wykonania dochodów, wydatków, przychodów i rozchodów budżetu.

Dane zawarte w sprawozdaniu przedstawiono z uwzględnieniem rodzaju realizowanych zadań oraz w porównaniu do wielkości planowanych na rok 2020 (plan początkowy i po zmianach). Informacje z wykonania planów finansowych instytucji kultury, dla których Gmina Olsztyn jest organem założycielskim oraz informację o stanie mienia jednostki samorządu terytorialnego, zostały przedstawione w załącznikach nr 2-4.

Szczegółową analizę wykonania budżetu za 2020 rok zawierają załączniki:

1. załącznik nr 1 – Sprawozdanie z wykonania budżetu za 2020 rok, zawierający:

- tabelę nr 1 – Uchwały Rady Gminy Olsztyn zmieniające budżet w 2020 roku,
- tabelę nr 2 – Zarządzenia Wójta Gminy Olsztyn zmieniające budżet 2020 roku ,
- tabelę nr 3 – Budżet Gminy Olsztyn po zmianach w 2020 roku ,
- tabelę nr 4 – Realizacja dochodów na dzień 31.12.2020 r. wg działów i źródeł,
- tabelę nr 5 – Kwota dochodów do odprowadzenia do Budżetu Państwa w 2020 roku,
- tabelę nr 6 – Dotacje celowe na zadania zlecone z zakresu administracji rządowej w 2020 roku ,
- tabelę nr 7 – Wydatki na realizację zadań zleconych z zakresu administracji rządowej w 2020 roku
- tabelę nr 8 – Dotacje celowe na bieżące zadania własne w 2020 roku,
- tabelę nr 9 – Realizacja wydatków z dotacji celowych na zadania bieżące własne w 2020 roku
- tabelę nr 10 – Dotacje celowe na zadania bieżące realizowane na podstawie porozumień w 2020 roku,
- tabelę nr 11 – Wydatki na zadania bieżące realizowane na podstawie porozumień w 2020 roku,
- tabelę nr 12 - Zestawienie otrzymanych dotacji w 2020 roku,
- tabelę nr 13 – Zestawienie wydatków z dotacji w 2020 roku,
- tabelę nr 14 – Dofinansowanie w 2020 roku w ramach Regionalnego Programu Operacyjnego,
- tabelę nr 15 – Dotacje udzielone z Budżetu Państwa w 2020 roku wg rozdziałów,
- tabelę nr 16 – Dotacje udzielone z Budżetu Państwa w 2020 roku wg zadań,
- tabelę nr 17 – Dotacje udzielone z innych źródeł w 2020 roku wg zadań,
- tabelę nr 18 – Dochody i wydatki w ramach Rządowego Funduszu Inwestycji Lokalnych w 2020 roku,
- tabelę nr 19 – Realizacja wydatków budżetu Gminy Olsztyn na dzień 31.12.2020 r.,
- tabelę nr 20 – Wykonanie wydatków wg działów i rozdziałów na dzień 31.12.2020 r.,
- tabelę nr 21 – Realizacja wydatków jednostek pomocniczych w ramach budżetu Gminy Olsztyn w 2020 roku,
- tabelę nr 22 – Realizacja wydatków funduszu sołeckiego wg sołectw w 2020 roku ,
- tabelę nr 23 – Realizacja wydatków na zadania w ramach funduszu sołeckiego w 2020 roku,
- tabelę nr 24 – Zestawienie dotacji udzielonych przez gminę w 2020 roku,
- tabelę nr 25 – Zestawienie udzielonych dotacji ogółem na wydatki bieżące w 2020 roku przez Gminę Olsztyn,
- tabelę nr 26 – Zestawienie udzielonych dotacji ogółem w 2020 roku przez Gminę Olsztyn wg rodzajów wydatków,
- tabelę nr 27 – Zestawienie wydatków majątkowych w 2020 roku wg rozdziałów,
- tabelę nr 28 – Realizacja wydatków majątkowych za okres od 01.01.2020 r. do 31.12.2020 r.,
- tabelę nr 29 – Zmiany w wydatkach inwestycyjnych w 2020 roku ,

- tabelę nr 30 – Informacja o stanie zadłużenia gminy Olsztyn na dzień 31.12.2020 r.,
- tabelę nr 31 – Dochody i wydatki jednostek budżetowych w 2020 roku,
- tabelę nr 32 – Zrealizowane wydatki na realizację zadań wymagających stosowania specjalnej organizacji nauki oraz metod pracy dla dzieci i młodzieży w 2020 roku ,
- tabelę nr 33 – Dochody i wydatki Gminnego Programu Profilaktyki i Rozwiązywania Problemów Alkoholowych i Gminnego Programu Przeciwdziałania Narkomanii w 2020 roku ,
- tabelę nr 34 – Wydatki w 2020 roku Gminnego Programu Profilaktyki i Rozwiązywania Problemów Alkoholowych i Gminnego Programu Przeciwdziałania Narkomanii,
- tabelę nr 35 – Przeznaczenie dochodów z tytułu opłat za gospodarcze korzystanie ze środowiska w 2020 roku,
- tabelę nr 36 – Dochody z tytułu opłat z gospodarowania odpadami komunalnymi oraz wydatki związane z realizacją zadań z zakresu gospodarki odpadami w 2020 roku ,
- tabelę nr 37 - Wydatki związane z realizacją zadań z zakresu gospodarki odpadami w 2020 roku z nieruchomości niezamieszkałych,
- tabelę nr 38 – Wydatki ogółem związane z realizacją zadań z zakresu gospodarki odpadami w 2020 roku,
- tabelę nr 39 – Rozliczenie kosztów funkcjonowania systemu gospodarowania odpadami komunalnymi w 2020 roku ,
- tabelę nr 40 – Realizacja Wieloletniej Prognozy Finansowej w 2020 roku ,
- tabelę nr 41 – Realizacja przedsięwzięć Wieloletniej Prognozy Finansowej w 2020 roku,
- tabelę nr 42 – Stopień zaawansowania realizacji programów wieloletnich.

2. załącznik nr 2 – Informacja o przebiegu wykonania planu finansowego Gminnej Biblioteki Publicznej w Olsztynie,

3. załącznik nr 3 – Informacja o przebiegu wykonania planu finansowego Gminnego Ośrodka Kultury w Olsztynie,

4. załącznik nr 4 - Informacja o stanie mienia komunalnego Gminy Olsztyn

Budżet gminy na 2020 rok został uchwalony w dniu 17 grudnia 2019 roku, Uchwałą Rady Gminy Olsztyn nr VIII/100/19.

Wg stanu na dzień 1 stycznia 2020 roku budżet przedstawiał się następująco:

1. plan dochodów w kwocie **45 915 592,65 zł**, w tym:
 - dochody bieżące w kwocie 41 525 394 zł,
 - dochody majątkowe w kwocie 4 390 198,65 zł.
2. plan wydatków w kwocie **46 839 081,40 zł**, w tym:
 - wydatki bieżące w kwocie 40 009 714,16 zł,
 - wydatki majątkowe w kwocie 6 829 367,24 zł.
3. plan przychodów w kwocie **2 508 484,75 zł**,
4. plan rozchodów w kwocie **1 584 996 zł**.

Ustalono deficyt budżetu w kwocie **923 488,75 zł**, który zostanie pokryty wolnymi środkami, o których mowa w art. 217 ust. 2 pkt 6 ustawy z dnia 27 sierpnia 2009 r. o finansach publicznych.

ZMIANY BUDŻETU W 2020 ROKU

Zmiany w budżecie, a jednocześnie w planach finansowych jednostek budżetowych Gminy, dotyczyły dochodów i przychodów oraz wydatków i wpływały na wielkość wyniku budżetu, w tym wyniku budżetu.

Zmiany dokonywane w planach dochodów i wydatków, zarówno bieżących, jak i majątkowych, spowodowane były otrzymanymi dotacjami z budżetu państwa oraz bieżącym dostosowaniem planu do faktycznych potrzeb i możliwości, wynikających z realizacji budżetu. Zastosowane zmiany związane były również z koniecznością dostosowania budżetu do bieżącej klasyfikacji dochodów i wydatków budżetowych.

W ciągu roku dokonywano zmian w planie dochodów i wydatków, związanych między innymi:

- ze zmianą subwencji ogólnej,
- ze zmianą dotacji celowych z budżetu państwa,
- z otrzymanymi dotacjami z funduszy celowych,
- z podpisaniem umów na realizację projektów współfinansowanych ze środków zewnętrznych,
- z dokonanymi przeniesieniami w planie wydatków ze względu na zmianę przeznaczenia zaplanowanych kwot,
- ze zmianą dochodów własnych, itp.

Zmiany w planie wydatków dokonywane były uchwałami organu stanowiącego oraz zarządzeniami organu wykonawczego.

W okresie od 01.01.2020 roku do 31.12.2020 roku dokonano zmian w budżecie:

- uchwałami Rady Gminy w ilości 7 uchwał,
- zarządzeniami Wójta Gminy w ilości 20 zarządzeń.

Uchwały Rady Gminy Olsztyn oraz Zarządzenia Wójta Gminy Olsztyn zmieniające budżet w 2020 roku zostały ujęte w tabelach nr 1-3 do niniejszego sprawozdania.

Wskutek powyższych zmian:

1. **plan dochodów zmniejszył się o kwotę 1 250 852,54 zł**, w tym:

- dochody majątkowe zmniejszyły się o kwotę 2 618 154,38 zł,
- dochody bieżące zwiększyły się o kwotę 1 367 301,84 zł.

2. **plan wydatków zmniejszył się o kwotę 1 604 254,52 zł**, w tym:

- wydatki majątkowe zmniejszyły się o kwotę 2 898 361,93 zł,
- wydatki bieżące zwiększyły się o kwotę 1 294 107,41 zł.

3. **plan przychodów zmniejszył się o kwotę 353 401,98 zł.**

4. **plan rozchodów nie zmienił się.**

5. **plan deficytu zmniejszył się o kwotę 353 401,98 zł.**

Po uwzględnieniu wszystkich zmian na dzień **31.12.2020 roku**, plan budżetu zamknął się kwotami:

1. **plan dochodów w kwocie 44 664 740,11 zł**, w tym:

- dochody bieżące w kwocie 42 892 695,84 zł,
- dochody majątkowe w kwocie 1 772 044,27 zł.

2. **plan wydatków w kwocie 45 234 826,88 zł**, w tym:

- wydatki bieżące w kwocie 41 303 821,57 zł,
- wydatki majątkowe w kwocie 3 931 005,31 zł.

3. **plan przychodów w kwocie 2 155 082,77 zł.**

4. **plan rozchodów w kwocie 1 584 996 zł.**

Po zmianach zmniejszył się również planowany deficyt w kwocie **570 086,77 zł**, sfinansowany przychodami pochodzącymi z wolnych środków, o których mowa w art. 217 ust. 2 pkt 6 ustawy o finansach publicznych.

Szczegółowe zestawienie zmian w planie dochodów zostały ujęte w tabeli nr 4, natomiast wydatków w tabelach: nr 19, nr 20, nr 27 i nr 28.

Jak wynika z załączonych tabel największą zmiennością charakteryzują się dochody, wydatki oraz przychody, co wynika przede wszystkim:

- 1) w zakresie dochodów – z dotacji oraz z pozyskania środków zewnętrznych na realizację zadań w ciągu roku budżetowego oraz wprowadzenia do planu dochodów środków, które pierwotnie zaplanowano w niższej wysokości,
- 2) w zakresie wydatków – z harmonogramu realizacji zadań, wprowadzenia nowych zadań,
- 3) w zakresie przychodów – ze zmiany planu wolnych środków.

Zmiany w wydatkach majątkowych związane są z tym, że zmieniła się ich wartość po przetargach lub nie wszystkie zadania inwestycyjne zostały wykonane w 2020 roku, co spowodowało przesunięcie zagwarantowanych środków na realizację tych zadań z 2020 roku na 2021 rok.

WYKONANIE BUDŻETU

Wykonanie budżetu Gminy Olsztyn w 2020 roku przedstawia się następująco:

1. **dochody ogółem** w kwocie 44 419 591,17 zł, w tym:
 - dochody bieżące w kwocie 41 480 598,70 zł,
 - dochody majątkowe w kwocie 2 938 992,47 zł.
2. **wydatki ogółem** w kwocie 39 990 613,77 zł, w tym:
 - wydatki bieżące w kwocie 36 276 816 zł,
 - wydatki majątkowe w kwocie 3 713 797,77 zł.
3. **przychody ogółem** w kwocie 5 703 868,26 zł,
4. **rozchody ogółem** w kwocie 1 584 758 zł.

Najwyższym procentowym wykonaniem planu charakteryzują się przychody (264,67% planu). Kwota wykonania przychodów zawiera wolne środki z 2019 roku nie w całości objęte planem 2020 roku.

Wynik budżetu osiągnięty w 2020 roku jest dodatni i wynosi **4 428 977,40 zł**.

Wykonane dochody bieżące są o **5 203 782,70 zł** większe od wydatków bieżących.

Na dzień 31.12.2020 r. Gmina Olsztyn nie posiada zobowiązań wymagalnych.

DOCHODY BUDŻETU

Dochody budżetu Gminy Olsztyn w 2020 roku zostały wykonane w kwocie **44 419 591,17 zł**, co stanowi 99,45% planowanych dochodów ogółem, w tym:

- dochody bieżące: 41 480 598,70 zł, co stanowi 96,71% planu;
- dochody majątkowe: 2 938 992,47 zł, co stanowi 165,85% planu. Wysoka realizacja planu jest spowodowana tym, że w grudniu 2020 roku wpłynęły środki z Rządowego Funduszu Inwestycji Lokalnych w kwocie 640 000 zł oraz z Funduszu Dróg Samorządowych w kwocie 896 602,20 zł. Środki te zostaną przeznaczone na realizację zadań inwestycyjnych w 2021 roku.

Okolo 55,85% wszystkich dochodów stanowią transfery bezpośrednie z budżetu państwa tj. **subwencje i dotacje**. Założone kwoty przyjmowane są ściśle według informacji podawanych przez organy przekazujące środki (w zdecydowanej większości jest to administracja rządowa). Okolo 44,15% środków Gminy stanowią dochody własne, czyli te, na pozyskiwanie których samorządy posiadają większy bądź mniejszy, ale bezpośredni wpływ. Najważniejszym źródłem są dochodów

gminy są udziały w podatku PIT (23,87% wszystkich dochodów). Podatek od nieruchomości stanowi 11,60% dochodów ogółem.

Struktura osiągniętych dochodów:

1. dochody własne (z podatków, opłat, ze sprzedaży mienia itp.) w kwocie 9 010 740,11 zł, co stanowi 86,30% planu i 20,28% wykonanych dochodów ogółem;

2. subwencje z budżetu państwa w kwocie 8 581 747 zł, co stanowi 100% planu i 19,32% wykonanych dochodów ogółem;

3. udziały w podatkach dochodowych stanowiących dochód budżetu państwa w kwocie 10 601 018,90 zł, co stanowi 97,45% planu i 23,87% wykonanych dochodów ogółem;

4. dotacje celowe i środki na zadania bieżące i majątkowe w kwocie 16 113 245,16 zł, co stanowi 110% planu i 36,28% wykonanych dochodów ogółem;

5. środki unijne na realizację zadań inwestycyjnych w kwocie 112 840 zł, co stanowi 98,13% planu i 0,25% zrealizowanych dochodów ogółem

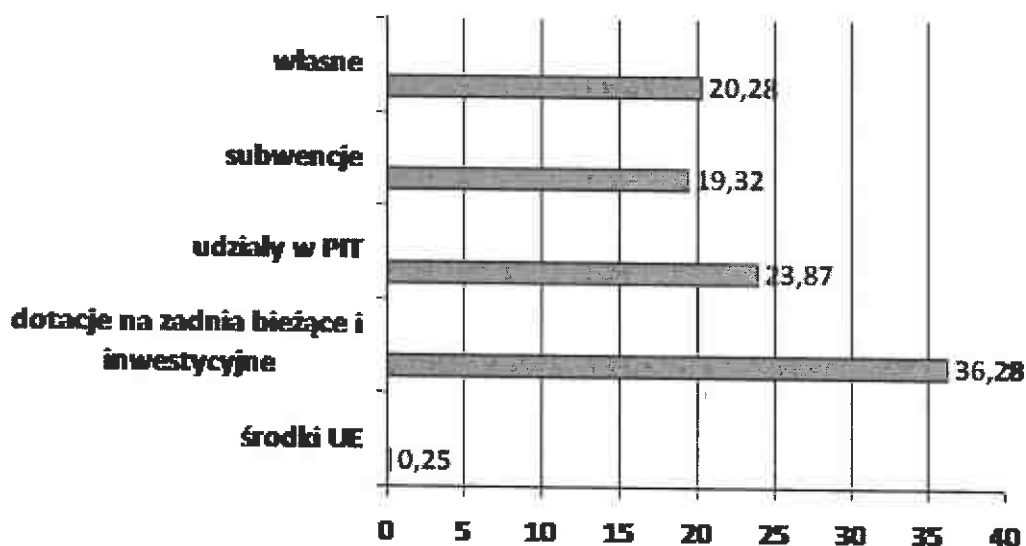
Struktura dochodów gminy w 2020 roku została ujęta na wykresie nr 1. Realizacja dochodów za 2020 rok ujęta została w tabeli nr 4. Tabela przedstawia dane liczbowe dotyczące planu pierwotnego, zmian w budżecie, planu na dzień 31.12.2020 r. oraz wykonanie kwotowe i procentowe dochodów w 2020 roku. Plan po zmianach i wykonanie dochodów budżetu gminy, zgodnie z rodzajami źródeł dochodów, w podziale na dochody bieżące i majątkowe, przedstawia się w wielkościach zgodnych z tabelą nr 4.

Wśród dochodów najistotniejsze pozycje to:

- 1) dotacje celowe i środki na zadania bieżące i inwestycyjne w wysokości 36,28% wykonanych dochodów w 2020 roku;
- 2) udziały w podatkach dochodowych stanowiących dochód budżetu państwa w wysokości 23,87% wykonanych dochodów ogółem w 2020 roku;
- 3) dochody własne (z podatków, opłat, ze sprzedaży mienia itp.) w wysokości 20,28% wykonanych dochodów ogółem w roku, w tym podatek od nieruchomości – 11,60% wykonanych dochodów ogółem w 2020 roku;
- 4) subwencje z budżetu państwa w wysokości 19,32% wykonanych dochodów ogółem w 2020 roku,
- 5) środki unijne na realizację zadań inwestycyjnych w wysokości 0,25% wykonanych dochodów ogółem w 2020 roku.

Wykres nr 1

STRUKTURA DOCHODÓW GMINY OLSZTYN W 2020 ROKU W %



Zasobność gminy oraz jej możliwości rozwojowe odzwierciedlają wskaźniki wartości dochodów na 1 mieszkańca gminy.

W 2020 roku w przeliczeniu na 1 mieszkańca gminy Olsztyn:

- dochody ogółem wynosiły 5 520,02 zł,
- dochody bieżące wynosiły 5 154,79 zł,
- dochody majątkowe wynosiły 365,23 zł,
- dochody własne wynosiły 1 119,76 zł.

W 2020 roku Gmina Olsztyn zrealizowała również dochody, stanowiące dochód budżetu państwa. Gmina sporządza sprawozdanie Rb – 27ZZ, w którym ujmowana jest realizacja dochodów, stanowiących dochód budżetu państwa. Są to dochody w ramach rozdziału:

- 1) **75011** – za udostępnienia danych – plan wynosił 236,00 zł, zrealizowano dochody w kwocie 294,50 zł;
- 2) **85502** – zwroty z tytułu świadczeń rodzinnych, świadczeń z funduszu alimentacyjnego – plan wynosi 40 000,00 zł, zrealizowano dochody w kwocie 40 982,82 zł,
- 3) **85503** – zwroty za wydanie karty dużej rodziny – plan wynosi 35,00 zł, zrealizowano dochody w kwocie 0,00 zł.

Dochody budżetu państwa w części podlegającej odprowadzeniu do budżetu Wojewody, nie stanowią dochodów budżetu j.s.t. i nie podlegają uchwalaniu przez Radę Gminy Olsztyn. Plan jest ustalany przez Wojewodę.

Szczegółowe dane w tym zakresie przedstawia tabela nr 5.

DOTACJE NA ZADANIA ZLECONE I WŁASNE

Podstawę prawną do udzielania dotacji na zadania własne dla jednostek samorządu terytorialnego stanowią przepisy odrębnych ustaw. Kwoty dotacji celowych na zadania z zakresu administracji rządowej oraz inne zadania zlecone odrębnymi ustawami jednostkom samorządu terytorialnego określone są przez dysponentów części budżetowych według zasad przyjętych w Budżecie Państwa. Szczegółowe zasady określają przepisy ustawy o finansach publicznych.

Na realizację zadań zleconych z zakresu administracji rządowej Gmina Olsztyn otrzymała w 2020 roku dotacje na ogólną kwotę **12 619 836,18 zł**. Plan finansowy został wykonany po stronie

dochodów w **99,65%**. Zestawienie dotacji celowych na zadania zlecone z zakresu administracji rządowej w 2020 roku ujęto w tabeli nr 6.

Zestawienie wydatków w ramach dotacji celowych na zadania zlecone z zakresu administracji rządowej w 2020 roku zostało ujęte w tabeli nr 7. Plan finansowy został wykonany po stronie wydatków w **99,65%**. W 2019 roku zostały zrealizowane wydatki w ramach dotacji na zadania zlecone w kwocie **12 619 836,18 zł**.

Największą kwotę dotacji na realizację zadań zleconych Gmina Olsztyn otrzymała w dziale 855 – Rodzina. Dochody i wydatki z dotacji w tym dziale wyniosły **12 326 175,80 zł**, co stanowi 97,67% ogólnej kwoty otrzymanych dotacji. Od kwietnia 2016 roku funkcjonuje program rządowy „Rodzina 500+”, w ramach którego gmina otrzymuje z budżetu centralnego środki, które są następnie redystrybuowane do mieszkańców. Środki te mają charakter przepływowy, są jednak wliczane do dochodów bieżących, a ich redystrybucja jest wliczana do wydatków bieżących.

Na realizację bieżących zadań własnych w zakresie oświaty, pomocy społecznej oraz pomocy materialnej dla uczniów, Gmina Olsztyn otrzymała w 2020 roku dotacje w wysokości **682 360,41 zł**. Plan finansowy został wykonany po stronie dochodów w 97,17% i wydatków w 96,76%.

Zestawienie dotacji celowych na bieżące zadania własne, w 2020 roku ujęto w tabeli nr 8. Natomiast zestawienie wydatków w ramach dotacji celowych na bieżące zadania własne, w 2020 roku przedstawiono w tabeli nr 9.

Największą kwotę dotacji na realizację zadań własnych Gmina Olsztyn otrzymała w dziale 801- Oświata i wychowanie oraz w dziale 852 – Pomoc społeczna. Dochody w dziale 852 wyniosły **317 118,63 zł**, co stanowi 46,47% ogólnej kwoty otrzymanej dotacji. W dziale 801 – Oświata i wychowanie – dochody z dotacji wyniosły **268 266 zł**, co stanowi 39,31% ogólnej kwoty otrzymanej dotacji na zadania własne. W dziale 758 ujęto kwotę **88 255,78 zł**, która stanowi zwrot poniesionych wydatków w ramach funduszu sołectkiego w 2019 roku.

Ze środków Wojewody Śląskiego Gmina Olsztyn otrzymała kwotę 20 000 zł na utrzymanie grobów i cmentarzy położonych na terenie gminy. W ramach tego działania został **przeprowadzony** remont Grobu Wojennego Władysława Tomalskiego – Miejsca Pamięci GW 112/13, zlokalizowanego na cmentarzu parafialnym w Olsztynie. W zakres prac wchodziła rozbierka starej ramy nagrobnej, wylanie ławy fundamentowej, budowa nowego nagrobka -zgodnie z Decyzją Wojewody Śląskiego z dnia 13.11.2020 r., SOIV.5233.61.2020, montaż graverów i napisów, budowa opaski z kostki brukowej, renowacja tablicy na grobie wojennym – GW 112/02.

Dane te zostały ujęte w tabeli nr 10 i nr 11.

Dotacje celowe na zadania bieżące w 2020 roku wynosiły łącznie **13 322 196,59 zł**, co stanowi 99,52% planu i 29,99% wykonanych dochodów ogółem. Wydatki z tytułu dotacji w 2020 roku wynosiły **13 233 940,81 zł**, co stanowi 99,52% planu i 33,09% wykonanych wydatków ogółem oraz 36,48% wydatków bieżących.

Z zadaniami zleconymi związane jest również sporządzane przez Gminę sprawozdanie Rb-ZN o stanie zobowiązań oraz należności Skarbu Państwa z tytułu wykonywania przez j.s.t. zadań zleconych, przedkładane Regionalnej Izbie Obrachunkowej oraz odpowiednio Dyrektorowi Krajowego Biura Wyborczego Delegatura w Częstochowie, Głównemu Urzędowi **Statystycznemu** i Wojewodzie Śląskiemu.

Zestawienie otrzymanych dotacji ogółem zostało ujęte w tabeli nr 12, natomiast zestawienie wydatków w ramach otrzymanych dotacji w tabeli nr 13.

FUNDUSZE UNIJNE

W 2020 roku Gmina Olsztyn otrzymała dofinansowanie w łącznej kwocie 112 840 zł na realizację projektów pn. "Zdalna szkoła" i "Zdalna szkoła +" w ramach Regionalnego Programu Operacyjnego Polska Cyfrowa na lata 2014-2020. Środki te wykorzystano na zakup 40 sztuk laptopów, które zostały przekazane do szkół na terenie gminy, a następnie najbardziej potrzebującym uczniom i nauczycielom. Celem tych projektów jest ułatwienie zdalnego nauczania dla uczniów, realizujących naukę zdalną w związku z pandemią koronawirusa. Kiedy lekcje wrócą do szkół, sprzęt też tam trafi - będzie mógł być wykorzystywany przez wszystkich uczniów.

Zestawienie otrzymanych środków unijnych ujęto w tabeli nr 14.

DOTACJE Z BUDŻETU PAŃSTWA

W 2020 roku Gmina Olsztyn otrzymała dotacje z Budżetu Państwa w kwocie ogółem **2 445 422,45 zł**, w tym:

- 1) dotacje na zadania bieżące 39 492,25 zł,
- 2) dotacja na zadania inwestycyjne 2 405 930,20 zł.

Największą kwotę dotacji w wysokości **1 509 328 zł** Gmina Olsztyn otrzymała z Rządowego Funduszu Inwestycji Lokalnych na realizację zadań planowanych do realizacji w 2021 roku w rozdziale 60016 – drogi publiczne gminne. Rządowy Fundusz Inwestycji Lokalnych to środki przeznaczone na dotacje dla gmin, powiatów i miast. Jest to forma pomocy dla samorządów w ramach rządowego programu wsparcia inwestycji. Jest to Tarcza dla samorządów. Kwoty dotacji dla poszczególnych samorządów wynikały z relacji wydatków majątkowych i zamożności gmin i powiatów. Źródłem finansowania projektu jest Fundusz COVID-19. Wsparcie jest bezzwrotne. Dane te zostały ujęte w tabeli nr 18.

Z Funduszu Dróg Samorządowych Gmina otrzymała środki w kwocie 896 602,20 zł na realizację w 2021 roku zadania pn. „Przebudowa drogi gminnej w Turowie- ul. Południowa, gmina Olsztyn”.

Na zadania związane z zapewnieniem komunikacji na terenie gminy zostało otrzymane dofinansowanie z Funduszu rozwoju przewozów autobusowych o charakterze użyteczności publicznej (FRPA) w kwocie **39 492,25 zł**.

W 2020 roku Gmina Olsztyn otrzymała również:

- 1) środki w kwocie 68 000 zł na dofinansowanie przez Powiat częstochowski zadania pn. „Przebudowa drogi powiatowej nr 1065 S - Połączenie ścieżek rowerowych ul. Kuhna w miejscowości Olsztyn”,
- 2) środki w kwocie 215 926,12 zł na dofinansowanie przez Fundusz Ochrony Gruntów Rolnych i Leśnych zadania pn. „Modernizacja drogi dojazdowej do gruntów rolnych – droga Zrębice, ulica Leśna”,
- 3) środki w kwocie 60 000 zł otrzymane z Województwa Śląskiego w ramach konkursu: „Przedsięwzięcie inicjatyw lokalnych”.

Powyższe dotacje zostały ujęte w tabeli nr 15, nr 16 i nr 17.

DOCHODY Z MIENIA KOMUNALNEGO

W 2020 roku zrealizowano dochody z majątku Gminy Olsztyn, które przedstawiają się następująco:

1. dochody z tytułu sprzedaży mienia komunalnego wyniosły **135 346 zł**, co stanowi 27,07% planu,
2. dochody z opłat z tytułu użytkowania wieczystego i trwały zarząd wyniosły **13 838,80 zł** co stanowi 99,56% planu,
3. dochody z dzierżaw lokali i gruntów **235 436,13 zł** (plan 220 691,06 zł).
4. dochody z opłat za korzystanie z przystanków komunikacyjnych przez przewoźników wyniosły **15 653,69 zł** (plan 13 000 zł).

Gmina oprócz wynajmu lokali użytkowych, wydierżawia na czas określony grunty rolne, zabudowane i niezabudowane. Stawki najmu i czynszów dzierżawnych były waloryzowane o wskaźnik wzrostu cen i usług konsumpcyjnych ogłaszanych przez GUS.

W ramach pomocy dla przedsiębiorców, których dotyczył zakaz prowadzenia działalności związany ze skutkami epidemii COVID-19, Gmina Olsztyn wprowadziła zmniejszenie stawki czynszu za lokale gminne. W okresie kwiecień – czerwiec ulga wynosiła 1% ustalonej stawki, w okresie lipiec-wrzesień 50% ustalonej stawki. Spowodowało to uszczuplenie dochodów gminy o około **9 373 zł**.

REALIZACJA DOCHODÓW Z TYTUŁU PODATKÓW I OPŁAT LOKALNYCH:

Najwyższe dochody z tytułu podatków i opłat lokalnych Gmina Olsztyn uzyskała z podatku od nieruchomości. Dochody te w 2020 roku stanowiły około 11,60% dochodów ogółem i 12,43% dochodów bieżących.

Realizacja dochodów z podatków i opłat lokalnych w 2020 roku przedstawia się następująco:

1. podatek rolny – zaplanowano 100 000 zł – dochody wykonane **94 100,65 zł**, co stanowi **94,10%** planu;
2. podatek od nieruchomości – zaplanowano 5 600 000 zł – dochody wykonane **5 154 660,74 zł**, co stanowi **92,05%** planu,
3. podatek leśny – zaplanowano 155 000 zł – dochody wykonane **150 370,10 zł**, co stanowi **97,01%** planu,
4. podatek od środków transportowych – zaplanowano 438 500 zł – zrealizowano **457 744,52 zł**, co stanowi **104,39%** planu,
5. opłata targowa – plan 1 000 zł – dochody wykonane **150 zł**, co stanowi **15,0%** planu
6. opłata za odbiór odpadów komunalnych – plan 1 431 042 zł – dochody wykonane **1 057 757,45 zł**, co stanowi **73,92%** planu,
7. opłata za zajęcie pasa drogowego plan 160 000 zł – dochody wykonane **130 842,45 zł**, co stanowi **81,78%** planu,
8. opłata dodatkowa za przyjęcie oświadczenia o wstąpieniu w związek małżeński – plan 15 000 zł – dochody wykonane **7 000 zł**, co stanowi **46,67%** planu,
9. opłata skarbowa – plan 35 000 zł – dochody wykonane **22 682,50 zł**, co stanowi **64,81%** planu,
10. opłata za zezwolenia na sprzedaż napojów alkoholowych – plan 174 000 zł – dochody wykonane **171 030,77 zł**, co stanowi **98,29%** planu,
11. opłata eksploatacyjna – plan 60 000 zł – dochody wykonane **58 279,80 zł**, co stanowi **97,13%** planu,
12. dochody z tytułu opłaty planistycznej - plan 92 000 zł - dochody wykonane **108 301,80 zł**, co stanowi **117,72%** planu.

W 2020 roku Gmina Olsztyn uzyskała również dochody z tytułu:

1. odsetek od nieterminowych wpłat podatków i opłat – **42 897,23 zł**,
2. kosztów upomnień – **16 230,77 zł**.

W 2020 roku Uchwałami Rady Gminy Olsztyn zostały obniżone w stosunku do stawek maksymalnych, stawki podatku od nieruchomości i podatku od środków transportowych. Obniżka stawek skutkuje utratą dochodów z tych podatków. Skutki obniżenia stawek w 2020 roku wyniosły **1 479 477,94 zł, w tym:**

1. podatku od nieruchomości w kwocie 1 334 119,08 zł,
2. podatku od środków transportowych w kwocie 145 358,86 zł.

Stawki podatku rolnego i leśnego w 2020 roku nie zostały obniżone. Ich wysokość została ustalona na podstawie odpowiednio cen żyta i drewna, ogłoszonych przez GUS.

Skutki udzielonych ulg w podatkach wyniosły **81 891,58 zł**, w tym 43 655 zł stanowiły ulgi udzielone na podstawie uchwały w sprawie zwolnienia z podatku od nieruchomości grup przedsiębiorców, których płynność finansowa uległa pogorszeniu w związku z ponoszeniem negatywnych konsekwencji ekonomicznych z powodu Covid-19.

Zwolnienie to dotyczyło podatku od nieruchomości od gruntów, budynków i budowli związanych z działalnością gospodarczą, za m-ce kwiecień, maj i czerwiec 2020 roku. Z ulgi tej skorzystało 2020 roku dziewięciu przedsiębiorców.

Skutki udzielonych ulg w podatkach i opłatach, na podstawie wydanych decyzji przez organ podatkowy wyniosły:

- a) **15 013 zł** z tytułu umorzenia zaległości,
- b) **24 025,90 zł** z tytułu rozłożenia zaległości na raty.

Zaległości na dzień 31.12.2020 r. z tytułu podatków: rolnego, leśnego, od nieruchomości i środków transportowych oraz opłaty za odbiór odpadów komunalnych wynoszą ogółem **2 180 627,37 zł**.

W 2020 roku w ramach działań windykacyjnych organu podatkowego zostały wystawione:

1. upomnienia dla zalegających w podatkach i opłatach lokalnych – 776 szt. na kwotę 952 765,32 zł,
2. upomnienia dla zalegających z tytułu opłat za odpady komunalne – 585 szt. na kwotę 58 844,66 zł,
3. tytuły wykonawcze dla zalegających w podatkach i opłatach lokalnych – 310 szt. na kwotę 480 354,40 zł,
4. tytuły wykonawcze dla zalegających z tytułu opłat za odpady komunalne – 101 szt. na kwotę 27 828,20 zł.

W 2020 roku dokonano 7 wpisów na hipotekę przymusową na kwotę 238 041,65 zł. Wpisami hipoteki przymusowej są zabezpieczone zaległości na ogólną kwotę 1 426 064,45 zł.

REALIZACJA DOCHODÓW Z TYTUŁU PODATKÓW POBIERANYCH PRZEZ URZĘDY SKARBOWE

W grupie dochodów własnych gminy znajdują się również dochody z podatków, realizowanych przez urzędy skarbowe. Około 1,10% ogólnych dochodów bieżących przypada na **podatek od czynności cywilnoprawnych**. Wpływ samorządu na jego pozyskiwanie jest bardzo ograniczony mimo, iż całość wpłaconych z tego tytułu środków zasila budżet samorządowy. W odróżnieniu od podatków lokalnych pobieranych przez urząd gminy, świadczenie to wpływa najpierw do urzędów skarbowych, a potem należności przekazywane są na rachunek budżetu gminy. Wielkość pozyskiwanych wpływów jest silnie uzależniona od sytuacji w zakresie wielkości i wartości obrotów na rynku nieruchomości.

W przypadku drugiego świadczenia przekazywanego przez urzędy skarbowe tj. podatku **od spadków i darowizn**, występują pewne trudności planistyczne gdyż poziom wpływów – poza przyczynami naturalnymi trudnymi do oszacowania – może zaburzać dodatkowo zróżnicowana długość trwania postępowań spadkowych.

Dochody z **karty podatkowej** niezmiennie od wielu już lat spadają wskutek przechodzenia podatników na korzystniejszą dla nich formę opodatkowania. Tendencja ta doprowadziła do całkowitej marginalizacji tego źródła dochodów, a należy pamiętać, iż są to dochody w całości wpływające do budżetu gminy w odróżnieniu od PIT (wybieranego obecnie przez dotychczasowych podatników karty), w którym samorządy mają tylko udziały w ich wpływach do budżetu państwa, którego są dochodem.

W 2020 roku realizacja dochodów z tych podatków przedstawiała się następująco:

1. podatek od działalności gospodarczej osób fizycznych, opłacanego w formie karty podatkowej – plan 5 000 zł – dochody wykonane **3 259,60 zł**, co stanowi **65,19%** planu,
2. podatek od spadków i darowizn – plan 20 000 zł – dochody wykonane **12 546 zł**, co stanowi **62,73%** planu,
3. podatek od czynności cywilno-prawnych – plan 425 000 zł – dochody wykonane **454 531,27 zł**, co stanowi **106,95%** planu,
4. podatek dochodowy od osób prawnych (CIT) – plan 100 000 zł – dochody wykonane **130 375,90 zł**, co stanowi **130,38%** planu,
5. podatek dochodowy od osób fizycznych (PIT) – plan 10 777 923 zł – dochody wykonane **10 470 643 zł**, co stanowi **97,15%** planu.

Poziom wykonania dochodów z tytułu udziału w podatkach CIT i PIT, jak również w pozostałych podatkach jest uzależniony przede wszystkim od:

1. ogólnej sytuacji ekonomicznej podmiotów prowadzących działalność gospodarczą,
2. liczby osób zatrudnionych z terenu naszej gminy,
3. efektywnego dochodzenia podatku PIT i CIT przez urzędy skarbowe,
4. podejmowania działań mających na celu wzrost świadomości płacenia podatków w miejscu zamieszkania.

Zaległości z tytułu realizowanych dochodów przez urzędy skarbowe wynoszą ogółem **10 826,13 zł**.

Pandemia koronawirusa i przymusowe przestoje firm dają się odczuć w gospodarce finansowej gminy. Zanotowano spadek wpływów z podatku PIT za 2020 roku, które w stosunku do planu są niższe o **2,85%**. Jednakże spadek ten nie jest tak drastyczny jak zakładano w I półroczu 2020 roku.

PRZYCHODY BUDŻETU GMINY OLSZTYN

W uchwale budżetowej na 2020 rok zaplanowano przychody w kwocie **2 508 484,75 zł**.

W trakcie roku budżetowego zmieniono plan przychodów i na dzień 31.12.2020 r. wyniósł **2 155 082,77 zł**. Plan przychodów uległ zmniejszeniu o kwotę 353 401,98 zł. Zrealizowano w 2020 roku przychody budżetu w kwocie **5 703 868,26 zł, w tym:**

- 1) z wolnych środków w kwocie **5 632 087,30 zł**,
- 2) ze spłaty pożyczki w kwocie **24 762 zł** przez Stowarzyszenie „Wokół Jeziorka Krasowego” w Kusieciach,
- 3) z niewykorzystanej w 2019 roku kwoty **47 018,96 zł** za odbierania odpadów komunalnych.

Dane te ujęte są w sprawozdaniu Rb-NDS za IV kwartały 2020 roku oraz w załączniku nr 39 do niniejszego sprawozdania.

ROZCHODY BUDŻETU GMINY OLSZTYN

W uchwale budżetowej na 2020 rok zaplanowano rozchody w kwocie **1 584 996 zł**, w tym na:

1. spłatę pożyczki w kwocie **200 000 zł**, otrzymanej w 2018 roku z WFOŚ i GW w Katowicach na finansowanie zadania pn. „Budowa kanalizacji sanitarnej w miejscowości Skrajnica”,
2. spłatę zaciągniętych rat kredytów na kwotę **1 359 996 zł**,
3. planowaną do udzielenia pożyczkę w kwocie **25 000 zł** dla Stowarzyszenia „Wokół Jeziorka Krasowego” w Kusieciach, przeznaczoną na pokrycie wydatków, które Stowarzyszenie otrzyma ze środków UE, w konkursie ogłoszonym przez Partnerstwo Północnej Jury. Stowarzyszenie „Wokół Jeziorka Krasowego” w Kusieciach złożyło wniosek na budowę siłowni zewnętrznej w Kusieciach.

W trakcie roku budżetowego nie zmieniono plan rozchodów.

W 2020 roku zostały wykonane rozchody w kwocie **1 584 758 zł**, w tym na:

1. spłatę pożyczki w kwocie **200 000 zł**
2. spłatę zaciągniętych wcześniej kredytów **1 359 996 zł**,
3. udzielenie pożyczka w kwocie **24 762 zł** dla Stowarzyszenia „Wokół Jeziorka Krasowego” w Kusieciach.

Dane te ujęte są w sprawozdaniu Rb-NDS za IV kwartały 2020 roku.

NALEŻNOŚCI GMINY OLSZTYN

Należności wymagalne Gminy Olsztyn na dzień 31.12.2020 r., zgodnie ze sprawozdaniem Rb-N za IV kwartały 2020 roku wynosiły ogółem **2 855 674,33 zł**, w tym:

- z tytułu dostaw i usług **18 076,88 zł**,
- zaliczka i fundusz alimentacyjny **646 143,95 zł**,
- z tytułu podatków i opłat **2 191 453,50 zł**.

Należności niewymagalne Gminy Olsztyn na dzień 31.12.2020 r., zgodnie ze sprawozdaniem Rb-N wynosiły ogółem 887 048,76 zł, w tym:

- z tytułu dostaw i usług w kwocie 19 934,09 zł,
- z tytułu składek na ubezpieczenie społeczne w kwocie 1 109,83 zł,
- z tytułu podatków i opłat w kwocie 866 004,84 zł.

RACHUNEK BUDŻETU GMINY OLSZTYN

Stan środków na rachunku budżetu Gminy na dzień 31 grudnia 2020 r., wyniósł **8 232 690,36 zł**. W 2020 roku osiągnięto dochody w kwocie **29 351,93 zł** z odsetek od środków na rachunkach bankowych urzędu i jednostek budżetowych oraz z lokowania wolnych środków na lokatach terminowych.

Dochody te są znacznie niższe w stosunku do dochodów zrealizowanych w ubiegłych latach, z uwagi niskie w pierwszych miesiącach 2020 roku, a następnie brak oprocentowania w następnych miesiącach, środków zgromadzonych na rachunkach bankowych. Sytuacja ta została spowodowana pandemią koronawirusa.

Dane te ujęte są w sprawozdaniu Rb-N i Rb 27S za IV kwartały 2020 roku.

WYDATKI BUDŻETU GMINY OLSZTYN

Wydatki bieżące obejmują różnego rodzaju koszty związane z funkcjonowaniem gminy. Są to przede wszystkim wynagrodzenia i uposażenia osób zatrudnionych w gminnych jednostkach budżetowych, składki naliczane od tych wynagrodzeń i uposażeń, zakupy towarów i usług oraz koszty utrzymania jednostek budżetowych. Wydatki te związane są z realizacją zadań własnych w zakresie utrzymania dróg gminnych, transportu, ochrony środowiska, oświaty, pomocy społecznej, gospodarki odpadami, bezpieczeństwa i porządku publicznego itp.

Wydatki budżetu w 2020 roku wyniosły **39 990 613,77 zł** ogółem, co stanowi 88,41% planu, w tym:

- wydatki bieżące 36 276 816 zł, co stanowi 90,71% zrealizowanych wydatków ogółem,
- wydatki majątkowe 3 713 797,77 zł, co stanowi 9,29% ogółu zrealizowanych wydatków ogółem.

W stosunku do planu, wydatki bieżące zostały wykonane w 87,83%, a wydatki inwestycyjne w 94,47%. Zestawienie wydatków zostało ujęte w tabelach nr 19, nr 20 i nr 27.

Realizacja wydatków bieżących przebiegła zgodnie z ustalonym planem finansowym. Środki przekazywane były na pokrycie zobowiązań wynikających z terminów płatności oraz na dotacje celowe dla podmiotów uprawnionych, zgodnie z uchwałą. Gmina Olsztyn na dzień 31.12.2020 r. nie posiada zobowiązań wymagalnych.

Zrealizowano wydatki bieżące w łącznej kwocie **36 276 816 zł**, z tego na:

1. wydatki jednostek budżetowych na wynagrodzenia i składki od nich naliczane w kwocie 11 722 921,69 zł,
2. wydatki jednostek budżetowych związane z realizacją zadań statutowych w kwocie 9 419 171,28 zł,
3. dotacje na zadania bieżące w kwocie 2 054 417,57 zł,
4. świadczenia na rzecz osób fizycznych w kwocie 12 833 817,32 zł,
5. wydatki bieżące na realizację programów, finansowanych z udziałem środków o których mowa w art. 5 ust. 1 pkt 2 i 3 w kwocie 112 840 zł,
6. wydatki na obsługę długu w kwocie 133 648,14 zł.

Zrealizowano wydatki majątkowe w łącznej kwocie w kwocie **3 713 797,77 zł**.

W 2020 roku w przeliczeniu na 1 mieszkańca gminy:

- wydatki ogółem wynosiły 4 969,63 zł,
- wydatki bieżące wynosiły 4 508,12 zł,

- wydatki majątkowe wynosiły 461,51 zł.

FUNDUSZ SOŁECKI

W ramach budżetu Gminy Olsztyn corocznie realizowane są wydatki w ramach funduszu sołeckiego. Są to środki w budżecie gminy zagwarantowane dla sołectwa na wykonanie przedsięwzięć służących poprawie warunków życia mieszkańców.

Na podstawie ustawy z dnia 21 lutego 2014 roku o funduszu sołeckim Dz.U.2014, poz. 301 oraz uchwały nr XXVIII/263/14 Rady Gminy Olsztyn z dnia 12 lutego 2014 r., w budżecie Gminy Olsztyn wyodrębniono środki stanowiące fundusz sołecki. Przedmiotowa uchwała od 2015 roku obowiązuje bezterminowo.

W 2020 roku w ramach funduszu sołeckiego:

- zaplanowano wydatki na kwotę **361 213,58 zł**,
- zrealizowano wydatki na kwotę **348 779,84 zł**, co stanowi 96,56% planowanych wydatków w ramach funduszu sołeckiego,
- wydatki bieżące w ramach funduszu sołeckiego wynoszą **266 357,49 zł**,
- wydatki majątkowe w ramach funduszu sołeckiego wynoszą **82 422,35 zł**.

Struktura poniesionych wydatków w ramach funduszu sołeckiego wg działów:

1. Rolnictwo i łowiectwo zrealizowane zostały wydatki w kwocie **1 068 zł**, co stanowi 0,31% wydatków w ramach funduszu sołeckiego ogółem,

2. Transport i łączność zrealizowane zostały wydatki w kwocie **2 000 zł**, co stanowi 0,57% wydatków w ramach funduszu sołeckiego ogółem,

3. Gospodarka mieszkaniowa zrealizowane zostały wydatki w kwocie **4 000 zł**, co stanowi 1,15% wydatków w ramach funduszu sołeckiego ogółem,

4. Bezpieczeństwo publiczne i ochrona przeciwpożarowa zrealizowane zostały wydatki w kwocie **72 941,56 zł**, co stanowi 20,91% wydatków w ramach funduszu sołeckiego ogółem,

5. Oświata i wychowanie zrealizowane zostały wydatki w kwocie **74 657,04 zł**, co stanowi 21,40% wydatków w ramach funduszu sołeckiego ogółem,

6. Gospodarka komunalna i ochrona środowiska zrealizowane zostały wydatki w kwocie **85 630,91 zł**, co stanowi 24,55% wydatków w ramach funduszu sołeckiego ogółem,

7. Kultura i ochrona dziedzictwa narodowego zrealizowane zostały wydatki w kwocie **90 982,34 zł**, co stanowi 26,09% wydatków w ramach funduszu sołeckiego ogółem,

8. Ogrody botaniczne i zoologiczne oraz naturalne obszary i obiekty chronionej przyrody zrealizowane zostały wydatki w kwocie **2 500 zł**, co stanowi 0,72% wydatków w ramach funduszu sołeckiego ogółem,

9. Kultura fizyczna zrealizowane zostały wydatki w kwocie **14 999,99 zł**, co stanowi 4,30% wydatków w ramach funduszu sołeckiego ogółem.

Wykaz wydatków w ramach funduszu sołeckiego wg działów i sołectw przedstawiają tabele nr: 21, 22 i 23.

DOTACJE PODMIOTOWE I CELOWE

Zgodnie z przepisami ustawy o finansach publicznych z budżetu jednostki samorządu terytorialnego mogą udzielać dotacje podmiotowe, przedmiotowe i celowe, o ile odrębne ustawy tak stanowią. Z budżetu gmin mogą być również udzielane dotacje na finansowanie lub dofinansowanie zadań własnych bieżących i inwestycyjnych. Podmioty niezaliczane do sektora finansów publicznych i nie działające w celu osiągnięcia zysku, mogą otrzymywać z budżetu jednostki samorządu terytorialnego dotacje celowe na cele publiczne, związane z realizacją zadań tej jednostki, a także na dofinansowanie inwestycji związanych z realizacją tych zadań.

Z budżetu Gminy Olsztyn w 2020 roku zostały udzielone dotacje podmiotowe i celowe na wydatki bieżące, na rzecz jednostek finansów publicznych, w łącznej kwocie **1 773 557,59 zł** oraz dotacje celowe na wydatki bieżące, na rzecz jednostek nie należących do sektora finansów publicznych, w łącznej kwocie **280 859,98 zł**. Zestawienie udzielonych dotacji ujęte zostało w tabeli nr 24.

Gmina Olsztyn w 2020 roku udzieliła dotacji na wydatki bieżące na ogólną kwotę **2 054 417,57 zł** (tabela nr 25 i nr 26).

Dotacje zostały udzielone na realizację zadań bieżących z zakresu:

- 1) komunikacji – dla MPK w Częstochowie udzielono dotacji w kwocie **1 222 419,14 zł**,
- 2) składek gminy na rzecz innych jednostek samorządu terytorialnego oraz związków gmin, związków powiatowo – gminnych na dofinansowanie zadań bieżących w kwocie **36 138,45 zł**,
- 3) realizacji zadań GKRPA dla Gminnego Ośrodka Kultury w Olsztynie w kwocie **35 000 zł**,
- 4) ochrony środowiska (wymiana systemów grzewczych) w kwocie **54 000 zł**,
- 5) ochotniczych straży pożarnych w kwocie **58 759,98 zł**,
- 6) opieki nad zabytkami w kwocie **15 000 zł**,
- 7) samorządowych jednostek kultury w kwocie **480 000 zł**,
- 8) organizacji pozarządowych w kwocie **153 100 zł**.

Z budżetu Gminy udzielono również dotację dla Powiatu częstochowskiego w formie wydatku majątkowego, w kwocie **400 000 zł** na realizację zadania pn. „Budowa jednostronnego chodnika wraz z odwodnieniem wzdłuż DP 1042S w miejscowości Kusięta”.

WYDATKI MAJATKOWE

Inwestycje realizowane przez gminę są podstawowym czynnikiem rozbudowy lokalnej infrastruktury technicznej i społecznej, a w konsekwencji powiększenia majątku gminy. Z tych właśnie względów wielkość inwestycji traktowana jest jako ważny wskaźnik jej rozwoju i kondycji finansowej.

W 2020 roku zrealizowane zostały wydatki inwestycyjne, na kwotę **3 713 797,77 zł**, co stanowi 94,47% planu oraz 9,29% ogółu zrealizowanych wydatków. Największe nakłady inwestycyjne zostały poniesione w dziale 600 – Transport i łączność na budowę i przebudowę dróg gminnych (56,63%) wydatków inwestycyjnych ogółem.

Wykaz zrealizowanych zadań inwestycyjnych przedstawia tabela nr 27 i tabela nr 28.

W 2020 r. zostały wprowadzone uchwałami Rady Gminy Olsztyn zmiany do budżetu, które wpłynęły na zmniejszenie wydatków majątkowych o kwotę **2 898 361,93 zł**, w tym:

- 1) wprowadzenie do budżetu nowych zadań inwestycyjnych – zwiększenie o kwotę 839 021,31 zł,
- 2) wprowadzenie do budżetu zadań inwestycyjnych w formie dotacji kwoty 10 000 zł,
- 3) zwiększenie wartości zadań inwestycyjnych o kwotę 312 000 zł,
- 4) zmniejszenie wartości oraz wykreślenie zadań inwestycyjnych o kwotę 4 059 383,24 zł.

Zmiany te zostały ujęte w tabeli nr 29.

W 2020 roku wskaźnik wydatków majątkowych w przeliczeniu na 1 mieszkańca gminy wynosił 461,51 zł.

STRUKTURA PONIESIONYCH WYDATKÓW MAJATKOWYCH WG DZIAŁÓW:

W 2020 roku poniesiono wydatki majątkowe wg następujących działów:

1. Transport i łączność w kwocie **2 103 008,01 zł**, co stanowi 56,63% wydatków inwestycyjnych ogółem,
2. Turystyka w kwocie **18 000 zł**, co stanowi 0,48% wydatków inwestycyjnych ogółem,
3. Gospodarka mieszkaniowa w kwocie **89 446,25 zł**, co stanowi 2,41% wydatków inwestycyjnych ogółem,

4. Bezpieczeństwo publiczne i ochrona przeciwpożarowa w kwocie **456 989,53 zł**, co stanowi 12,31% wydatków inwestycyjnych ogółem,

5. Oświata i wychowanie w kwocie **811 017,98 zł**, co stanowi 21,84% wydatków inwestycyjnych ogółem,

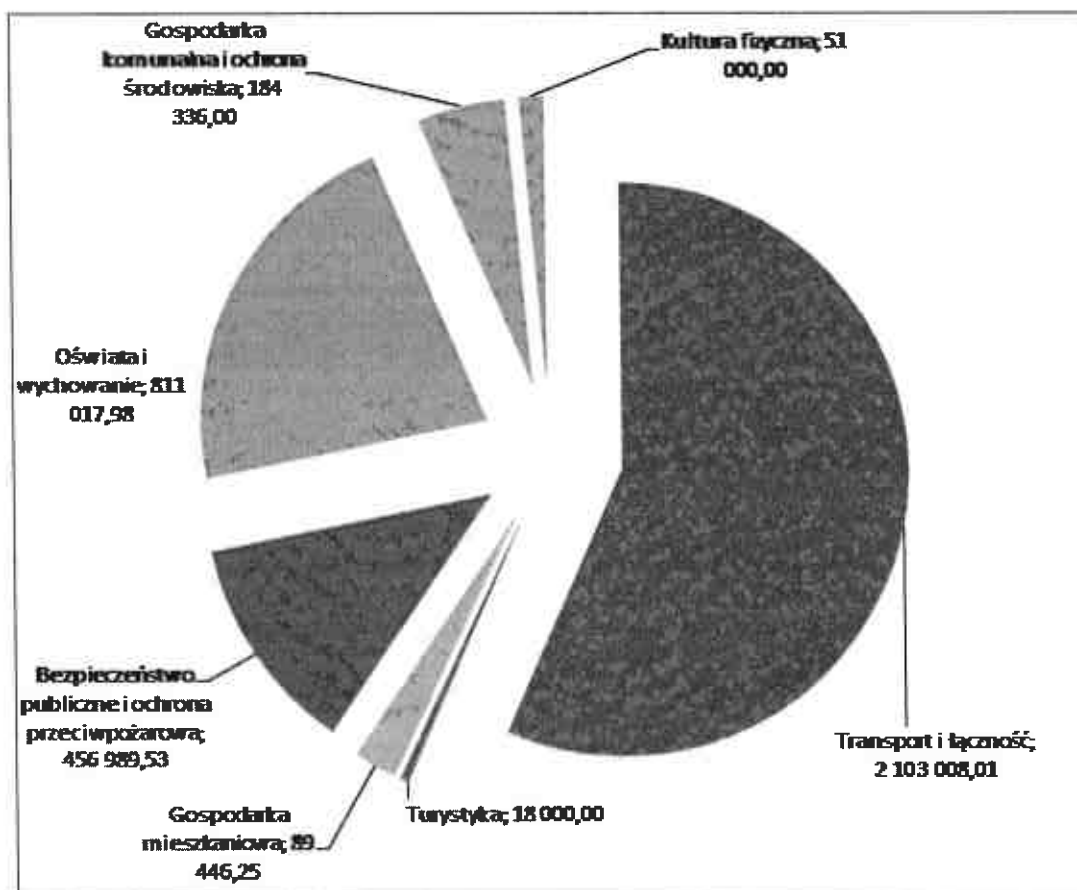
6. Gospodarka komunalna i ochrona środowiska w kwocie **184 336 zł**, co stanowi 4,96% wydatków inwestycyjnych ogółem,

7. Kultura fizyczna w kwocie **51 000 zł**, co stanowi 1,37% wydatków inwestycyjnych ogółem.

Struktura wydatków inwestycyjnych wg działów została ujęta na wykresie nr 2.

Wykres nr 2:

Wydatki majątkowe według działów



ZADANIA INWESTYCYJNE:

W 2020 roku zostały zrealizowane zadania inwestycyjne na łączną kwotę **3 713 797,77 zł**, w tym:

1. Na infrastrukturę drogową wydatkowano środki w łącznej kwocie **2 103 008,01 zł** na realizację następujących zadań:

- 1) „Budowa dróg w m. Zrębice ul. Kościelna i ul. Sosnowa gm. Olsztyn wraz z oświetleniem” w kwocie 471 718,32 zł,
- 2) „Przebudowa istniejącego pasa drogowego ul. Storczykowej w Olsztynie” w kwocie 451 031,77 zł,
- 3) „Budowa jednostronnego chodnika wraz z odwodnieniem wzdłuż DP 1042S w miejscowości Kusięta” w kwocie 400 000 zł,
- 4) „Modernizacja drogi dojazdowej do gruntów rolnych – droga Zrębice, ulica Leśna” w kwocie 380 919,46 zł,

- 5) „Budowa drogi gminnej w Olsztynie ul. Amonitowa” w kwocie 190 646,27 zł,
- 6) „Przebudowa drogi powiatowej nr 1065 S - Połączenie ścieżek rowerowych ul. Kuhna w miejscowości Olsztyn” w kwocie 154 248,61 zł,
- 7) „Budowa trasy rowerowej w ciągu Regionalnej Trasy Rowerowej (RTR) na odcinku Zrębice, Krasawa- Gmina Olsztyn: Suliszowice, Jaroszków-Gmina Żarki” w kwocie 2 152,50 zł,
- 8) „Przebudowa drogi gminnej w Turowie- ul. Południowa, gmina Olsztyn” w kwocie 1 000 zł,
- 9) „Budowa ścieżki rowerowej i chodnika w Przymiłowicach” w kwocie 2 259,58 zł,
- 10) „Wykonanie dokumentacji projektowej dla zadania przebudowa ulicy Orlich Gniazd w miejscowości Zrębice” w kwocie 3 690 zł,
- 11) „Dokumentacja przebudowy drogi gminnej - Turów, ul. Południowa” w kwocie 17 466 zł,
- 12) „Budowa zbiornika retencyjnego na wody opadowe z dróg w miejscowości Olsztyn” w kwocie 1 064,20 zł,
- 13) „Wykonanie dokumentacji projektowej dla zadania połączenie ścieżek rowerowych ul. Kuhna oraz wykonanie organizacji ruchu na ul. Napoleona w miejscowości Olsztyn” w kwocie 1 476 zł,
- 14) „Rozliczenie dotacji na zadanie pn. Przebudowa istniejącego pasa drogowego ul. Storczykowej w Olsztynie” w kwocie 1 965,30 zł,
- 15) „Projekty budowy i przebudowy dróg gminnych” w kwocie 23 370 zł,

2. Na infrastrukturę oświatową wydatkowano środki w łącznej kwocie **811 017,98 zł** na realizację następujących zadań:

- 1) „Przebudowa wraz z częściową zmianą sposobu użytkowania pomieszczeń dydaktycznych budynku Szkoły Podstawowej w Biskupicach na Oddziałowe Przedszkole wraz z tarasem” w kwocie 600 990,85 zł,
- 2) „Wykonanie monitoringu w Szkole Podstawowej w Biskupicach” w kwocie 16 728 zł,
- 3) „Budowa ogrodzenia i zagospodarowanie terenu Szkoły Podstawowej w Biskupicach” w kwocie 17 317,70 zł,
- 4) „Wykonanie klimatyzacji na sali gimnastycznej w budynku Szkoły Podstawowej w Olsztynie przy ulicy Kuhna” w kwocie 18 265,50 zł,
- 5) „Wykonanie wjazdu na plac szkolny przy budynku Szkoły Podstawowej w Olsztynie, przy ulicy Zielonej 66” w kwocie 76 260 zł,
- 6) „Zakup do Szkoły Podstawowej w Olsztynie zestawu do terapii metodą Tomatisa” w kwocie 42 599 zł.
- 7) „Budowa bezpiecznego podjazdu przy Szkole Podstawowej w Kusietach” w kwocie 37 995,93 zł,
- 8) „Rozbudowa budynku Szkoły Podstawowej w Turowie o oddział przedszkolny” w kwocie 861 zł.

3. Na infrastrukturę oświetleniową w łącznej kwocie **89 418 zł** na realizację następujących zadań:

- 1) „Budowa oświetlenia drogowego fragmentu ulicy Urwistej w Olsztynie” w kwocie 7 500 zł,
- 2) „Projekt na oświetlenie wzdłuż ulicy Szerokiej w Przymiłowicach” w kwocie 13 284 zł,
- 3) „Projekty na oświetlenia” w kwocie 68 634 zł,

4. W ramach pozostałych wydatków majątkowych zostały zrealizowane następujące zadania:

- 1) „Zakup rzeźby” wydatkowano kwotę **18 000 zł**,
- 2) „Wykup gruntów pod drogi gminne” wydatkowano kwotę **89 446,25 zł**,
- 3) „Zakup średniego samochodu gaśniczego dla OSP Turów” wydatkowano kwotę **349 950 zł**,

- 4) „Środki dotacji z pomocy publicznej zadania pn. "Termomodernizacja budynków użyteczności publicznej w gminie Olsztyn - budynku OSP w Zrębicach oraz OSP w Przymiłowicach" w kwocie **107 039,53 zł**,
- 5) „OZE w budynkach użyteczności publicznej na terenie gminy Olsztyn” wydatkowano kwotę **6 000 zł**,
- 6) „Doposażenie placu zabaw w Przymiłowicach” wydatkowano kwotę **75 000 zł**,
- 7) „Zagospodarowanie terenu gminnego w sołectwie Odrzykoń” wydatkowano kwotę **13 918 zł**,
- 8) „Budowa ogrodzenia boiska w Kusiętach” wydatkowano kwotę **51 000 zł**.

Plan wydatków majątkowych w 2020 roku został zmniejszony o kwotę **2 898 361,93 zł**, z uwagi na przesunięcie wydatków na 2021 rok. Szczegółowy wykaz realizowanych inwestycji w 2020 roku został ujęty w tabeli nr 28.

ZADŁUŻENIE GMINY

Gmina korzysta z różnych źródeł finansowania dużych zadań inwestycyjnych, w tym głównie z preferencyjnych pożyczek **Wojewódzkiego** Funduszu Ochrony Środowiska i Gospodarki Wodnej w Katowicach, a także kredytów bankowych. Monitorowane są na bieżąco wskaźniki zadłużenia, które kształtują się na bezpiecznym poziomie poniżej maksymalnych dozwolonych wielkości.

W 2020 roku nastąpiło zmniejszenie zadłużenia z tytułu pożyczek i kredytów o kwotę **1 559 996 zł**. Na powyższą kwotę składa się:

1. spłata pożyczki zaciągniętej w WFOŚ i GW w Katowicach na finansowanie zadania pn. „Budowa kanalizacji sanitarnej w miejscowości Skrajnica” w kwocie **200 000 zł**,
2. spłata zaciągniętych wcześniej kredytów w łącznej kwocie **1 359 996 zł**, w tym:
 - 1) w Krakowskim Banku Spółdzielczym w kwocie 300 000 zł,
 - 2) w PKO BP S.A. w kwocie 1 059 996 zł.

Wg stanu na dzień 31.12.2020 r. zadłużenie ogółem wynosi **5 280 008 zł**, w tym zadłużenie z tytułu:

1. pożyczek w kwocie **1 500 000 zł** (pożyczka z WFOŚ i GW w Katowicach),
2. kredytów w kwocie **3 780 008 zł**, w tym:
 - kredyt w Krakowskim Banku Spółdzielczym w kwocie 600 000 zł,
 - kredyt w PKO BP S.A. w kwocie 3 180 008 zł.

W przeliczeniu na 1 mieszkańca gminy zadłużenie wynosi 656,15 zł.

Informację o stanie zadłużenia gminy Olsztyn z tytułu kredytów i pożyczek ujęto w tabeli nr 30.

REALIZACJA PLANU DOCHODÓW I WYDATKÓW JEDNOSTEK BUDŻETOWYCH GMINY OLSZTYN

Ogółem wydatki wyniosły 39 990 613,77 zł.

Realizacja planu dochodów i wydatków przez jednostki budżetowe gminy została ujęta w tabeli nr 31 i wykresie nr 3.

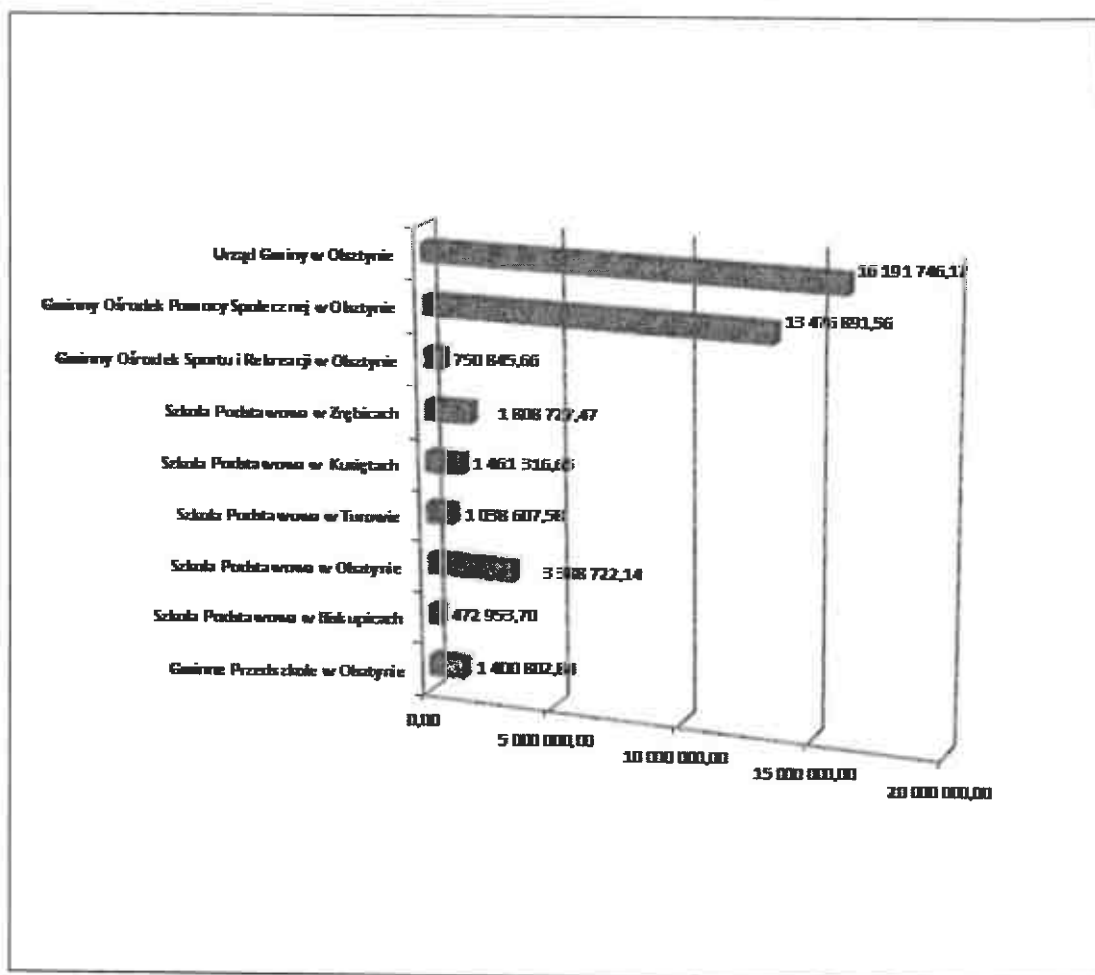
Z powyższych danych wynika, że dochody zostały zrealizowane w 99,45%, natomiast wydatki w 88,41%. Wydatki realizowane przez poszczególne jednostki budżetowe przedstawiają się następująco:

1. Gminne Przedszkole w Olsztynie	1 400 802,84 zł
2. Szkoła Podstawowa w Biskupicach	472 953,70 zł
3. Szkoła Podstawowa w Olsztynie	3 388 722,14 zł
4. Szkoła Podstawowa w Turowie	1 038 607,58 zł

5. Szkoła Podstawowa w Kusiętach	1 461 316,65 zł
6. Szkoła Podstawowa w Zrębicach	1 808 727,47 zł
7. Gminny Ośrodek Sportu i Rekreacji w Olsztynie	750 845,66 zł
8. Gminny Ośrodek Pomocy Społecznej w Olsztynie	13 476 891,56 zł
9. Urząd Gminy w Olsztynie	16 191 746,17 zł

Wykres nr 3

Realizacja planu wydatków przez jednostki budżetowe Gminy Olsztyn



FINANSOWANIE WYDATKÓW PRZEZNACZONYCH ODREBNYMI USTAWAMI – ART. 42 UST. 2 USTAWY O FINANSACH PUBLICZNYCH

W budżecie Gminy Olsztyn w 2020 roku zostały zrealizowane wydatki określone w art. 42 ust. 2 ustawy z dnia 27 sierpnia 2009 r. o finansach publicznych (tekst jednolity z 2021 r. Dz.U., poz. 305). Zgodnie z zapisami tego przepisu środki publiczne pochodzące z poszczególnych tytułów nie mogą być przeznaczane na finansowanie imiennie wymienionych wydatków, chyba że odrębna ustawa stanowi inaczej.

Do dochodów objętych powyższym przepisem należą dochody z opłat:

1. za wydawane zezwolenia na sprzedaż napojów alkoholowych, które przeznaczone są na realizację zadań:

- 1) określonych w Gminnym Programie Profilaktyki i Rozwiązywania Problemów Alkoholowych oraz w Gminnym Programie Przeciwdziałania Narkomanii,

2) realizowanych przez placówkę wsparcia dziennego, o której mowa w przepisach o wspieraniu rodziny i systemie pieczy zastępczej, w ramach gminnego programu profilaktyki i rozwiązywania problemów alkoholowych oraz gminnego programu, o którym mowa w art. 10 ust. 2 ustawy z dnia 29 lipca 2005 r. o przeciwdziałaniu narkomanii (tekst jednolity Dz.U. z 2020, poz.2050 r. poz. 852 i z art. 18² ustawy z dnia 26 października 1982 r. o wychowaniu w trzeźwości i przeciwdziałaniu alkoholizmowi – tekst jednolity Dz.U. z 2019 r. poz. 2277 ze zmianami).

Uchwałą Nr XXVIII/324/18 Rady Gminy Olsztyn z dnia 11 września 2018 roku został określony limit zezwoleń na sprzedaż napojów alkoholowych na terenie Gminy Olsztyn. Zgodnie z tą uchwałą maksymalna liczba zezwoleń napojów alkoholowych:

- 1) przeznaczonych do spożycia w miejscu sprzedaży o zawartości alkoholu:
 - a) do 4,5% oraz piwa – wynosi 27 zezwoleń (22 wykorzystanych),
 - b) powyżej 4,5% do 18% (z wyjątkiem piwa) – wynosi 25 zezwoleń (16 wykorzystanych),
 - c) powyżej 18% alkoholu – wynosi 25 zezwoleń (12 wykorzystanych).
- 2) przeznaczonych do spożycia poza miejscem sprzedaży o zawartości alkoholu:
 - a) do 4,5% oraz piwa – wynosi 25 zezwoleń (18 wykorzystanych),
 - b) powyżej 4,5% do 18% (z wyjątkiem piwa) – wynosi 25 zezwoleń (17 wykorzystanych),
 - c) powyżej 18% alkoholu – wynosi 25 zezwoleń (16 wykorzystanych).

W 2020 roku w Gminie Olsztyn wydano:

- 1) na sprzedaż napojów alkoholowych kat. A o zawartości do 4,5% alkoholu oraz na piwo 7 zezwoleń;
- 2) na sprzedaż napojów alkoholowych kat. B o zawartości powyżej 4,5% do 18% alkoholu (z wyjątkiem piwa) 6 zezwoleń;
- 3) na sprzedaż napojów alkoholowych kat. C o zawartości powyżej 18% alkoholu 7 zezwoleń.

W 2020 roku nie wydano zezwoleń jednorazowych: kat. A; kat. B i kat. C.

Zgodnie z art. 11¹ ust.2 i 7 ustawy z dnia 26 października 1982 r. o wychowaniu w trzeźwości i przeciwdziałaniu alkoholizmowi (Dz.U. z 2019 r. poz. 2277 ze zmianami) opłaty za korzystanie z zezwoleń na sprzedaż napojów alkoholowych wnoszone są na rachunek gminy w wysokości:

- 1) 525 zł na sprzedaż napojów zawierających do 4,5% alkoholu oraz piwa;
- 2) 525 zł na sprzedaż napojów zawierających powyżej 4,5% do 18% alkoholu (z wyjątkiem piwa);
- 3) 2 100 zł na sprzedaż napojów zawierających powyżej 18% alkoholu.

Dochody ze sprzedaży w całości są przeznaczone na wydatki na zadania związane z przeciwdziałaniem alkoholizmowi i narkomanii, które realizowane są w rozdziale:

- 1) 85153 - Zwalczanie narkomanii
- 2) 85154 - Przeciwdziałanie alkoholizmowi.

W budżecie Gminy zaplanowano dochody i wydatki w 2020 roku w wysokości **174 000 zł.**

W 2020 roku zrealizowano dochody w wysokości **171 030,77 zł** (plan dochodów wykonano w 98,29%) oraz wydatki w wysokości **154 471,21 zł** (plan wydatków zrealizowano w 88,78%). Środki w kwocie **16 559,56 zł** nie zostały wykorzystane w 2020 roku na realizację zadań związanych z przeciwdziałaniem alkoholizmowi i narkomanii. Zostaną przeznaczone do realizacji tych zadań w 2021 roku.

W tabelach nr: 33 i nr 34 zostały ujęte szczegółowe wydatki na realizację zadań, związanych z przeciwdziałaniem alkoholizmowi i narkomanii.

2. dochody z tytułu wpływów opłaty za gospodarcze korzystanie ze środowiska oraz wydatków nimi finansowanych (art. 402 ust. 4-6, art. 403 ust. 1-4 ustawy z dnia 27 kwietnia 2001 r. Prawo ochrony środowiska – tekst jednolity Dz.U. z 2020 r. poz. 1219 ze zmianami) w kwocie **10 616,83 zł**. Dochody zostały przeznaczone na realizację zadania pn. „OZE w budynkach użyteczności publicznej na terenie gminy Olsztyn” oraz na otocze na wymianę pieców. W tabeli nr 35 został ujęty plan dochodów i wydatków.

3. dochody z opłat za gospodarowanie odpadami komunalnymi na podstawie ustawy z dnia 13 września 1996 r. o utrzymaniu czystości i porządku w gminach – tekst jednolity Dz.U. z 2020 r. poz. 1439 ze zmianami).

Zgodnie z art. 6r ust. 2e powyższej ustawy Gmina jest zobowiązana do zamieszczenia w sprawozdaniu rocznym informacji o wysokości zrealizowanych w danym roku dochodów z tytułu opłaty za gospodarowanie odpadami komunalnymi oraz wydatków poniesionych na funkcjonowanie systemu gospodarowania odpadami komunalnymi, o których mowa w ust. 2-2c, wraz objaśnieniami. Z pobranych opłat za **gospodarowanie** odpadami komunalnymi gmina pokrywa koszty funkcjonowania systemu gospodarowania odpadami komunalnymi, które obejmują koszty:

- 1) odbierania, transportu, zbierania, odzysku i unieszkodliwiania odpadów komunalnych;
- 2) tworzenia i utrzymania punktów selektywnego zbierania odpadów komunalnych;
- 3) obsługi administracyjnej tego systemu;
- 4) edukacji ekologicznej w zakresie prawidłowego postępowania z odpadami komunalnymi.

Z pobranych opłat za gospodarowanie odpadami komunalnymi gmina może pokryć koszty:

- 1) wyposażenia nieruchomości w pojemniki lub worki do zbierania odpadów komunalnych oraz koszty utrzymywania pojemników w odpowiednim stanie sanitarnym, porządkowym i technicznym,
- 2) koszty utworzenia i utrzymania punktów napraw i ponownego użycia produktów lub części produktów niebędących odpadami,
- 3) koszty usunięcia odpadów komunalnych z miejsc nieprzeznaczonych do ich składowania i magazynowania w rozumieniu ustawy z dnia 14 grudnia 2012 r. o odpadach.

Dochody z opłat za gospodarowanie odpadami komunalnymi zostały zrealizowane w wysokości **1 057 757,45 zł**. W kwocie tej są zawarte dochody z opłat bieżących oraz zaległości z lat ubiegłych. Nadwyżka z 2019 roku w kwocie **47 018,96 zł** również została przeznaczona na realizację zadań określonych w art. 6r ust. 2a, 2aa, 2b i 2c ustawy z dnia 13 września 1996 r. o utrzymaniu czystości i porządku w gminach (tekst jednolity Dz.U. z 2020 r. poz. 1439 ze zmianami) w 2020 roku. Po uwzględnieniu tej nadwyżki dochody wyniosły **1 104 776,41 zł**.

Z pobranych opłat za gospodarowanie odpadami komunalnymi gmina w 2020 roku pokryła koszty funkcjonowania systemu gospodarowania odpadami komunalnymi, które obejmują koszty:

1. odbierania, transportu, zbierania, odzysku i unieszkodliwiania odpadów komunalnych w kwocie **1 304 538,64 zł**:

2. obsługi administracyjnej tego systemu w kwocie **84 876,57 zł**;

Wydatki ogółem na realizację tego zadania w 2020 roku wyniosły **1 389 415,21 zł**.

Z powyższych danych wynika, że wydatki poniesione na funkcjonowanie systemu gospodarowania odpadami komunalnymi, przewyższyły dochody o kwotę **284 638,80 zł**. Różnica została pokryta z innych dochodów budżetu.

Uchwałą Nr XIV/173/20 Rady Gminy Olsztyn z dnia 27 października 2020 r. została podwyższona stawka opłaty za gospodarowanie odpadami komunalnymi, która wpłynie na uzyskanie wyższych dochodów na realizację wydatków związanych z funkcjonowaniem systemu gospodarowania odpadami komunalnymi.

W 2020 roku została przeznaczona kwota 140 424,52 zł na odbiór odpadów komunalnych z nieruchomości niezamieszkałych, na terenie których powstają odpady komunalne.

W tabelach: nr 36, nr 37, nr 38 i nr 39 zostały ujęte szczegółowe wydatki na realizację tych zadań.

4. dochody z tytułu opłat za korzystanie z przystanków komunikacyjnych przez przewoźników i operatorów w wysokości **15 653,69 zł**. Dochody te zostały przeznaczone w 2020 roku na realizację zadań określonych w art. 16 ust.7 i art. 18 ustawy z dnia 16 grudnia 2010 r. o publicznym transporcie zbiorowym (tekst jednolity Dz.U. z 2020 r. poz. 1944 ze zmianami). W ramach tego zadania zostały zakupione cztery wiaty przystankowe (1 szt. w Kusiętach, 1 szt. w Bukownie, 1 szt. w Turowie i szt. w Olsztynie - Odrzykoń) na łączną kwotę **22 290 zł**.

5. wydatki w wysokości **463 539,43 zł** na realizację zadań wymagających stosowania specjalnej organizacji nauki oraz metod pracy dla dzieci i młodzieży zgodnie z art. 11 ustawy Prawo oświatowe (Dz.U. z 2020 r. poz. 910 ze zmianami). Zgodnie z tymi przepisami jednostka samorządu terytorialnego ma obowiązek przeznaczyć środki, w wysokości nie mniejszej niż wynikająca z podziału części oświatowej subwencji ogólnej na realizację zadań wymagających stosowania specjalnej organizacji nauki i metod pracy dla dzieci i młodzieży. Plan na realizację tych zadań wynosił w 2020 roku 747 817,15 zł; realizacja planu wynosi 61,99%. W ramach tych zadań został zakupiony zestaw do terapii metodą Tomatisa” za kwotę 42 599 zł.

W tabeli nr 32 zostały ujęte szczegółowe wydatki w paragrafach na realizację tych zadań.

RELACJA Z ART. 243 I 242 USTAWY Z DNIA 27 SIERPNI 2009 ROKU O FINANSACH PUBLICZNYCH

Splata i obsługa długu planowana w Wieloletniej Prognozie Finansowej, wynika z zaciągniętych pożyczek i kredytów. Wskaźnik maksymalnego obciążenia z tytułu spłaty długu jest ustalany zgodnie z art. 243 ustawy z dnia 27 sierpnia 2009 roku o finansach publicznych (tekst jednolity z 2021 r. Dz.U., poz. 305), jako średnia arytmetyczna relacji dochodów bieżących powiększonych o dochody ze sprzedaży majątku oraz pomniejszonych o wydatki bieżące do dochodów ogółem, obliczona dla ostatnich trzech lat. Relacja określona w art. 243 ustawy o finansach publicznych została spełniona w roku budżetowym 2020 i latach następnych.

Ustawa o finansach publicznych narzuca dodatkowe ograniczenia na samorządy. Najważniejszym jest zasada zawarta w art. 242, zakazująca samorządom zarówno planowania, jak i wykonywania wydatków bieżących na poziomie wyższym niż suma dochodów bieżących, nadwyżki budżetowej z lat ubiegłych oraz wolnych środków. Oznacza to, że wydatki bieżące nie mogą być wprost finansowane ze źródeł zwrotnych. Jednostki samorządu terytorialnego są przez to zobligowane do utrzymywania dodatniej nadwyżki operacyjnej, pełniącej rolę buforu bezpieczeństwa. Planowana różnica między dochodami bieżącymi a wydatkami bieżącymi wynosiła **1 588 874,27 zł**. Wykonanie było zdecydowanie wyższe i wyniosło w 2020 roku **5 203 782,70 zł**.

Relacja określona w art. 242 ustawy o finansach publicznych została spełniona w roku budżetowym 2020 i latach następnych. Różnica między dochodami bieżącymi, a wydatkami bieżącymi określona jest również jako wynik bieżący, który w przypadku osiągnięcia wartości dodatnich stanowi nadwyżkę operacyjną (odpowiednio deficyt operacyjny w przypadku ujemnego wyniku bieżącego).

Wynik budżetu operacyjnego wskazuje, czy jednostka samorządu terytorialnego jest w stanie pokryć wydatki bieżące dochodami bieżącymi. Im wyższa jest wartość nadwyżki operacyjnej, tym większa jest możliwość realizacji przez jednostkę samorządu terytorialnego nowych przedsięwzięć majątkowych, bezpośrednio – przeznaczając tę kwotę na inwestycje lub pośrednio – spłacając wcześniej zaciągnięte zobowiązania na cele inwestycyjne.

Z powyższego wynika, że Gmina Olsztyn pokrywa w całości wydatki bieżące dochodami bieżącymi, co oznacza że nie nastąpił nadmierny wzrost zadłużenia wraz z kosztami jego obsługi. Zadania bieżące nie były realizowane w badanym okresie kosztem sprzedaży majątku jednostki lub poprzez zaciąganie nowych zobowiązań. W 2020 roku wystąpiła nadwyżka operacyjna, z której finansowano wydatki majątkowe realizowane przez gminę.

W latach 2020-2026 spełniony został indywidualny wskaźnik spłaty zobowiązań, określony w art. 243 ustawy o finansach publicznych. Margines bezpieczeństwa (różnica między wskaźnikiem obsługi zadłużenia a wskaźnikiem obsługi zadłużenia dopuszczalnym) w całym okresie objętym WPF jest bezpieczny.

Realizacja Wieloletniej Prognozy Finansowej w 2020 roku została przedstawiona w tabeli nr 40. W tabeli zawarto:

- 1) plan poszczególnych wartości na 01.01.2020 r.,
- 2) zmiany planu wprowadzone w 2020 r.
- 3) plan po zmianach,
- 4) wykonanie za 2020 r. w ujęciu kwotowym i procentowym.

REALIZACJA PRZEDSIĘWZIEĆ DO WIELOLETNIEJ PROGNOZY FINANSOWEJ W 2020 ROKU

I. Realizacja zadań z udziałem środków, o których mowa w art.5 ust.1 pkt 2 i 3

Realizacja przedsięwzięć do wieloletniej prognozy finansowej za 2020 rok została ujęta w tabeli nr 41. W tabeli tej przedstawiono realizację zadań bieżących i majątkowych, z podziałem na programy finansowane z udziałem środków, o których mowa w art.5 ust.1 pkt 2 i 3 oraz zadania pozostałe.

W 2020 roku w ramach wydatków bieżących zostało zrealizowane zadanie z udziałem środków unijnych. Na programy finansowane z udziałem środków, o których mowa w art.5 ust.1 pkt 2 i 3 wydatkowano kwotę **112 840 zł**. Środki te zostały wydatkowane na realizację zadania pn. „Zdalna szkoła” i „Zdalna szkoła +”. Zadania te zostały wprowadzone do budżetu w trakcie roku budżetowego.

W 2020 roku w ramach wydatków majątkowych z udziałem środków, o których mowa w art.5 ust.1 pkt 2 i 3 zostały zrealizowane wydatki w kwocie **9 013,50 zł** na realizację zadań:

1. „Rozbudowa budynku Szkoły Podstawowej w Turowie o oddział przedszkolny” – wydatki w kwocie 861 zł,
2. „Budowa trasy rowerowej w ciągu Regionalnej Trasy Rowerowej (RTR) na odcinku Zrębice, Krasawa- Gmina Olsztyn: Suliszowice, Jaroszków-Gmina Żarki” – wydatki w kwocie 2 152,50 zł,
3. „OZE w budynkach użyteczności publicznej na terenie gminy Olsztyn” – wydatki w kwocie 6 000 zł.

W części dotyczącej wydatków majątkowych na programy z udziałem środków, o których mowa w art.5 ust.1 pkt 2 i 3 dokonano zmiany wartości zadania pn. „Budowa trasy rowerowej w ciągu Regionalnej Trasy Rowerowej (RTR) na odcinku Zrębice, Krasawa- Gmina Olsztyn: Suliszowice, Jaroszków-Gmina Żarki”.

II. Realizacja programów, projektów i zadań pozostałych

W 2020 roku w ramach wydatków bieżących zostały zrealizowane zadania na kwotę **1 956 756,83 zł**, co stanowi 98,65% planu. Realizacja tych przedsięwzięć przedstawia się następująco:

1. Organizacja lodowiska w kwocie 114 180 zł.
2. Rozgraniczenie U/6641/297/2019 w kwocie 3 444 zł,
3. Podział Geolex - Jan Stachurski U/6641/134/2017 w kwocie 1 131,60 zł,
4. Projekt MPZP Firma Transport i Miasto TIM Renata Rustecka-Banach 6721/84/2019 w kwocie 10 000 zł,
5. Umowa PRO.4040/52/2020 zawartej pomiędzy Gminą Olsztyn a Jarosławem Koziarą "Koziara Tararara w kwocie 12 300 zł,
6. Umowa - Tomasz Ulman dot. Olsztyn w kwocie 3 075 zł,
7. Umowa z BBR Katowice dot. Turów w kwocie 43 013,10 zł,
8. Remont dróg gminnych w Skrajnicy - ul. Szczytowa, ul. Gwiazdna i ul. Słoneczna w kwocie 1 754 593,13 zł,
9. Zagospodarowanie terenów gminnych na cele turystyki i sportu w kwocie 1 470 zł,

10. Koncepcja przebiegu drogi łączącej miejscowość Biskupice oraz Choroń wraz ze ścieżką rowerową w kwocie 5 000 zł,

11. Umowa na MPZP z Anną Rudecką dot. boiska w Kusiętach w kwocie 5 350 zł,

12. U/7240/35/2019 umowa dotycząca funkcjonowania komunikacji w kwocie 3 200 zł.

W ramach wydatków bieżących nastąpiło zwiększenie limitu w 2020 roku o kwotę **42 498,10 zł**, w 2021 roku o kwotę **114 454,90 zł**.

W ramach limitu wydatków bieżących na programy, projekty lub zadania pozostałe zostały wprowadzone następujące zmiany:

1. dokonano zwiększenia limitu o 10 000 zł przedsięwzięcia pn. „Remont dróg gminnych w Skrajnicy - ul. Szczytowa, ul. Gwiazdna i ul. Słoneczna”,

2. przesunięto termin realizacji przedsięwzięcia pn. Projekt MPZP Architektonika Witold Rudecki 6721/128/2019 z 2020 roku na 2021 rok w kwocie 34 440 zł,

3. zostały wprowadzone nowe przedsięwzięcia:

1) Umowa PRO.4040/52/2020 zawartej pomiędzy Gminą Olsztyn a Jarosławem Koziałą "Koziała Tararara. w kwocie ogółem 29 520 zł, w tym: w roku 2020 kwota 12 300 zł oraz w 2021 roku kwota 17 220 zł,

2) Umowa - Tomasz Ulman dot. Olsztyn w kwocie ogółem 6 150 zł, w tym: w roku 2020 kwota 3 075 zł oraz w 2021 roku kwota 3 075 zł,

3) Umowa z BBR Katowice dot. Turów w kwocie ogółem 66 174 zł, w tym: w roku 2020 kwota 43 013,10 zł oraz w 2021 roku kwota 23 160,90 zł,

4) Umowa na MPZP z Anną Rudecką dot. boiska w Kusiętach w kwocie ogółem 7 850 zł, w tym: w roku 2020 kwota 5 350 zł oraz w 2021 roku kwota 2 500 zł,

5) Umowa dot. Koncertu U/4040/145/2020 z p. Stanisławem Sojką w kwocie 12 300 zł, realizacja w 2021 roku,

6) Umowa dot. Koncertu U/4040/146/2020 z p. Ewą Żmijewską Sojką w kwocie 4 059 zł, realizacja w 2021 roku,

7) Umowa dot. Koncertu U/4040/60/2020 z p. Marcinem Lamchem w kwocie 1 200 zł, realizacja w 2021 roku,

8) Umowa dot. Koncertu U/4040/59/2020 z p. Janem Jędrzejczykiem w kwocie 1 200 zł, realizacja w 2021 roku,

9) Umowa z GEODS S.C. na podział nieruchomości w kwocie 3 000 zł, realizacja w 2021 roku,

10) Umowa z GEODS S.C. na pomiar i sporządzenia dokumentacji do zasiedzenia nieruchomości w kwocie 12 300 zł, realizacja w 2021 roku,

11) U/7240/35/2019 umowa dotycząca funkcjonowania komunikacji w kwocie 3 200 zł.

W ramach wydatków majątkowych na programy, projekty lub zadania pozostałe zostały wydatkowane środki na ogólną kwotę **1 729 024,37 zł**, co stanowi 99,68% planu

W ramach limitu wydatków majątkowych zostały zrealizowane następujące przedsięwzięcia:

1. Budowa ścieżki rowerowej i chodnika w Przymiłowicach wydatkowano kwotę 2 259,58 zł,

2. Przebudowa istniejącego pasa drogowego ul. Storczykowej w Olsztynie wydatkowano kwotę 451 031,77 zł,

3. Budowa drogi gminnej w Olsztynie - ulica Amonitowa wydatkowano kwotę 190 646,27 zł,

4. Przebudowa drogi gminnej w Turowie- ul. Południowa, gmina Olsztyn wydatkowano kwotę 1000 zł,

5. Dokumentacja przebudowy drogi gminnej - Turów, ul. Południowa wydatkowano kwotę 17 466 zł,

6. Wykonanie dokumentacji projektowej dla zadania przebudowa ulicy Orlich Gniazd w miejscowości Zrębnice wydatkowano kwotę 3 690 zł,

7. Wykonanie dokumentacji projektowej dla zadania połączenie ścieżek rowerowych ul. Kuhna oraz wykonanie organizacji ruchu na ul. Napoleona w miejscowości Olsztyn wydatkowano kwotę 1 476 zł,

8. Przebudowa wraz z częściową zmianą sposobu użytkowania pomieszczeń dydaktycznych budynku Szkoły Podstawowej w Biskupicach na Oddziałowe Przedszkole wraz z tarasem wydatkowano kwotę 600 990,85 zł,

9. Budowa jednostronnego chodnika wraz z odwodnieniem wzdłuż DP 1042S w miejscowości Kusięta wydatkowano kwotę 400 000 zł,

10. Budowa zbiornika retencyjnego na wody opadowe z dróg w miejscowości Olsztyn wydatkowano kwotę 1 064,20 zł,

11. Oświetlenie terenu Stawy Borowe oraz fragmentu ul. Asnyka wydatkowano kwotę 7 380 zł,

12. Budowa ogrodzenia i zagospodarowanie terenu Szkoły Podstawowej w Biskupicach wydatkowano kwotę 17 317,70 zł,

13. Budowa oświetlenia drogowego fragmentu ulicy Urwistej w Olsztynie wydatkowano kwotę 7 500 zł,

14. Zagospodarowanie terenu gminnego w sołectwie Odrzykoń wydatkowano kwotę 13 918 zł,

15. Projekt na oświetlenie wzdłuż ulicy Szerokiej w Przymiłowicach wydatkowano kwotę 13 284 zł.

W części dotyczącej wydatków majątkowych na programy i zadania pozostałe dokonano następujących zmian:

1. Przebudowa istniejącego pasa drogowego ul. Storczykowej w Olsztynie – zmniejszono wartość zadania i wydatki w 2020 roku o kwotę 28 000 zł,

2. Budowa drogi gminnej w Olsztynie ul. Amonitowa zmniejszono wartość zadania i wydatki w 2020 roku o kwotę 19 000 zł,

3. Przebudowa drogi gminnej w Turowie- ul. Południowa, gmina Olsztyn zmniejszono wydatki w 2020 roku o kwotę 1 499 000 zł,

4. Przebudowa wraz z częściową zmianą sposobu użytkowania pomieszczeń dydaktycznych budynku Szkoły Podstawowej w Biskupicach na Oddziałowe Przedszkole wraz z tarasem zmniejszono wartość zadania i wydatki w 2020 roku o kwotę 1 000 zł,

5. Budowa ścieżki rowerowej i chodnika w Przymiłowicach zmniejszono wartość zadania i wydatki w 2020 roku o kwotę 26 364,52 zł,

6. Dokumentacja związana z przygotowaniem wniosku aplikacyjnego do NFOŚ i GW dot. wykonania odwiertu przesunięto wydatki w kwocie 36 900 zł do realizacji w 2021 roku,

7. Wprowadzono do realizacji następujące przedsięwzięcia:

1) Budowa jednostronnego chodnika wraz z odwodnieniem wzdłuż DP 1042S w miejscowości Kusięta o wartości 833 000 zł, okres realizacji 2020-2021 r. W 2020 roku zrealizowano wydatki w kwocie 400 000 zł,

2) Budowa zbiornika retencyjnego na wody opadowe z dróg w miejscowości Olsztyn o wartości 542 030 zł, okres realizacji 2020-2021. W 2020 roku zrealizowano wydatki w kwocie 1 064,20 zł,

3) Budowa oświetlenia Turów, ul. Akacyjowa o wartości 70 334 zł, okres realizacji 2021 rok,

4) Budowa oświetlenia Olsztyn, ul. Norwida oraz "Łącznik" ulicy Botanicznej i Karlińskiego o wartości 100 073 zł, okres realizacji 2021 rok,

5) Oświetlenie terenu Stawy Borowe oraz fragmentu ul. Asnyka o wartości 181 490 zł, okres realizacji 2020-2021 rok. W 2020 roku zrealizowano wydatki w kwocie 7 380 zł na projekt,

- 6) Budowa ogrodzenia i zagospodarowanie terenu Szkoły Podstawowej w Biskupicach o wartości 50 000 zł, okres realizacji 2020-2021 rok. W 2020 roku zrealizowano wydatki w kwocie 17 317,70 zł,
- 7) Projekt drogi za budynkiem Urzędu Gminy o wartości 15 000 zł, okres realizacji 2021 rok,
- 8) Projekt drogi Olsztyn ul. Słowackiego o wartości 40 000 zł, okres realizacji 2021 rok,
- 9) Dokumentacja na remont Szkoły Podstawowej w Biskupicach o wartości 18 402,72 zł, okres realizacji 2021 rok,
- 10) Przebudowa drogi j gminnej - ul. Cicha w miejscowości Olsztyn o wartości 340 000 zł, okres realizacji 2021 rok,
- 11) Przebudowa drogi gminnej ul. Paderewskiego w Olsztynie o wartości 330 000 zł, okres realizacji 2021 rok,
- 12) Budowa oświetlenia drogowego fragmentu ulicy Urwistej w Olsztynie o wartości 30 373,91 zł, okres realizacji 2020-2021 rok. W 2020 roku zrealizowano wydatki w kwocie 7 500 zł,
- 13) Zagospodarowanie terenu gminnego w sołectwie Odrzykoń o wartości 28 012,53 zł, okres realizacji 2020-2021 rok. W 2020 roku zrealizowano wydatki w kwocie 13 918 zł,
- 14) Wykonanie dokumentacji projektowej budowy drogi gminnej w miejscowości Krasawa dz. 187 oraz 59 o wartości 14 760 zł, okres realizacji 2021 rok,
- 15) Wykonanie dokumentacji projektowej i kosztorysowej budowy jednostronnego chodnika przy DK-46 do skrzyżowania z ul. Mickiewicza o wartości 2 460 zł, okres realizacji 2021 rok,
- 16) Projekt na oświetlenie wzdłuż ulicy Szerokiej w Przymiłowicach o wartości 16 605 zł, okres realizacji 2020-2021 rok. W 2020 roku zrealizowano wydatki w kwocie 13 284 zł.

Razem wydatki na przedsięwzięcia w 2020 roku wyniosły 3 807 634,70 zł, w tym:

1. wydatki bieżące w kwocie 2 069 596,83 zł,
2. wydatki majątkowe w kwocie 1 738 037,87 zł.

Realizacja przedsięwzięć Wieloletniej Prognozy Finansowej w 2020 roku została przedstawiona w tabeli nr 41. W tabeli nr 42 przedstawiono stopień zaawansowania realizacji programów wieloletnich.

STRUKTURA PONIESIONYCH WYDATKÓW WG DZIAŁÓW w 2020 roku

Dział 010. Rolnictwo i łowiectwo

W dziale tym wydatkowano środki na:

- wpłaty na rzecz Izby Rolniczych (2% wpływów z podatku rolnego) – wydatkowano kwotę 1 917,40 zł,
- dofinansowanie częściowego zwrotu podatku akcyzowego zawartego w cenie oleju napędowego wykorzystywanego do produkcji rolnej – wydatkowano dotację w kwocie 82 702,48 zł,
- wydatki w ramach funduszu sołectkiego wydatkowano kwotę 1 068 zł.

Ogółem wydatki w tym dziale wyniosły 85 687,88 zł.

Dział 020. Leśnictwo

W dziale tym wydatkowano środki w kwocie **51 973,67 zł** na opłaty za wylesienie gruntów.

Dział 600. Transport i łączność

Środki w tym dziale wydatkowane były na dofinansowanie komunikacji w Bukowni oraz linii autobusowych, obsługiwanych na terenie gminy Olsztyn przez MPK, bieżące utrzymanie dróg oraz wydatki na realizację zadań inwestycyjnych.

Na realizację zadań w ramach wydatków bieżących wydatkowano środki na ogólną kwotę **3 725 049,17 zł**, w tym na:

- 1) zimowe utrzymanie dróg w kwocie 55 340,28 zł
- 2) bieżące utrzymanie dróg gminnych w kwocie 114 369,98 zł,
- 3) remonty dróg gminnych w kwocie 2 216 126,09 zł. W ramach tych działań zostały wyremontowane drogi w Kusiętach, Zrębicach, Skrajnicy, Turowie, Olsztynie i Biskupicach. Z udziałem środków z Funduszu Dróg Samorządowych został wykonany remont dróg w Skrajnicy na kwotę 1 754 593,13 zł,
- 4) opłaty za zajęcie pasa drogowego drogi krajowej i dróg powiatowych w kwocie 15 221,18 zł,
- 5) dotację dla Urzędu Miasta na dofinansowanie komunikacji MPK w kwocie 1 222 419,14 zł,
- 6) dofinansowanie komunikacji w Bukowni w kwocie 101 572,50 zł, w tym 39 492,25 zł z dopłaty ze środków Funduszu rozwoju przewozów autobusowych o charakterze użyteczności publicznej.

W dziale tym wydatkowano środki w kwocie **2 103 008,01 zł** na zadania inwestycyjne na budowę i przebudowę dróg gminnych. Zostały zrealizowane zadania pn.:

1. „Budowa dróg w m. Zrębice ul. Kościelna i ul. Sosnowa gm. Olsztyn wraz z oświetleniem” w kwocie 471 718,32 zł,
2. „Przebudowa istniejącego pasa drogowego ul. Storczykowej w Olsztynie” w kwocie 451 031,77 zł,
3. „Budowa jednostronnego chodnika wraz z odwodnieniem wzdłuż DP 1042S w miejscowości Kusięta” w kwocie 400 000 zł,
4. „Modernizacja drogi dojazdowej do gruntów rolnych – droga Zrębice, ulica Leśna” w kwocie 380 919,46 zł. Zadanie realizowane było przy udziale środków Funduszu Ochrony Gruntów Rolnych i Leśnych w kwocie 215 926,12 zł,
5. „Budowa drogi gminnej w Olsztynie ul. Amonitowa” w kwocie 190 646,27 zł,
6. „Przebudowa drogi powiatowej nr 1065 S - Połączenie ścieżek rowerowych ul. Kuhna w miejscowości Olsztyn” w kwocie 154 248,61 zł,
7. „Budowa trasy rowerowej w ciągu Regionalnej Trasy Rowerowej (RTR) na odcinku Zrębice, Krasawa- Gmina Olsztyn: Suliszowice, Jaroszków-Gmina Żarki” w kwocie 2 152,50 zł,
8. „Przebudowa drogi gminnej w Turowie- ul. Południowa, gmina Olsztyn” w kwocie 1 000 zł,
9. „Budowa ścieżki rowerowej i chodnika w Przyimiłowicach” w kwocie 2 259,58 zł,
10. „Wykonanie dokumentacji projektowej dla zadania przebudowa ulicy Orlich Gniazd w miejscowości Zrębice” w kwocie 3 690 zł,
11. „Dokumentacja przebudowy drogi gminnej - Turów, ul. Południowa” w kwocie 17 466 zł,
12. „Budowa zbiornika retencyjnego na wody opadowe z dróg w miejscowości Olsztyn” w kwocie 1 064,20 zł,
13. „Wykonanie dokumentacji projektowej dla zadania połączenie ścieżek rowerowych ul. Kuhna oraz wykonanie organizacji ruchu na ul. Napoleona w miejscowości Olsztyn” w kwocie 1 476 zł,
14. „Rozliczenie dotacji na zadanie pn. Przebudowa istniejącego pasa drogowego ul. Storczykowej w Olsztynie” w kwocie 1 965,30 zł,
15. „Projekty budowy i przebudowy dróg gminnych” w kwocie 23 370 zł.

Wydatki w ramach funduszu sołeckiego w tym dziale wyniosły **2 000 zł**.

Ogółem wydatki tego działu wyniosły 5 828 057,18 zł (co stanowi 14,57% wydatków ogółem), z tego:

- wydatki majątkowe **2 103 008,01 zł**, co stanowi 36,08% wydatków tego działu oraz 56,63% wydatków inwestycyjnych ogółem,

- wydatki bieżące – **3 725 049,17 zł**, co stanowi 63,92% wydatków tego działu oraz 10,27% wydatków bieżących ogółem.

Dział 630. Turystyka

W dziale tym przeznaczono środki na wydatki związane z promocją gminy (zakup wydawnictw, materiałów promocyjnych, organizacją i dofinansowaniem imprez plenerowych itp). W 2020 roku wydatkowano kwotę **245 040,94 zł**. W dziale tym zostały zrealizowane również wydatki majątkowe w kwocie **18 000 zł** na realizację zadania pn. „Zakup rzeźby”.

Ogółem wydatki tego działu wyniosły 263 040,94 zł.

Dział 700. Gospodarka mieszkaniowa

W dziale tym środki wydatkowane były na:

1. komunalizację mienia, regulacjami stanów prawnych, szacunkami itp. W 2020 roku wydatkowano kwotę 138 490,66 zł,
2. wykup gruntów pod drogi gminne wydatkowano kwotę 89 446,25 zł,
3. odszkodowania na rzecz osób fizycznych za przejęte grunty pod drogi gminne wydatkowano kwotę 254 956 zł,
4. odszkodowania na rzecz PKP za niedostarczenie lokalu socjalnego wydatkowano kwotę 22 642,51 zł.
5. Wydatki w ramach funduszu sołeckiego w tym dziale wyniosły **4 000 zł**.

Ogółem wydatki tego działu wyniosły 505 535,42 zł.

Dział 710. Działalność usługowa

Środki w tym dziale wydatkowane na:

- 1) zmiany studium zagospodarowania przestrzennego i zmiany planów zagospodarowania przestrzennego w kwocie 67 797,76 zł,
- 2) utrzymanie cmentarzy i grobów wojennych – wydatkowano środki w kwocie 21 422 zł, w tym ze środków Wojewody Śląskiego Gmina Olsztyn otrzymała kwotę 20 000 zł na utrzymanie grobów i cmentarzy położonych na terenie gminy. W ramach tego działania został przeprowadzony remont Grobu Wojennego Władysława Tomalskiego – Miejsca Pamięci GW 112/13, zlokalizowanego na cmentarzu parafialnym w Olsztynie

Ogółem wydatki tego działu wyniosły 89 219,76 zł.

Dział 750. Administracja publiczna

W dziale tym środki wydatkowane zostały na:

1. realizację zadań zleconych w zakresie ewidencji ludności, dowodów osobistych, USC, spraw obrony, zgromadzeń i ewidencji działalności gospodarczej. Wydatki wyniosły 135 829,81 zł, z czego dotacja stanowiła kwotę 53 564,48 zł,
2. wydatki Rady Gminy Olsztyn w kwocie 176 330,51 zł,
3. wypłatę wynagrodzeń dla inkasentów, pobierających podatki lokalne na rzecz Gminy Olsztyn w kwocie 12 706,50 zł,
4. wydatki bieżące Urzędu Gminy w Olsztynie, które wyniosły 3 253 441,19 zł,
5. wydatki (w całości pokryte z dotacji otrzymanej przez gminę z GUS) na przeprowadzenie spisu rolnego, które wyniosły 19 321,99 zł,
6. składki na Związek Gmin Jurajskich, Związek Gmin Wiejskich, Śląski Związek Gmin i Powiatów, Partnerstwo Północnej Jury, Stowarzyszenia ds. Rozwoju Subregionu Północnego Woj. śląskiego, Fundacji Rozwoju Demokracji Lokalnej wydatkowano kwotę 36 138,45 zł,
7. promocję gminy w kwocie 60 648,81 zł,

8, diety dla sołtysów za udział w sesjach Rady Gminy w Olsztynie w kwocie 16 500 zł.

Ogółem wydatki tego działu wyniosły 3 710 917,26 zł.

Dział 751. Urzędy naczelnych organów władzy państwowej, kontroli i ochrony prawa

W dziale tym środki z dotacji celowych:

1. w kwocie 1 687 zł wydatkowano na prowadzenie i aktualizację stałego rejestru wyborców,
2. w kwocie 66 578,53 zł wydatkowano na przeprowadzenie wyborów Prezydenta RP,
3. w kwocie 802,22 zł wydatkowano na przygotowanie wyborów uzupełniających do Rady Gminy w Olsztynie.

Ogółem wydatki tego działu wyniosły 69 067,75 zł, w całości pokryte dotacją otrzymaną z Krajowego Biura Wyborczego.

Dział 752. Obrona narodowa

W dziale tym wydatkowano środki w kwocie **501 zł** z dotacji na organizację szkoleń obronnych i na realizację zadań zleconych z zakresu obrony narodowej.

Dział 754. Bezpieczeństwo publiczne i ochrona przeciwpożarowa

W dziale tym wydatkowano środki na utrzymanie 6 jednostek OSP (zakup paliwa, sprzętu, wyposażenia, ubezpieczenia, wynagrodzenia dla konserwatorów sprzętu, Komendanta Gminnego).

Zrealizowano również wydatki w ramach funduszu sołectkiego, który został przeznaczony na zadania, realizowane przez ochotnicze straże pożarne. Wydatkowana została kwota ogółem **72 941,56 zł**, w tym w ramach funduszu sołectkiego sołectwa:

1. Biskupice Nowe kwota **2 600 zł**,
2. Kusięta kwota **7 492,99 zł**,
3. Olsztyn kwota **12 496 zł**,
4. Biskupice kwota **4 000 zł**,
5. Turów kwota **20 000 zł**,
6. Zrębice Pierwsze kwota **26 352,57 zł**.

W ramach wydatków bieżących zostały wypłacone ekwiwalenty za udział członków ochotniczych straży pożarnych w akcjach gaśniczych w łącznej kwocie **29 447,34 zł** dla:

1. OSP Olsztyn w kwocie **24 769,73 zł**,
2. OSP Kusięta w kwocie **1 820 zł**,
3. OSP Zrębice w kwocie **2 857,61 zł**.

Wydatki na utrzymanie jednostek OSP w 2020 roku kształtowały się następująco:

1. OSP Biskupice w kwocie 25 170,39 zł (w tym 6 600 zł fundusz sołectki oraz dotacje bieżące 2 540 zł);
2. OSP Kusięta w kwocie 44 975,86 zł (w tym 7 492,99 zł fundusz sołectki);
3. OSP Olsztyn w kwocie 107 728,86 zł (w tym 12 496 zł fundusz sołectki oraz dotacje bieżące 28 199,98 zł);
4. OSP Przymiłowice w kwocie 38 642,23 zł oraz dotacje bieżące w kwocie 28 020 zł;
5. OSP Turów w kwocie 36 197,79 zł (w tym 20 000 zł fundusz sołectki);
6. OSP Zrębice – 90 693,11 zł (w tym 26 352,57 zł fundusz sołectki).

W dziale tym została również wydatkowana kwota **5 122,64 zł** na realizację zadań z zakresu obrony cywilnej.

W 2020 roku wydatkowano również kwotę **58 190,36 zł** z rezerwy kryzysowej. Środki te wydane zostały przede wszystkim na zakup maseczek, rękawiczek, przyłbic oraz środków dezynfekcyjnych i odkażających. Zostały również zakupione i rozdane maseczki dla mieszkańców gminy w „wieku 65+” oraz pakiety środków ochronnych dla osób pracujących w jednostkach budżetowych Gminy Olsztyn. Wydatkowano również środki na wykonanie dezynfekcji miejsc publicznych.

W dziale tym zostały również poniesione wydatki majątkowe w kwocie **456 989,53 zł** na realizację następujących zadań:

1. „Zakup średniego samochodu gaśniczego dla OSP Turów” w kwocie **349 950 zł**,

2. „Środki dotacji z pomocy publicznej zadania pn. „Termomodernizacja budynków użyteczności publicznej w gminie Olsztyn - budynku OSP w Zrębicach oraz OSP w Przymiłowicach” w kwocie **107 039,53 zł**,

Wydatki bieżące w tym dziale wyniosły **493 472,33 zł**, a wydatki inwestycyjne **456 989,53 zł**.

Ogółem wydatki tego działu wyniosły 950 461,86 zł.

Dział 757. Obsługa długu publicznego

W 2020 roku wydatkowano kwotę **133 648,14 zł** na spłatę odsetek od zaciągniętych kredytów i pożyczek.

Dział 758. Różne rozliczenia

Środki w tym dziale przeznaczone są na opłaty i prowizje bankowe. Wydatki na ten cel wyniosły **28 456,45 zł**.

Dział 801. Oświata i wychowanie

Środki w tym dziale przeznaczone są na:

- 1) utrzymanie 5 szkół podstawowych,
- 2) przedszkola gminnego,
- 3) 4 oddziałów przedszkolnych,
- 4) stołówek szkolnych i przedszkolnych,
- 5) dowożenie uczniów do szkół,
- 6) dokształcanie i doskonalenie zawodowe nauczycieli,
- 7) realizację zadań wymagających stosowania specjalnej organizacji nauki i metod pracy dla dzieci w przedszkolach, oddziałach przedszkolnych w szkołach podstawowych i innych formach nauczania przedszkolnego oraz w szkołach podstawowych i gimnazjach,
- 8) fundusz świadczeń socjalnych dla nauczycieli - emerytów.

Wydatki tego działu wyniosły ogółem **10 610 156,88 zł**, co stanowi 26,53% ogólnych zrealizowanych wydatków budżetu. Wydatki bieżące w tym dziale wynoszą **9 799 138,90 zł**, co stanowi 27,01% zrealizowanych wydatków bieżących budżetu.

Wydatki majątkowe w tym dziale wyniosły **811 017,98 zł** i zostały przeznaczone na realizację zadań inwestycyjnych:

1. „Przebudowa wraz z częściową zmianą sposobu użytkowania pomieszczeń dydaktycznych budynku Szkoły Podstawowej w Biskupicach na Oddziałowe Przedszkole wraz z tarasem” w kwocie **600 990,85 zł**,

2. „Wykonanie monitoringu w Szkole Podstawowej w Biskupicach” w kwocie **16 728 zł**,

3. „Budowa ogrodzenia i zagospodarowanie terenu Szkoły Podstawowej w Biskupicach” w kwocie **17 317,70 zł**,

4. „Wykonanie klimatyzacji na sali gimnastycznej w budynku Szkoły Podstawowej w Olsztynie przy ulicy Kuhna” w kwocie **18 265,50 zł**,

5. „Wykonanie wjazdu na plac szkolny przy budynku Szkoły Podstawowej w Olsztynie, przy ulicy Zielonej 66” w kwocie 76 260 zł,

6. „Zakup do Szkoły Podstawowej w Olsztynie zestawu do terapii metodą Tomatisa” w kwocie 42 599 zł,

7. „Budowa bezpiecznego podjazdu przy Szkole Podstawowej w Kusiećtach” w kwocie 37 995,93 zł,

8. „Rozbudowa budynku Szkoły Podstawowej w Turowie o oddział przedszkolny” w kwocie 861 zł.

Wydatki na wynagrodzenia i pochodne wyniosły 7 801 293,78 zł, co stanowi 79,61% wydatków bieżących oraz 73,53% ogólnych wydatków w dziale Oświata i wychowanie.

W dziale tym zrealizowane zostały wydatki z funduszu sołeckiego na ogólną kwotę **74 657,04 zł**, w tym sołectwo:

1. Biskupice wydatkowało kwotę 32 720,42 zł;
2. Biskupice Nowe wydatkowało kwotę 3 000 zł
3. Kusiećta wydatkowało kwotę 15 499,23 zł;
4. Turów wydatkowało kwotę 6 437,80 zł;
5. Olsztyn wydatkowało kwotę 5 000 zł;
6. Krasawa wydatkowało kwotę 11 999,59 zł.

Na dotacje dla organizacji pozarządowych w zakresie oświaty wydatkowano kwotę 35 671,60 zł.

W dziale tym zrealizowano zadania z udziałem środków w ramach Regionalnego Programu Operacyjnego Polska Cyfrowa na lata 2014-2020 "Zdalna szkoła" i "Zdalna szkoła +". Środki kwocie 112 840 wykorzystano na zakup 40 sztuk laptopów, które zostały przekazane do szkół na terenie gminy, a następnie najbardziej potrzebującym uczniom i nauczycielom.

Otrzymana subwencja oświatowa oraz dotacje na realizację zadań własnych nie pokrywają wydatków na utrzymanie bazy oświatowej w gminie. Gmina Olsztyn corocznie dopłaca z własnych środków do oświaty. Koszty zmian w systemie oświaty oraz niedoszacowania środków przekazywanych samorządom na podwyżki płac nauczycieli pokrywają gminy. W ostatnich latach nastąpił skokowy wzrost luki pomiędzy kwotą subwencji a wydatkami bieżącymi JST na oświatę. Był to efekt: rezygnacji z gwarancji ustawowej wysokości subwencji w nowych przepisach ustawowych, braku wystarczających środków na wprowadzenie reformy systemu oświaty, niedoszacowania kwot subwencji. Pomimo tego wydatki na oświatę są traktowane, jako swoje najważniejsze zadanie własne. W każdym roku budżetowym Gmina ponosi wydatki bieżące i majątkowe na remonty i rozbudowę infrastruktury w poszczególnych szkołach.

Ogółem wydatki tego działu wyniosły 10 610 156,88 zł.

STRUKTURA WYDATKÓW BIEŻĄCYCH W DZIALE OŚWIATA Z PODZIAŁEM NA ROZDZIAŁY:

1. szkoły podstawowe (80101) w kwocie 6 934 880,59 zł, co stanowi 70,77% wydatków bieżących w dziale oświata,

2. oddziały przedszkolne w szkołach podstawowych (80103) w kwocie 410 313,37 zł, co stanowi 4,19% wydatków bieżących w dziale oświata,

3. przedszkola (80104) w kwocie 1 243 570,45 zł, co stanowi 12,69% wydatków bieżących w dziale oświata,

4. inne formy wychowania przedszkolnego (80106) w kwocie 2 897,08 zł, co stanowi 0,03% wydatków bieżących w dziale oświata,

5. dowożenie uczniów do szkół (80113) w kwocie 125 129,03 zł, co stanowi 1,28% wydatków bieżących w dziale oświata,

6. doksztalcanie i doskonalenie nauczycieli (80146) w kwocie 10 660,27 zł, co stanowi 0,11% wydatków bieżących w dziale oświata,

7. stołówki szkolne i przedszkolne (80148) w kwocie 453 287,23 zł, co stanowi 4,63% wydatków bieżących w dziale oświata,

8. realizacja zadań wymagających stosowania specjalnej organizacji nauki i metod pracy dla dzieci w przedszkolach, oddziałach przedszkolnych w szkołach podstawowych i innych formach nauczania przedszkolnego (80149) w kwocie 55 998,33 zł, co stanowi 0,57% wydatków bieżących w dziale oświata,

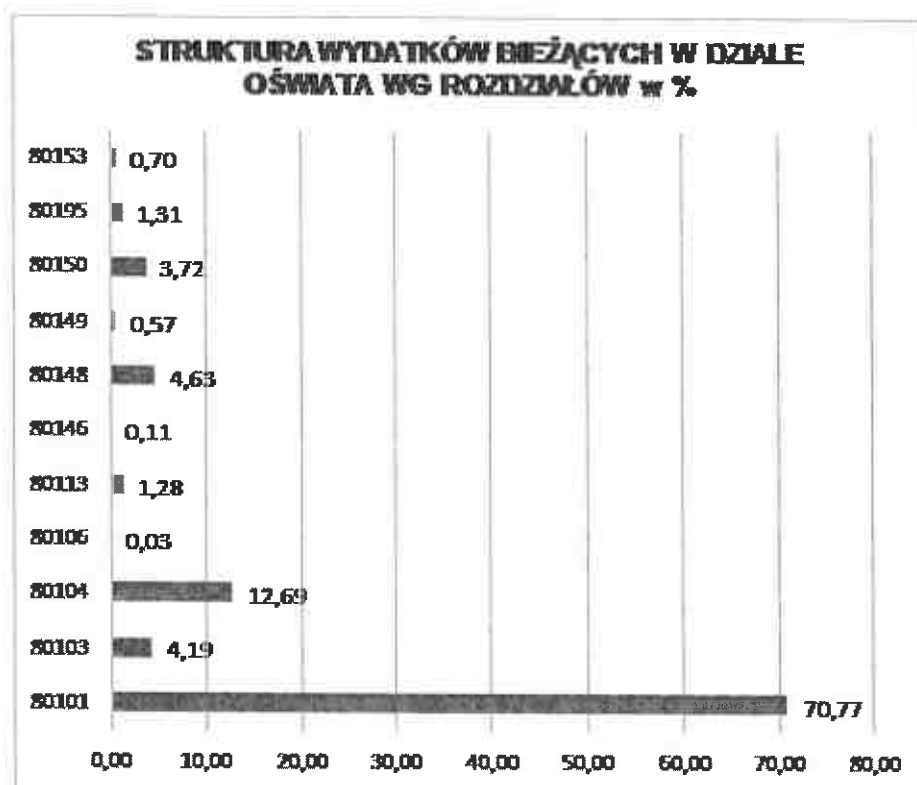
9. Realizacja zadań wymagających stosowania specjalnej organizacji nauki i metod pracy dla dzieci i młodzieży w szkołach podstawowych, gimnazjach, liceach ogólnokształcących, liceach profilowanych i szkołach zawodowych oraz szkołach artystycznych (80150) w kwocie 364 942,10 zł, co stanowi 3,72% wydatków bieżących w dziale oświata,

10. Zapewnienie uczniom prawa do bezpłatnego dostępu do podręczników, materiałów edukacyjnych lub materiałów ćwiczeniowych (80153) w kwocie 68 789,65 zł, co stanowi 0,70% wydatków bieżących w dziale oświata,

11. pozostała działalność (80195): dotacje, fundusz świadczeń socjalnych dla nauczycieli – emerytów wydatkowano ogółem 128 670,80 zł, co stanowi 1,31% wydatków bieżących w dziale oświata.

Wykres nr 4 przedstawia strukturę wydatków bieżących w dziale oświata z podziałem na rozdziały.

Wykres nr 4



Dział 851. Ochrona zdrowia

W dziale tym wydatkowano środki na:

1. realizację Gminnego Programu Profilaktyki i Rozwiązywania Problemów Alkoholowych w kwocie 153 971,21 zł,
2. realizację Gminnego Programu Przeciwdziałania Narkomanii w kwocie 500,00 zł,
3. dotacje dla organizacji pozarządowych w zakresie profilaktyki zdrowotnej w kwocie 8 500 zł.

Zgodnie z zapisami z art. 42 ustawy o finansach publicznych środki publiczne pochodzące z poszczególnych tytułów nie mogą być przeznaczane na finansowanie imiennie wymienionych

wydatków, chyba że odrębna ustawa stanowi inaczej. Do dochodów objętych powyższym przepisem należą dochody z opłat za wydawane zezwolenia na sprzedaż napojów alkoholowych, które przeznaczone są na realizację zadań:

1. określonych w Gminnym Programie Profilaktyki i Rozwiązywania Problemów Alkoholowych oraz w Gminnym Programie Przeciwdziałania Narkomanii,

2. realizowanych przez placówkę wsparcia dziennego, o której mowa w przepisach o wspieraniu rodziny i systemie pieczy zastępczej, w ramach gminnego programu profilaktyki i rozwiązywania problemów alkoholowych oraz gminnego programu, o którym mowa w art. 10 ust. 2 ustawy z dnia 29 lipca 2005 r. o przeciwdziałaniu narkomanii (tekst jednolity Dz.U. z 2020 r. poz. 2050) z art. 18² ustawy z dnia 26.10.1982 r. o wychowaniu w trzeźwości i przeciwdziałaniu alkoholizmowi – tekst jednolity Dz.U. z 2019 r. poz. 2277 ze zmianami).

W budżecie Gminy w 2020 roku zaplanowano dochody i wydatki w wysokości **174 000 zł**.

Zrealizowano dochody w wysokości **171 030,77 zł** (plan dochodów wykonano w 98,29%) oraz wydatki w wysokości **154 471,21 zł** (plan wydatków zrealizowano w 88,78%). Środki w kwocie **16 559,56 zł** nie zostały wykorzystane w 2020 roku na realizację zadań związanych z przeciwdziałaniem alkoholizmowi i narkomanii. Zostaną przeznaczone do realizacji tych zadań w 2021 roku.

W tabelach nr: 33 i 34 zostały ujęte szczegółowe wydatki na realizację zadań, związanych z przeciwdziałaniem alkoholizmowi i narkomanii.

Ogółem wydatki tego działu wyniosły 162 971,21 zł.

Dział 852. Pomoc społeczna

W dziale tym środki wydatkowane zostały na:

- opłacenie składek na ubezpieczenie zdrowotne za osoby pobierające zasiłek stały w kwocie 14 217,82 zł ze środków dotacji celowej,
- wypłatę zasiłków stałych wydatkowano kwotę 163 156,65 zł ze środków dotacji celowej,
- zasiłki okresowe – wydatkowano 33 959,14 zł ze środków dotacji celowej,
- zasiłki celowe ze środków własnych – wydatkowano 96 448,87 zł ,
- opłaty za pobyt osób w Domu Pomocy Społecznej – wydatkowano 270 561,04 zł ze środków własnych,
- utrzymanie Gminnego Ośrodka Pomocy Społecznej – wydatkowano 376 909,79 zł, z czego dotacja stanowiła kwotę 87 785,02 zł. Z wydatków ogółem, wydatki na wynagrodzenia i pochodne wyniosły 353 307,13 zł,
- realizację programu „Pomoc państwa w zakresie dożywiania” – wydatkowano 31 087,56 zł, z czego dotacja stanowiła kwotę 18 000 zł,
- wypłatę dodatku mieszkaniowego i energetycznego nie wydatkowano żadnej kwoty,
- koszty związane z pracami społecznie użytecznymi – wydatkowano kwotę 4 054,20 zł ze środków własnych,
- utrzymanie „Dziennego Domu Senior +” – wydatkowano kwotę 65 279,14 zł ze środków własnych,
- zakup maseczek dla mieszkańców Gminy Olsztyn w wieku powyżej 65 – wydatkowano 996,30 zł ze środków własnych,
- usługi dotyczące zapewnienia schronienia – wydatkowano 3 405,52 zł ze środków własnych,
- zadania w zakresie przeciwdziałania przemocy – wydatkowano 1 000 zł ze środków własnych.

Ogółem wydatki tego działu wyniosły 1 061 076,03 zł, z tego:

na wypłatę świadczeń na rzecz osób fizycznych wydatkowano kwotę 299 385,92 zł, co stanowi 28,22% ogólnej kwoty wydatków bieżących w tym dziale.

Dział 854. Edukacyjna opieka wychowawcza

W dziale tym środki wydatkowane były na:

1. stypendia socjalne i pomoc materialna dla uczniów – wydatki wyniosły 10 900 zł, w tym dotacja wynosiła 8 720 zł,
2. stypendia przyznane przez Wójta Gminy Olsztyn w kwocie 7 400 zł.

Ogółem wydatki tego działu wyniosły 18 300 zł.

Dział 855. Rodzina

W dziale tym środki wydatkowane zostały na:

1. realizację zadań z zakresu ustawy pomocy państwa w wychowaniu dzieci (świadczenie wychowawcze 500+) – wydatkowano z dotacji kwotę 8 776 571,82 zł na wypłatę świadczeń oraz na obsługę tego zadania kwotę 74 598,72 zł,
2. na wypłatę świadczeń rodzinnych wydatkowano kwotę 2 537 509,38 zł ze środków dotacji celowej,
3. wypłatę świadczeń rodzicielskich wydatkowano kwotę 168 951,30 zł ze środków dotacji celowej,
4. wypłatę zasiłków dla opiekuna wydatkowano kwotę 23 180 zł ze środków dotacji celowej,
5. wypłatę świadczeń z funduszu alimentacyjnego wydatkowano kwotę 105 245,46 zł ze środków dotacji celowej,
6. wypłatę jednorazowego świadczenia „Za życiem” wydatkowano kwotę 8 000,00 zł oraz na obsługę tego zadania kwotę 240 zł ze środków dotacji celowej,
7. opłacenie składek na ubezpieczenie społeczne za osoby pobierające świadczenia pielęgnacyjne i specjalne zasiłki opiekuńcze wydatkowano kwotę 190 712,07 zł ze środków dotacji celowej,
8. koszty obsługi świadczeń rodzinnych, funduszu alimentacyjnego i zasiłku dla opiekuna – wydatkowano kwotę 93 027,76 zł, z tego z dotacji 86 179,41 zł,
9. zwrot nienależnie pobranych świadczeń rodzinnych, wychowawczych, świadczeń z funduszu alimentacyjnego, składek na ubezpieczenia społeczne i zdrowotne wraz z odsetkami – wydatkowano 8 652,49 zł,
10. opłacenie składek na ubezpieczenie zdrowotne za osoby pobierające świadczenia pielęgnacyjne, specjalny zasiłek opiekuńczy i zasiłek dla opiekuna wydatkowano kwotę 27 414,93 zł ze środków dotacji celowej,
11. realizacja programu „Dobry start” - wydatkowano 327 360 zł ze środków dotacji celowej oraz 403,55 zł ze środków własnych,
12. realizację zadań w zakresie wspierania rodziny – wydatkowano 39 501,46 zł, z tego 1 700 zł ze środków dotacji,
13. realizację programu Karta Dużej Rodziny – wydatkowano 212,71 zł, z dotacji,
14. zapłatę za pobyt dzieci w rodzinach zastępczych – wydatkowano 16 510,63 zł ze środków własnych,
15. zapłatę za pobyt dziecka w placówce opiekuńczo-wychowawczej wydatkowano kwotę 27 796,74 zł ze środków własnych.

Ogółem wydatki tego działu wyniosły 12 425 889,02 zł,

z tego środki na wypłatę świadczeń na rzecz osób fizycznych wydatkowano **11 938 357,96 zł**, co stanowi **96,08%** ogólnej kwoty wydatków bieżących w tym dziale i **32,91%** wydatków bieżących ogółem.

Dział 900: Gospodarka komunalna i ochrona środowiska

W dziale tym wydatki zostały zrealizowane między innymi na:

1. oświetlenie ulic w kwocie 485 800,54 zł,
2. dotacje dla mieszkańców gminy na wymianę systemów grzewczych wydatkowano kwotę 54 000 zł ze środków własnych Gminy Olsztyn,
3. koszty związane z realizacją Gminnego Programu Opieki nad Zwierzętami oraz Zapobieganie Bezdomności Zwierząt (całodobowa opieka weterynaryjna nad bezdomnymi zwierzętami poszkodowanymi w wyniku zdarzeń drogowych, sterylizacja zwierząt, utylizacja padłych zwierząt) – wydatkowano kwotę 86 201 zł. W 2020 r. z terenu gminy Olsztyn odłowiono i zapewniono opiekę 22 psom i 5 kotom.
4. realizację zadań w zakresie ochrony powietrza, klimatu, gleby i wód podziemnych – wydatkowano kwotę 458 zł,
5. przeglądy, estetykę miejsc publicznych, konserwacja, remonty i naprawy oraz oświetlenie obiektów komunalnych oraz inne wydatki związane z realizacją zadań w zakresie gospodarki komunalnej – wydatkowano kwotę 268 606,71 zł,
6. realizację zadań z zakresu gospodarki odpadami na kwotę 1 529 839,73 zł, w tym:
 - 1) wydatki związane z realizacją zadań z zakresu gospodarki odpadami z nieruchomości zamieszkałych w kwocie 1 389 415,21 zł,
 - 2) wydatki związane z realizacją zadań z zakresu gospodarki odpadami z nieruchomości niezamieszkałych 140 424,52 zł.

Wydatkowano również kwotę **184 336 zł** na realizację zadań inwestycyjnych pn.:

- 1) OZE w budynkach użyteczności publicznej na terenie gminy Olsztyn kwocie 6 000 zł,
- 2) Budowa oświetlenia drogowego fragmentu ulicy Urwistej w Olsztynie w kwocie 7 500 zł,
- 3) Projekt na oświetlenie wzdłuż ulicy Szerokiej w Przymiłowicach" w kwocie 13 284 zł,
- 4) Projekty na oświetlenia" w kwocie 68 634 zł,
- 5) Doposażenie placu zabaw w Przymiłowicach w kwocie 75 000 zł,
- 6) Zagospodarowanie terenu gminnego w sołectwie Odrzykoń w kwocie 13 918 zł.

Ogółem wydatki tego działu wyniosły 2 609 241,98 zł, z tego wydatki inwestycyjne 184 336 zł, co stanowi 4,96% wydatków inwestycyjnych ogółem. wydatki w ramach funduszu sołectkiego wyniosły 85 630,91 zł.

Dział 921. Kultura i ochrona dziedzictwa narodowego

W dziale tym środki wydatkowane były na:

- 1) dotację dla Gminnego Ośrodka Kultury w kwocie 310 000 zł,
- 2) dotację dla Biblioteki Gminnej w kwocie 170 000,00 zł,
- 3) na wyposażenie i funkcjonowanie Domu Ludowego w Skrajnicy wydatkowano kwotę 21 743,67 zł z funduszu sołectkiego sołectwa Skrajnica,
- 4) ochronę i konserwację zabytków – wydatkowano 18 154,95 zł, w tym:
 - a) koszty związane z konserwacją i monitorowaniem zabytkowego kościoła w Zrębicach w wysokości 3 154,95 zł,
 - b) dotacja w ramach funduszu sołectkiego sołectwa Zrębice Drugie na remont zabytkowego kościoła w Zrębicach w wysokości 15 000 zł,
- 5) dotacje dla organizacji pozarządowych – wydatkowano kwotę 9 000 zł,

Wydatki w ramach funduszu sołectkiego na organizację uroczystości kulturalno-promocyjnych dla mieszkańców i zajęć w świetlicach wyniosły 54 238,67 zł.

W ramach funduszu sołectkiego wydatki bieżące w tym dziale wyniosły 90 982,34 zł.

Ogółem wydatki tego działu wyniosły 583 137,29 zł.

Dział 925. Ogrody botaniczne i zoologiczne oraz naturalne obszary i obiekty chronionej przyrody

W dziale tym wydatkowano kwotę 2 500 zł w ramach funduszu sołeckiego na pielęgnację pomników przyrody.

Dział 926 Kultura fizyczna i sport

W dziale tym wydatkowano kwotę 800 774,05 zł na:

1. funkcjonowanie Gminnego Ośrodka Sportu i Rekreacji – wynagrodzenia, pochodne, zakup sprzętu sportowego, opłaty za wodę, usługi transportowe, wydatki związane z utrzymaniem hali sportowej w kwocie 634 845,66 zł,

2. dotacje dla organizacji pozarządowych w kwocie 99 928,40 zł,

3. wydatki bieżące w ramach funduszu sołeckiego w kwocie 14 999,99 zł.

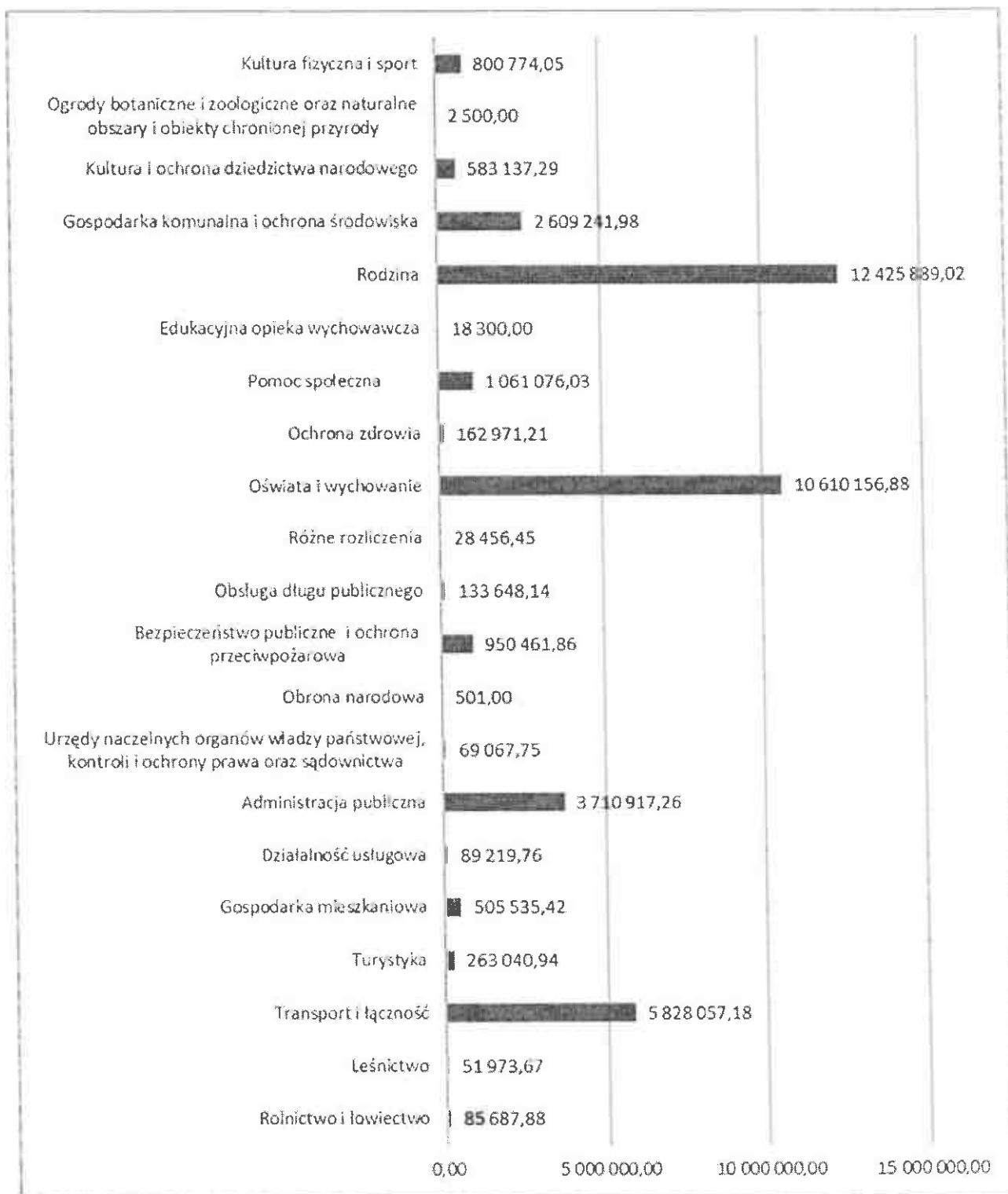
4. Realizację zadania inwestycyjnego zadanie pn. Budowa ogrodzenia boiska w Kusiętach – zrealizowano wydatki na kwotę 51 000 zł;

Ogółem wydatki tego działu wyniosły 800 774,05 zł, w tym wydatki majątkowe 51 000 zł.

Wykres nr 5 przedstawia strukturę wydatków ogółem w 2020 roku wg działów.

Wykres nr 5

Struktura wydatków ogółem wg działów.



Wybrane wskaźniki finansowe gminy

Poniżej zostały przedstawione zestawienia wskaźników finansowych dla Gminy Olsztyn. Wskaźniki zostały wyliczone w oparciu o rzeczywiste wykonanie za 2020 rok.

1. Wskaźnik dochodowości = (dochody ogółem – dotacje)/ liczba mieszkańców = 3 503,60 zł.

Wskaźnik ten jest miernikiem zamożności gminy. Im wyższy poziom wskaźnika, tym z większą łatwością gmina wykonuje zadania publiczne na rzecz swoich mieszkańców. Wielkość wskaźnika korygowana jest o kwotę dotacji, pokazuje zdolność gminy do kreowania dochodów.

2. Udział podatku od nieruchomości w dochodach ogółem (bez dotacji):

podatek od nieruchomości x 100%

$$\frac{\text{podatek od nieruchomości}}{\text{dochody ogółem - dotacja}} = 18,28\%$$

dochody ogółem - dotacja

Na wartość wskaźnika ma wpływ wielkość dochodu z tytułu podatku od nieruchomości. Podatek od nieruchomości to jeden z najważniejszych składników dochodów własnych gminy. Kształtowanie jego wielkości ściśle związane jest ze strukturą dochodów. W sposobie liczenia wskaźnika eliminuje się wpływ dotacji na dochody gminy.

3. Wskaźnik relacji pokrycia wydatków bieżących dochodami bieżącymi:

dochody bieżące x 100%

$$\frac{\text{dochody bieżące}}{\text{wydatki bieżące}} = 114,34\%$$

wydatki bieżące

Wskaźnik ten ukazuje, że wydatki bieżące Gminy Olsztyn w całości zostały pokryte z dochodów bieżących, a nadwyżka pozwoliła również zrealizować wydatki majątkowe.

4. Wskaźnik relacji dochodów majątkowych do wydatków majątkowych:

dochody majątkowe x 100%

$$\frac{\text{dochody majątkowe}}{\text{wydatki majątkowe}} = 79,14\%$$

wydatki majątkowe

Wskaźnik ten ukazuje, że dochody majątkowe pokryły w 79,14% wydatki majątkowe. Pozostała część wydatków majątkowych została pokryta z dochodów bieżących.

5. Poziom wydatków majątkowych w wydatkach ogółem:

wydatki majątkowe x 100%

$$\frac{\text{wydatki majątkowe}}{\text{wydatki ogółem}} = 9,29\%$$

wydatki ogółem

Wskaźnik ten ukazuje, jaką część wydatków ogółem stanowią wydatki majątkowe. Oznacza w jakim stopniu są realizowane wydatki na inwestycje. Wydatki inwestycyjne są to bowiem wydatki, o których poniesieniu decyduje sama gmina.

6. Wskaźnik wielkości inwestycji na mieszkańca.

wydatki majątkowe x 100%

$$\frac{\text{wydatki majątkowe}}{\text{liczba mieszkańców}} = 461,51 \text{ zł}$$

liczba mieszkańców

Miarą atrakcyjności danej jednostki samorządowej jest wskaźnik wielkości inwestycji na mieszkańca. Bardzo duża wartość wskaźnika świadczy o możliwości kreowania rozwoju gminy, co może przyciągać zarówno mieszkańców, jak i inwestorów.

Rozmiary wydatków majątkowych są związane z poziomem zamożności gminy. Jednocześnie w wydatkach majątkowych znajdują pokrycie środki otrzymane przez gminę w formie dotacji.

7. Udział nadwyżki operacyjnej w dochodach ogółem.

nadwyżka operacyjna x 100%

$$\frac{\text{nadwyżka operacyjna}}{\text{dochody ogółem}} = 11,72\%$$

dochody ogółem

Nadwyżka operacyjna to wskaźnik obrazujący sytuację finansową w samorządzie, zdolność do spłaty rat od zaciągniętych kredytów, pożyczek czy wyemitowanych obligacji oraz możliwości

samodzielnego finansowania inwestycji. Czym wyższa jest wartość nadwyżki operacyjnej tym większa jest możliwość realizacji przez jednostkę samorządu terytorialnego nowych przedsięwzięć majątkowych, zarówno bezpośrednio przeznaczając tą kwotę na inwestycje lub pośrednio spłacając wcześniej zaciągnięte zobowiązania na cele inwestycyjne. Jest to najbardziej syntetyczna ocena kondycji finansowej samorządu, potencjału inwestycyjnego samorządu oraz zdolności kredytowej. Informuje ona jakimi środkami dysponuje jednostka po pokryciu najbardziej podstawowych potrzeb bieżących. Nadwyżkę operacyjną jednostka może przeznaczyć na przykład na inwestycje bądź spłatę zadłużenia. Udział nadwyżki operacyjnej w dochodach ogółem określa stopień, w jakim gmina mogłaby zaciągnąć nowe zobowiązania, w stosunku do osiągniętych dochodów. Im wyższa jest wartość tego wskaźnika tym większe są możliwości inwestycyjne lub większa możliwość zwiększenia wydatków bieżących. Ujemna wartość wskaźnika wskazywałaby na to, że jednostka samorządu terytorialnego nie wypracowuje nadwyżki operacyjnej.

8. Wskaźnik samofinansowania

$$\frac{\text{nadwyżka operacyjna} + \text{dochody majątkowe}}{\text{wydatki majątkowe}} = 219,26\%$$

Wskaźnik ten obrazuje, w jakim stopniu samorząd terytorialny jest w stanie finansować inwestycje środkami własnymi. Stąd wzrost wartości tego wskaźnika oznacza zmniejszanie się ryzyka utraty płynności przez daną jednostkę. W 2019 roku wskaźnik ten wynosił 135,59%,

9. Udział nadwyżki operacyjnej w wydatkach bieżących

$$\frac{\text{nadwyżka operacyjna}}{\text{wydatki bieżące}} = 14,34\%$$

Wysokość tego wskaźnika może wskazywać na fakt zbyt wysokiego obciążenia gminy wydatkami bieżącymi. W 2019 roku wskaźnik ten wynosił 21,79%.

10. Saldo rozwoju Gminy Olsztyn za 2020 rok wynosi 3 643 786,70 zł.

Wskaźnik ten wylicza się jako różnica dochodów bieżących, wydatków bieżących oraz spłaty kredytów, pożyczek i zobowiązań długoterminowych. Wskazuje on na to, że Gmina Olsztyn w 2020 roku uzyskała wysoka nadwyżkę operacyjną, w kwocie 5 203 782,70 zł, która pozwoliła pokryć spłatę kredytów i pożyczek w kwocie 1 559 996 zł. W 2019 roku wskaźnik ten wynosił 4 024 527,16 zł.

Z przeprowadzonej analizy wynika, że sytuacja finansowa Gminy Olsztyn jest dobra. Wszystkie wskaźniki przywołane w niniejszym sprawozdaniu wskazują, że Gmina Olsztyn posiada duży margines bezpieczeństwa, pozwalający na dokonywanie wydatków zarówno bieżących jak i majątkowych. Zadłużenie Gminy Olsztyn utrzymuje się na stabilnym poziomie. Analiza danych zawartych w Wieloletniej Prognozie Finansowej Gminy Olsztyn, potwierdza, że zgodnie z indywidualnym wskaźnikiem zadłużenia, gmina posiada zdolność do dalszego zadłużenia. Płynność finansowa generuje wystarczające nadwyżki z działalności bieżącej na pokrycie wydatków majątkowych gminy.

Posumowanie

Rok 2020 gmina Olsztyn zamknęła wysoką nadwyżką finansową. Pomimo wielu trudności związanych z epidemią koronawirusa i związanymi z tym nieplanowanymi ubytkami w dochodach gminy, sytuacja finansowa gminy jest dobra i stabilna. To wynik konsekwentnej kontynuacji polityki optymalizacji budżetu, umożliwiającej zapewnienie dalszego rozwoju, jak również utrzymania bezpiecznego poziomu długu i jego terminowej obsługi.

Nadwyżka budżetowa powyżej 4,4 mln zł oraz nadwyżka operacyjna przekraczająca 5,2 mln zł, pomimo złych makroekonomicznych prognoz finansowych związanych z pandemią, pozwala optymistycznie spojrzeć na realizację inwestycji w 2021 roku.

Wszystkie wskaźniki przywołane w niniejszym sprawozdaniu wskazują, że Gmina Olsztyn posiada duży margines bezpieczeństwa, pozwalający na dokonywanie wydatków zarówno bieżących jak i majątkowych. Zadłużenie Gminy Olsztyn utrzymuje się na stabilnym poziomie. Analiza danych zawartych w Wieloletniej Prognozie Finansowej Gminy Olsztyn, potwierdza, że zgodnie z indywidualnym wskaźnikiem zadłużenia, gmina posiada zdolność do dalszego zadłużenia. Płynność finansowa generuje wystarczające nadwyżki z działalności bieżącej na pokrycie wydatków majątkowych gminy.

Miniony rok przyniósł dalsze pozytywne zmiany w gminnym krajobrazie i w przestrzeni Gminy Olsztyn. Planowa i konsekwentna polityka inwestycyjna, wpływa na poprawę jakości życia mieszkańców Gminy Olsztyn.

Wójt Gminy Olsztyn



Tomasz Kucharski

UCHWAŁY RADY GMINY OLSZTYN ZMIENIAJĄCE BUDŻET W 2020 ROKU

	Nr Uchwały Rady Gminy Olsztyn	z dnia	zmiany w planie dochodów	w tym: dochody bieżące	w tym: dochody majątkowe	zmiany w planie wydatków	w tym: wydatki bieżące	w tym: wydatki majątkowe	zmiany w planie przychodów	zmiany w planie rozchodów	zmiany deficytu
1.	IX/125/20	25.02.2020	0,00	0,00	0,00	0,00	-125 000,00	125 000,00	0,00	0,00	0,00
2.	X/135/20	05.05.2020	-212 196,43	-57 520,00	-154 676,43	-152 981,04	47 018,96	-200 000,00	59 215,39	0,00	59 215,39
3.	XI/153/20	18.06.2020	346 866,74	58 866,74	288 000,00	346 866,74	-305 133,26	652 000,00	0,00	0,00	0,00
4.	XII/155/20	09.07.2020	141 000,00	92 000,00	49 000,00	141 000,00	-55 605,00	196 605,00	0,00	0,00	0,00
5.	XIII/168/20	10.09.2020	292 988,78	283 198,63	9 790,15	400 007,91	519 600,00	-119 592,09	107 019,13	0,00	107 019,13
6.	XIV/182/20	27.10.2020	-1 905 685,94	-456 308,94	-1 449 377,00	-1 557 534,52	385 182,30	-1 942 716,82	348 151,42	0,00	348 151,42
7.	XV/195/20	15.12.2020	-1 131 933,10	228 958,00	-1 360 891,10	-1 999 721,02	-282 963,00	-1 716 758,02	-867 787,92	0,00	-867 787,92
		OGÓLEM	-2 468 959,95	149 194,43	-2 618 154,38	-2 822 361,93	183 100,00	-3 005 461,93	-353 401,98	0,00	-353 401,98

ZARZĄDZENIA WÓJTA GMINY OLSZTYN ZMIENIAJĄCE BUDŻET 2020 ROKU

	Nr Zarządzenia Wójta Gminy Olsztyn	z dnia	zmiany w planie dochodów	w tym: dochody bieżące	w tym: dochody majątkowe	zmiany w planie wydatków	w tym: wydatki bieżące	w tym: wydatki majątkowe
1.	Nr 6/20	04.02.2020	48,34	48,34	0,00	48,34	48,34	0,00
2.	Nr 16/20	16.03.2020	13 772,00	13 772,00	0,00	13 772,00	13 772,00	0,00
3.	Nr 19/20	23.03.2020	0,00	0,00	0,00	0,00	0,00	0,00
4.	Nr 22/20	31.03.2020	7 018,00	7 018,00	0,00	7 018,00	7 018,00	0,00
5.	Nr 30/20	28.04.2020	116 140,65	116 140,65	0,00	116 140,65	116 140,65	0,00
6.	Nr 36/20	12.05.2020	12 706,00	12 706,00	0,00	12 706,00	12 706,00	0,00
7.	Nr 42/20	28.05.2020	0,00	0,00	0,00	0,00	0,00	0,00
8.	Nr 53/20	26.06.2020	27 274,00	27 274,00	0,00	27 274,00	27 274,00	0,00
9.	Nr 57/20	02.07.2020	66 693,00	66 693,00	0,00	66 693,00	66 693,00	0,00
10.	Nr 70/20	22.07.2020	26 937,97	26 937,97	0,00	26 937,97	26 937,97	0,00
11.	Nr 72/20	24.07.2020	54 986,00	54 986,00	0,00	54 986,00	54 986,00	0,00
12.	Nr 77/20	10.08.2020	25,00	25,00	0,00	25,00	-107 075,00	107 100,00
13.	Nr 87/20	28.08.2020	16 745,00	16 745,00	0,00	16 745,00	16 745,00	0,00
14.	Nr 95/20	14.09.2020	2 095,00	2 095,00	0,00	2 095,00	2 095,00	0,00
15.	Nr 101/20	29.09.2020	33 228,00	33 228,00	0,00	33 228,00	33 228,00	0,00
16.	Nr 116/20	28.10.2020	390 026,75	390 026,75	0,00	390 026,75	390 026,75	0,00
17.	Nr 122/20	18.11.2020	457 613,70	457 613,70	0,00	457 613,70	457 613,70	0,00

18.	Nr 125/20	30.11.2020	-3 700,00	-3 700,00	0,00	-3 700,00	-3 700,00	0,00
19.	Nr 137/20	16.12.2020	-3 502,00	-3 502,00	0,00	-3 502,00	-3 502,00	0,00
20.	Nr 146/20	30.12.2020	0,00	0,00	0,00	0,00	0,00	0,00
		OGÓLEM	1 218 107,41	1 218 107,41	0,00	1 218 107,41	1 111 007,41	107 100,00

BUDŻET GMINY OLSZTYN PO ZMIANACH W 2020 ROKU

L.p.	Podstawa prawna planu budżetu	plan dochodów	w tym: dochody bieżące	w tym: dochody majątkowe	plan wydatków	w tym: wydatki bieżące	w tym: wydatki majątkowe	plan przychodów	plan rozchodów	plan deficytu
1.	Uchwała budżetowa sian na 01.01.2020 r.	45 915 592,65	41 525 394,00	4 390 198,65	46 839 081,40	40 009 714,16	6 829 367,24	2 508 484,75	1 584 986,00	923 488,75
2.	zmiany uchwałami	-2 468 959,95	149 194,43	-2 618 154,38	-2 822 361,93	183 100,00	-3 005 461,93	-353 401,98	0,00	-353 401,98
3.	zmiany zarządzeniami	1 218 107,41	1 218 107,41	0,00	1 218 107,41	1 111 007,41	107 100,00	0,00	0,00	0,00
4.	Zmiany ogółem	-1 250 852,54	1 367 301,84	-2 618 154,38	-1 604 254,52	1 294 107,41	-2 898 361,93	-353 401,98	0,00	-353 401,98
	OGÓŁEM plan na 31.12.2020	44 664 740,11	42 892 695,84	1 772 044,27	45 234 826,88	41 303 821,57	3 931 005,31	2 155 082,77	1 584 996,00	570 086,77

REALIZACJA DOCHODÓW NA DZIEŃ 31.12.2020 R. WG DZIAŁÓW I ŹRÓDEŁ

Tabela nr 4: Realizacja dochodów na dzień 31.12.2020 r. wg działów i źródeł						
DZIAŁ	ŹRÓDŁO DOCHODÓW	Plan na 01.01.2020 r.	Zmiany w planie	Plan po zmianach w zł	Wykonanie w zł	% wykonania
1	2	3	4	5	6	7
I	Docho dy bieżące	41 525 394,00	1 367 301,84	42 892 695,84	41 480 598,70	96,71
010	Rolnictwo i łowiectwo	0,00	82 702,48	82 702,48	83 246,02	100,66
	docho dy z czynszu na obwodów łowieckich	0,00	0,00	0,00	543,54	0,00
	dotacja celowa na dopłaty do oleju napędowego dla rolników	0,00	82 702,48	82 702,48	82 702,48	100,00
020	Leśnictwo	0,00	25 682,49	25 682,49	25 682,49	100,00
	zwrot opłaty za wylesienie gruntów pod inwestycje	0,00	25 682,49	25 682,49	25 682,49	100,00
600	Transport i łączność	880 000,00	-809 258,75	70 741,25	66 763,54	94,38
	zwrot niewykorzystanej dotacji w 2019 roku przez MPK	0,00	23 512,25	23 512,25	23 512,25	100,00

	dopłata w 2020 roku ze środków Funduszu rozwoju przewozów autobusowych o charakterze użyteczności publicznej - województwo śląskie	0,00	47 229,00	47 229,00	47 229,00	39 492,25	83,62
	dofinansowanie z Funduszu Dróg Samorządowych zadania pn. Remont dróg gminnych w Skrajnicy	880 000,00	-880 000,00	0,00	0,00	0,00	0,00
	wpływy z kar wynikających z umów	0,00	0,00	0,00	3 759,04	0,00	0,00
630	Turystyka	0,00	0,00	0,00	162,60	0,00	0,00
	wpływy z różnych dochodów	0,00	0,00	0,00	162,60	0,00	0,00
700	Gospodarka mieszkaniowa	125 600,00	121 991,06	247 591,06	266 175,82	107,51	107,51
	wpływy z opłat z tytułu użytkowania wieczystego	5 300,00	1 100,00	6 400,00	6 345,80	99,15	99,15
	wpływy z opłat za trwałe zarząd, użytkowanie i służebności	300,00	7 200,00	7 500,00	7 493,00	99,91	99,91
	wpływy z dzierżaw lokali i gruntów	110 000,00	110 691,06	220 691,06	235 436,13	106,68	106,68
	wpływy odsetek od dochodów z mienia komunalnego	0,00	0,00	0,00	347,20	0,00	0,00

	wplywy z róznych dochodów	0,00	0,00	0,00	0,00	900,00	0,00
	opłata za korzystanie z przystanków komunikacyjnych przez przewoźników	10 000,00	3 000,00	13 000,00	15 653,69	120,41	
710	Działalność usługowa	20 000,00	0,00	20 000,00	20 000,00	100,00	
	dotacja na remont cmentarzy	20 000,00	0,00	20 000,00	20 000,00	100,00	
750	Administracja publiczna	37 652,00	69 246,70	106 898,70	96 982,96	90,72	
	dotacja celowa na zadania zlecone	36 922,00	20 536,70	57 458,70	53 564,48	93,22	
	dotacja celowa na przeprowadzenie spisu rolnego	0,00	25 325,00	25 325,00	19 321,99	76,30	
	prowizje z tytułu realizacji dochodów budżetu państwa	30,00	0,00	30,00	15,50	51,67	
	prowizje od przekazanego podatku dochodowego i inne dochody	700,00	0,00	700,00	538,38	76,91	
	refundacja z Powiatowego Urzędu Pracy w Częstochowie wydatków na wynagrodzenia dla osób zatrudnionych w ramach robót publicznych i interwencyjnych	0,00	22 380,00	22 380,00	22 438,42	100,26	

	zwrot kosztów postępowania sądowego	0,00	0,00	0,00	0,00	100,00	0,00
	zwrot składek ZUS	0,00	1 005,00	1 005,00	1 004,19	99,92	
751	Urzędy naczelnych organów władzy państwowej, kontroli i ochrony prawa oraz sądownictwa	1 687,00	73 376,00	75 063,00	69 067,75	92,01	
	dotacja celowa na prowadzenie i aktualizację stałego rejestru wyborców	1 687,00	0,00	1 687,00	1 687,00	100,00	
	dotacja na przeprowadzenie wyborów na Prezydenta RP	0,00	66 937,00	66 937,00	66 578,53	99,46	
	dotacja na przeprowadzenie wyborów do rad gmin, rad powiatów i sejmików województw, wyborów wójtów, burmistrzów i prezydentów miast oraz referenda gminne, powiatowe i wojewódzkie	0,00	6 439,00	6 439,00	802,22	12,46	
752	Obrona narodowa	800,00	0,00	800,00	501,00	62,63	
	dotacja na realizację zadań zleconych w zakresie organizacji szkoleń obronnych	800,00	0,00	800,00	501,00	62,63	

754	Bezpieczeństwo publiczne i ochrona przeciwpożarowa	0,00	7 000,00	7 000,00	7 000,00	5 461,91	78,03
	wpływy z refaktur	0,00	7 000,00	7 000,00	7 000,00	5 053,10	72,19
	wpływy z różnych dochodów	0,00	0,00	0,00	0,00	200,99	0,00
	wpływy z odsetek	0,00	0,00	0,00	0,00	207,82	0,00
756	Dochody od osób prawnych, od osób fizycznych i od innych jednostek nieposiadających osobowości prawnej oraz wydatki związane z ich poborem	17 961 111,00	255 812,00	18 216 923,00	17 476 008,99		95,93
	wpływy z podatku od działalności gospodarczej osób fizycznych, opłacanego w formie karty podatkowej	5 000,00	0,00	5 000,00	3 259,60		65,19
	wpływy z podatku od nieruchomości	5 600 000,00	0,00	5 600 000,00	5 154 660,74		92,05
	wpływy z podatku rolnego	100 000,00	0,00	100 000,00	94 100,65		94,10
	wpływy z podatku leśnego	155 000,00	0,00	155 000,00	150 370,10		97,01
	wpływy z podatku od środków transportowych	365 000,00	73 500,00	438 500,00	457 744,52		104,39

wpływy z podatku od spadków i darowizn	20 000,00	0,00	20 000,00	12 546,00	62,73
wpływy z podatku od czynności cywilno-prawnych	355 000,00	70 000,00	425 000,00	454 531,27	106,95
wpływy z opłaty skarbowej	35 000,00	0,00	35 000,00	22 682,50	64,81
wpływy z opłat za zezwolenia na sprzedaż napojów alkoholowych	170 000,00	4 000,00	174 000,00	171 030,77	98,29
wpływy z opłaty eksploatacyjnej	60 000,00	0,00	60 000,00	58 279,80	97,13
wpływy z podatku dochodowego od osób fizycznych	10 781 611,00	-3 688,00	10 777 923,00	10 470 643,00	97,15
wpływy z opłaty targowej	1 000,00	0,00	1 000,00	150,00	15,00
wpływy z podatku dochodowego od osób prawnych	100 000,00	0,00	100 000,00	130 375,90	130,38
wpływy z odsetek od nieterminowych wpłat z tytułu podatków i opłat	30 000,00	20 000,00	50 000,00	40 510,20	81,02
wpływy z opłaty planistycznej	0,00	92 000,00	92 000,00	108 301,80	117,72
wpływy z opłat za zajęcie pasa drogowego	160 000,00	0,00	160 000,00	130 842,45	81,78
wpływy z kosztów upomnień	8 500,00	0,00	8 500,00	8 978,30	105,63
wpływy z odsetek ustawowych	0,00	0,00	0,00	1,39	0,00

	wpływy z tytułu opłaty dodatkowej za przyjęcie oświadczenia o wstąpieniu w związek małżeński	15 000,00	0,00	15 000,00	7 000,00	46,67
758	Różne rozliczenia	8 709 579,00	60 633,63	8 770 212,63	8 777 867,25	100,09
	część oświatowa subwencji ogólnej dla gmin	7 516 587,00	-17 832,00	7 498 755,00	7 498 755,00	100,00
	część wyrównawcza subwencji	1 082 992,00	0,00	1 082 992,00	1 082 992,00	100,00
	odsetki od środków na rachunkach bankowych	40 000,00	0,00	40 000,00	29 351,93	73,38
	wpływy z odzyskanego podatku VAT	70 000,00	0,00	70 000,00	50 523,00	72,18
	zwrot nadpłaconych składek	0,00	0,00	0,00	5 346,72	0,00
	wpływy z podziału majątku po zakończeniu likwidacji spółki Olsztyńska Geotermia sp. z o.o.	0,00	0,00	0,00	32 432,97	0,00
	zwiększenie planu dotacji celowych, pochodzących z rezerwy celowej budżetu państwa (część 83, poz.51), przeznaczone jest na zwrot części wydatków wykonanych w ramach funduszu sołectkiego w 2019 roku.	0,00	78 465,63	78 465,63	78 465,63	100,00
801	Oświata i wychowanie	642 192,00	232 098,92	874 290,92	721 147,66	82,48

wpływy z opłat za korzystanie z wychowania przedszkolnego w oddziałach przedszkolnych	11 590,00	-3 290,00	8 300,00	1 317,00	15,87
wpływy z opłat za korzystanie z wychowania przedszkolnego	61 320,00	-26 320,00	35 000,00	18 238,00	52,11
wpływy z opłat za żywienie w szkole	80 000,00	0,00	80 000,00	75 882,60	94,85
wpływy z opłat za korzystanie z wyżywienia w przedszkolu	182 000,00	0,00	182 000,00	32 881,26	18,07
dochody z tytułu uczęszczania do przedszkola/oddziału przedszkolnego dzieci spoza gminy Olsztyn	40 000,00	0,00	40 000,00	45 804,42	114,51
dotacja celowa otrzymana z budżetu państwa na realizację zadań wynikających z rządowego projektu "Zdalna szkoła" i "Zdalna szkoła +"	0,00	114 986,00	114 986,00	112 840,00	98,13
dotacje celowe otrzymane z budżetu państwa na wyposażenie szkół w podręczniki, materiały edukacyjne lub ćwiczeniowe itp. zgodnie z postanowieniami art.55 ust.3 oraz art. 116 ust.1 pkt 2, ust. 2 pkt 2 i ust.3 pkt 2 ustawy z dnia 27.10.2017 r. o finansowaniu zadań oświatowych	0,00	70 462,92	70 462,92	68 502,68	97,22
provizje od podatku dochodowego	0,00	0,00	0,00	1 419,00	0,00

	wpływy z najmu składników majątkowych szkół	0,00	0,00	0,00	0,00	0,00	622,21	0,00
	wpływy z nadpłat z ZUS	0,00	0,00	0,00	0,00	11 985,20		0,00
	dochody z różnych dochodów	0,00	0,00	0,00	0,00	287,70		0,00
	wpływy z kar wynikających z umów	0,00	75 276,00	75 276,00	75 276,00	83 030,22		110,30
	wpływy z odsetek bankowych	0,00	0,00	0,00	0,00	53,37		0,00
	wpływy za wydanie duplikatów świadectwi legitymacji szkolnych	0,00	0,00	0,00	0,00	18,00		0,00
	dotacja celowa na realizację zadań własnych w zakresie wychowania przedszkolnego	267 282,00	984,00	268 266,00	268 266,00	268 266,00		100,00
852	Pomoc społeczna	276 622,00	82 791,31	359 413,31	359 413,31	320 172,46		89,08
	dotacja celowa na opłacanie składek na ubezpieczenia zdrowotne z budżetu państwa za osoby uprawnione	13 083,00	1 736,00	14 819,00	14 819,00	14 217,82		95,94
	dotacja celowa na zasiłki stałe	113 856,00	49 532,00	163 388,00	163 388,00	163 156,65		99,86

dotacja celowa na zasiłki okresowe, celowe i pomoc w naturze oraz składki na ubezpieczenia emerytalne i rentowe	29 809,00	4 191,00	34 000,00	33 959,14	99,88
dotacja na utrzymanie GOPS-u	83 125,00	5 894,00	89 019,00	87 785,02	98,61
środki z Powiatowego Urzędu Pracy na prace społecznie użyteczne	17 000,00	0,00	17 000,00	2 014,92	11,85
dotacja na program wspierania finansowego gmin w zakresie dożywiania	13 749,00	4 251,00	18 000,00	18 000,00	100,00
dotacja na realizację zadania "Wspierania seniora"	0,00	17 077,00	17 077,00	0,00	0,00
dochody związane z realizacją zadania pn. Senior +	3 000,00	0,00	3 000,00	234,36	7,81
dotacja na wypłatę zryczałtowanych dodatków energetycznych za II kwartały 2020 r. dla odbiorców wrażliwych energii elektrycznej oraz koszty obsługi tego zadania realizowanego przez gminy w wys. 2% łącznej kwoty dotacji wypłaconych w gminie	0,00	110,31	110,31	0,00	0,00
dochody z tytułu zwrotu opłaty za pobyt w schronisku	0,00	0,00	0,00	216,00	0,00

	dochody z tytułu pobranych prowizji od podatku dochodowego	0,00	0,00	0,00	0,00	101,00	0,00
	wpływy z odsetek bankowych	0,00	0,00	0,00	0,00	487,55	0,00
	zwrot z należności z tytułu nienależnie pobranych świadczeń z pomocy publicznej	3 000,00	0,00	0,00	3 000,00	0,00	0,00
854	Edukacyjna opieka wychowawcza	0,00	9 440,00	9 440,00	9 440,00	8 720,00	92,37
	dotacja celowa na pomoc materialną dla uczniów o charakterze socjalnym	0,00	9 440,00	9 440,00	9 440,00	8 720,00	92,37
855	Rodzina	11 676 109,00	739 203,00	12 415 312,00	12 415 312,00	12 365 550,01	99,60
	dotacja celowa na świadczenia rodzinne, świadczenia z funduszu alimentacyjnego i zasiłki dla opiekunów	2 728 814,00	405 186,00	3 134 000,00	3 134 000,00	3 111 777,62	99,29
	dotacja celowa na realizację zadań z zakresu wsparcia kobiet i rodzin w zakresie dostępu do instrumentów polityki na rzecz rodziny	4 120,00	4 120,00	8 240,00	8 240,00	8 240,00	100,00
	dotacja celowa na zadanie: Pomoc Państwa w wychowaniu dzieci	8 543 600,00	307 665,00	8 851 265,00	8 851 265,00	8 851 170,54	100,00

	dotacja celowa na zadanie wspieranie rodziny	319 000,00	10 850,00	329 850,00	327 360,00	99,25
	dotacja celowa na opłacanie i refundację składek na ubezpieczenie zdrowotne z budżetu państwa za osoby uprawnione	18 975,00	9 425,00	28 400,00	27 414,93	96,53
	dotacje na realizację zadania "Karta Dużej Rodziny"	0,00	257,00	257,00	212,71	82,77
	dochody z tytułu zwrotu nienależnie pobranych świadczeń rodzinnych i świadczeń z funduszu alimentacyjnego za lata ubiegłe oraz zwrotu składek na ubezpieczenie społeczne i zdrowotne za lata ubiegłe	60 000,00	0,00	60 000,00	9 879,95	16,47
	dochody związane z realizacją zadań z zakresu wspierania rodziny	1 600,00	0,00	1 600,00	0,00	0,00
	dochody należne gminie ze zwrotu z tytułu wypłaconych zaliczek alimentacyjnych i świadczeń z funduszu alimentacyjnego	0,00	0,00	0,00	27 794,26	0,00
	środki z Funduszu Pracy na realizację "Programu Asystent Rodziny na 2020 rok"	0,00	1 700,00	1 700,00	1 700,00	100,00
900	Gospodarka komunalna i ochrona środowiska	1 099 042,00	416 583,00	1 515 625,00	1 080 610,86	71,30

	wplywy z opłat za odbiór odpadów komunalnych	1 023 042,00	408 000,00	1 431 042,00	1 057 757,45	73,92
	wplywy z kosztów upomnień	4 000,00	5 000,00	9 000,00	7 252,47	80,58
	odsetki za zwłokę z tytułu opłat za odbiór odpadów komunalnych	2 000,00	500,00	2 500,00	1 664,56	66,58
	wplywy z różnych dochodów	0,00	1 958,00	1 958,00	1 957,91	100,00
	wplywy z odsetek	0,00	0,00	0,00	12,16	0,00
	wplywy z refektur	0,00	1 125,00	1 125,00	1 349,48	119,95
	wplywy z opłat za korzystanie ze środowiska	70 000,00	0,00	70 000,00	10 616,83	15,17
926	Kultura fizyczna i sport	95 000,00	0,00	95 000,00	96 477,38	101,56
	wplywy z odsetek	0,00	0,00	0,00	100,53	0,00
	wplywy z wpłat GOSiR-u	95 000,00	0,00	95 000,00	96 376,85	101,45
II	Dochody majątkowe	4 390 198,65	-2 618 154,38	1 772 044,27	2 938 992,47	165,85
010	Rolnictwo i łowiectwo	0,00	0,00	0,00	682,80	0,00
	wplywy ze sprzedaży mienia komunalnego	0,00	0,00	0,00	682,80	0,00
600	Transport i łączność	1 085 000,00	-801 073,88	283 926,12	1 180 528,32	415,79

	dofinansowanie z Funduszu Dróg Samorządowych zadania pn. Przebudowa drogi gminnej w Turowie- ul. Południowa, gmina Olsztyn	750 000,00	-750 000,00	0,00	0,00	0,00	0,00
	dofinansowanie z Funduszu Dróg Samorządowych zadania pn. Remont dróg gminnych w Skrajnicy	335 000,00	-335 000,00	0,00	0,00	0,00	0,00
	dofinansowanie z Funduszu Dróg Samorządowych zadania pn. Przebudowa drogi gminnej w Turowie- ul. Południowa, gmina Olsztyn	0,00	0,00	0,00	0,00	896 602,20	0,00
	środki na dofinansowanie przez Powiat częstochowski zadania pn. Przebudowa drogi powiatowej nr 1065 S - Połączenie ścieżek rowerowych ul. Kuhna w miejscowości Olsztyn	0,00	68 000,00	68 000,00	68 000,00	68 000,00	100,00
	środki na dofinansowanie przez Fundusz Ochrony Gruntów Rolnych i Leśnych zadania pn. Modernizacja drogi dojazdowej do gruntów rolnych – droga Zrębice, ulica Leśna	0,00	215 926,12	215 926,12	215 926,12	215 926,12	100,00
630	Turystyka	0,00	9 000,00	9 000,00	9 000,00	9 000,00	100,00
	wpływy z darowizny na zakup rzeźby	0,00	9 000,00	9 000,00	9 000,00	9 000,00	100,00

700	Gospodarka mieszkaniowa	1 500 000,00	-1 000 000,00	500 000,00	134 663,20	26,93
	wpływy ze sprzedaży mienia komunalnego	1 500 000,00	-1 000 000,00	500 000,00	134 663,20	26,93
754	Bezpieczeństwo publiczne i ochrona przeciwpożarowa	271 817,22	-231 817,22	40 000,00	35 000,00	87,50
	wpływy z darowizny na zakup samochodu dla OSP Turów	0,00	40 000,00	40 000,00	35 000,00	87,50
	Dofinansowanie z Regionalnego Programu Operacyjnego zadania pn. "Termomodernizacja budynków użyteczności publicznej w gminie Olsztyn - budynku OSP w Zrębicach oraz OSP w Przymitowicach"	271 817,22	-271 817,22	0,00	0,00	0,00
758	Różne rozliczenia	0,00	879 118,15	879 118,15	1 519 118,15	172,80
	zwiększenie planu dotacji celowych, pochodzących z rezerwy celowej budżetu państwa (część 83, poz.51), przeznaczone jest na zwrot części wydatków wykonanych w ramach funduszu sołectkiego w 2019 roku.	0,00	9 790,15	9 790,15	9 790,15	100,00
	środki Rządowego Funduszu Inwestycji Lokalnych	0,00	869 328,00	869 328,00	1 509 328,00	173,62

801	Oświata i wychowanie	700 000,00	-700 000,00	0,00	0,00	0,00
	środki z Regionalnego Programu Operacyjnego zadanie pn. " Rozbudowa budynku Szkoły Podstawowej w Turowie o oddział przedszkolny"	700 000,00	-700 000,00	0,00	0,00	0,00
900	Gospodarka komunalna i ochrona środowiska	833 381,43	-773 381,43	60 000,00	60 000,00	100,00
	środki otrzymane z Województwa Śląskiego w ramach konkursu: „Przedsięwzięć inicjatyw lokalnych”	60 000,00	0,00	60 000,00	60 000,00	100,00
	środki z Regionalnego Programu Operacyjnego na zadanie pn. " OZE w budynekach użyteczności publicznej na terenie gminy Olsztyn"	773 381,43	-773 381,43	0,00	0,00	0,00
	OGÓLEM DOCHODY	45 915 592,65	-1 250 852,54	44 664 740,11	44 419 591,17	99,45

KWOTA DOCHODÓW DO ODPROWADZENIA DO BUDŻETU PAŃSTWA W 2020 ROKU

Dział	Rozdział	Nazwa	Planowana kwota dochodów do odprowadzenia do budżetu państwa	Wykonanie w zł	wykonanie w %
750		Administracja publiczna	236,00	294,50	124,79
	75011	Urzędy wojewódzkie	236,00	294,50	124,79
855		Rodzina	40 035,00	40 982,82	102,37
	85502	Świadczenia rodzinne, świadczenia z funduszu alimentacyjnego oraz składki na ubezpieczenia emerytalne i rentowe z ubezpieczenia społecznego	40 000,00	40 982,82	102,46
	85503	Karta Dużej Rodziny	35,00	0,00	0,00
Ogółem			40 271,00	41 277,32	102,50

DOTACJE CELOWE NA ZADANIA ZLECONE Z ZAKRESU ADMINISTRACJI RZĄDOWEJ W 2020 ROKU

Dział	Rozdział	Treść	Plan na 01.01.2020 r.	Zmiany w planie	Plan po zmianach	Wykonanie	% wykonania
1	2	3	4	5	6	7	8
010		Rolnictwo i łowiectwo	0,00	82 702,48	82 702,48	82 702,48	100,00
	01095	Pozostała działalność	0,00	82 702,48	82 702,48	82 702,48	100,00
750		Administracja publiczna	36 922,00	45 861,70	82 783,70	72 886,47	88,04
	75011	Urzędy wojewódzkie	36 922,00	20 536,70	57 458,70	53 564,48	93,22
	75056	Spis powszechny i inne	0,00	25 325,00	25 325,00	19 321,99	76,30
751		Urzędy naczelnych organów władzy państwowej, kontroli i ochrony prawa oraz sądownictwa	1 687,00	73 376,00	75 063,00	69 067,75	92,01

	75101	Urzędy naczelnych organów władzy państwowej, kontroli i ochrony prawa	1 687,00	0,00	1 687,00	1 687,00	100,00
	75107	Wybory na Prezydenta Rzeczypospolitej Polskiej	0,00	66 937,00	66 937,00	66 578,53	99,46
	75109	Wybory do rad gmin, rad powiatów i sejmików województw, wybory wójtów, burmistrzów i prezydentów miast oraz referenda gminne, powiatowe i wojewódzkie	0,00	6 439,00	6 439,00	802,22	12,46
752		Obrona narodowa	800,00	0,00	800,00	501,00	62,63
	75212	Pozostałe wydatki obronne	800,00	0,00	800,00	501,00	62,63
801		Oświata i wychowanie	0,00	70 462,92	70 462,92	68 502,68	97,22
	80153	Zapewnienie uczniom prawa do bezpłatnego dostępu do podręczników, materiałów edukacyjnych lub materiałów ćwiczeniowych	0,00	70 462,92	70 462,92	68 502,68	97,22
852		Pomoc społeczna	0,00	110,31	110,31	0,00	0,00
	85215	Dodatki mieszkaniowe	0,00	110,31	110,31	0,00	0,00

855	Rodzina	11 614 509,00	737 503,00	12 352 012,00	12 326 175,80	99,79
85501	Świadczenia wychowawcze	8 543 600,00	307 665,00	8 851 265,00	8 851 170,54	100,00
85502	Świadczenia rodzinne, świadczenia z funduszu alimentacyjnego oraz składki na ubezpieczenia emerytalne i rentowe z ubezpieczenia społecznego	2 732 934,00	409 306,00	3 142 240,00	3 120 017,62	99,29
85503	Karta Dużej Rodziny	0,00	257,00	257,00	212,71	82,77
85504	Wspieranie rodziny	319 000,00	10 850,00	329 850,00	327 360,00	99,25
85513	Składki na ubezpieczenie zdrowotne opłacane za osoby pobierające niektóre świadczenia rodzinne, zgodnie z przepisami ustawy o świadczeniach rodzinnych oraz za osoby pobierające zasiłki dla opiekunów, zgodnie z przepisami ustawy z dnia 4 kwietnia 2014 r. o ustaleniu i wypłacie zasiłków dla opiekunów	18 975,00	9 425,00	28 400,00	27 414,93	96,53
	Ogółem	11 653 918,00	1 010 016,41	12 663 934,41	12 619 836,18	99,65

WYDATKI NA REALIZACJĘ ZADAŃ ZLECONYCH Z ZAKRESU ADMINISTRACJI RZĄDOWEJ W 2020 ROKU

Dział	Rozdział	Treść	Plan na 01.01.2020 r.	Zmiany w planie	Plan po zmianach	Wykonanie	% wykonania
1	2	3	4	5	6	7	8
010		Rolnictwo i łowiectwo	0,00	82 702,48	82 702,48	82 702,48	100,00
	01095	Pozostała działalność	0,00	82 702,48	82 702,48	82 702,48	100,00
750		Administracja publiczna	36 922,00	45 861,70	82 783,70	72 886,47	88,04
	75011	Urzędy wojewódzkie	36 922,00	20 536,70	57 458,70	53 564,48	93,22
	75056	Spis powszechny i inne	0,00	25 325,00	25 325,00	19 321,99	76,30
751		Urzędy naczelnych organów władzy państwowej, kontroli i ochrony prawa oraz sądownictwa	1 687,00	73 376,00	75 063,00	69 067,75	92,01
	75101	Urzędy naczelnych organów władzy państwowej, kontroli i ochrony prawa	1 687,00	0,00	1 687,00	1 687,00	100,00
	75107	Wybory na Prezydenta Rzeczypospolitej Polskiej	0,00	66 937,00	66 937,00	66 578,53	99,46

	75109	Wybory do rad gmin, rad powiatów i sejmików województw, wybory wójtów, burmistrzów i prezydentów miast oraz referenda gminne, powiatowe i wojewódzkie	0,00	6 439,00	6 439,00	802,22	12,46
752		Obrona narodowa	800,00	0,00	800,00	501,00	62,63
	75212	Pozostałe wydatki obronne	800,00	0,00	800,00	501,00	62,63
801		Oświata i wychowanie	0,00	70 462,92	70 462,92	68 502,68	97,22
	80153	Zapewnienie uczniom prawa do bezpłatnego dostępu do podręczników, materiałów edukacyjnych lub materiałów ćwiczeniowych	0,00	70 462,92	70 462,92	68 502,68	97,22
852		Pomoc społeczna	0,00	110,31	110,31	0,00	0,00
	85215	Dodatki mieszkaniowe	0,00	110,31	110,31	0,00	0,00
855		Rodzina	11 614 509,00	737 503,00	12 352 012,00	12 326 175,80	99,79
	85501	Świadczenia wychowawcze	8 543 600,00	307 665,00	8 851 265,00	8 851 170,54	100,00
	85502	Świadczenia rodzinne, świadczenia z funduszu alimentacyjnego oraz składki na ubezpieczenia emerytalne i rentowe z ubezpieczenia społecznego	2 732 934,00	409 306,00	3 142 240,00	3 120 017,62	99,29

85503	Karta Dużej Rodziny	0,00	257,00	257,00	212,71	82,77
85504	Wspieranie rodziny	319 000,00	10 850,00	329 850,00	327 360,00	99,25
85513	Składki na ubezpieczenie zdrowotne opłacane za osoby pobierające niektóre świadczenia rodzinne, zgodnie z przepisami ustawy o świadczeniach rodzinnych oraz za osoby pobierające zasiłki dla opiekunów, zgodnie z przepisami ustawy z dnia 4 kwietnia 2014 r. o ustaleniu i wypłacie zasiłków dla opiekunów	18 975,00	9 425,00	28 400,00	27 414,93	96,53
Ogółem		11 653 918,00	1 010 016,41	12 663 934,41	12 619 836,18	99,65

DOTACJE CELOWE NA BIEŻĄCE ZADANIA WŁASNE W 2020 ROKU

Dział	Rozdział	Treść	Plan na 01.01.2020 r.	Zmiany w planie	Plan po zmianach	Wykonanie	% wykonania
1	2	3	4	5	6	7	8
758		Różne rozliczenia	0,00	88 255,78	88 255,78	88 255,78	100,00
	75814	Różne rozliczenia finansowe	0,00	88 255,78	88 255,78	88 255,78	100,00
801		Oświata i wychowanie	267 282,00	984,00	268 266,00	268 266,00	100,00
	80103	Oddziały przedszkolne w szkołach podstawowych	90 531,00	984,00	91 515,00	91 515,00	100,00
	80104	Przedszkola	171 003,00	0,00	171 003,00	171 003,00	100,00
	80149	Realizacja zadań wymagających stosowania specjalnej organizacji nauki i metod pracy dla dzieci w przedszkolach, oddziałach przedszkolnych w szkołach podstawowych i innych formach wychowania przedszkolnego	5 748,00	0,00	5 748,00	5 748,00	100,00
852		Pomoc społeczna	253 622,00	82 681,00	336 303,00	317 118,63	94,30

85213	Składki na ubezpieczenie zdrowotne opłacane za osoby pobierające niektóre świadczenia z pomocy społecznej oraz za osoby uczestniczące w zajęciach w centrum integracji społecznej	13 083,00	1 736,00	14 819,00	14 217,82	95,94
85214	Zasiłki okresowe, celowe i pomoc w naturze oraz składki na ubezpieczenia emerytalne i rentowe	29 809,00	4 191,00	34 000,00	33 959,14	99,88
85216	Zasiłki stałe	113 856,00	49 532,00	163 388,00	163 156,65	99,86
85219	Ośrodki pomocy społecznej	83 125,00	5 894,00	89 019,00	87 785,02	98,61
85230	Pomoc w zakresie dożywiania	13 749,00	4 251,00	18 000,00	18 000,00	100,00
85295	Pozostała działalność	0,00	17 077,00	17 077,00	0,00	0,00
854	Edukacyjna opieka wychowawcza	0,00	9 440,00	9 440,00	8 720,00	92,37
85415	Pomoc materialna dla uczniów o charakterze socjalnym	0,00	9 440,00	9 440,00	8 720,00	92,37
	Ogółem	520 904,00	181 360,78	702 264,78	682 360,41	97,17

REALIZACJA WYDATKÓW Z DOTACJI CELOWYCH NA ZADANIA BIEŻĄCE WŁASNE W 2020 ROKU

Dział	Rozdział	Treść	Plan na 01.01.2020 r.	Zmiany w planie	Plan po zmianach	Wykonanie	% wykonania
1	2	3	4	5	6	7	8
801		Oświata i wychowanie	267 282,00	984,00	268 266,00	268 266,00	100,00
	80103	Oddziały przedszkolne w szkołach podstawowych	90 531,00	984,00	91 515,00	91 515,00	100,00
	80104	Przedszkola	171 003,00	0,00	171 003,00	171 003,00	100,00
	80149	Realizacja zadań wymagających stosowania specjalnej organizacji nauki i metod pracy dla dzieci w przedszkolach, oddziałach przedszkolnych w szkołach podstawowych i innych formach wychowania przedszkolnego	5 748,00	0,00	5 748,00	5 748,00	100,00
852		Pomoc społeczna	253 622,00	82 681,00	336 303,00	317 118,63	94,30
	85213	Składki na ubezpieczenie zdrowotne opłacane za osoby pobierające niektóre świadczenia z pomocy społecznej oraz za osoby uczestniczące w zajęciach w centrum integracji społecznej	13 083,00	1 736,00	14 819,00	14 217,82	95,94

	85214	Zasiłki okresowe, celowe i pomoc w naturze oraz składki na ubezpieczenia emerytalne i rentowe	29 809,00	4 191,00	34 000,00	33 959,14	99,88
	85216	Zasiłki stałe	113 856,00	49 532,00	163 388,00	163 156,65	99,86
	85219	Ośrodki pomocy społecznej	83 125,00	5 894,00	89 019,00	87 785,02	98,61
	85230	Pomoc w zakresie dożywiania	13 749,00	4 251,00	18 000,00	18 000,00	100,00
	85295	Pozostała działalność	0,00	17 077,00	17 077,00	0,00	0,00
854		Edukacyjna opieka wychowawcza	0,00	9 440,00	9 440,00	8 720,00	92,37
	85415	Pomoc materialna dla uczniów o charakterze socjalnym	0,00	9 440,00	9 440,00	8 720,00	92,37
		Ogółem	520 904,00	93 105,00	614 009,00	594 104,63	96,76

DOTACJE CELOWE NA ZADANIA BIEŻĄCE REALIZOWANE NA PODSTAWIE POROZUMIENI W 2020 ROKU

Dział	Rozdział	Treść	Plan na 01.01.2020 r.	Zmiany w planie	Plan po zmianach	Wykonanie	% wykonania
1	2	3	4	5	6	7	8
710		Działalność usługowa	20 000,00	0,00	20 000,00	20 000,00	100,00
	71035	Cmentarze	20 000,00	0,00	20 000,00	20 000,00	100,00
Ogółem			20 000,00	0,00	20 000,00	20 000,00	100,00

WYDATKI NA ZADANIA BIEŻĄCE REALIZOWANE NA PODSTAWIE POROZUMIENI W 2020 ROKU

Dział	Rozdział	Treść	Plan na 01.01.2020 r.	Zmiany w planie	Plan po zmianach	Wykonanie	% wykonania
1	2	3	4	5	6	7	8
710		Działalność usługowa	20 000,00	0,00	20 000,00	20 000,00	100,00
	71035	Cmentarze	20 000,00	0,00	20 000,00	20 000,00	100,00
		Ogółem	20 000,00	0,00	20 000,00	20 000,00	100,00

ZESTAWIENIE OTRZYMANÝCH DOTACJI W 2020 ROKU

Rodzaj dotacji	Plan na 01.01.2020 r.	Zmiany w planie	Plan po zmianach	wykonanie	% wykonania
	2	3	4	5	6
dotacje na zadania własne	520 904,00	181 360,78	702 264,78	682 360,41	97,17
dotacje na zadania zlecone	11 653 918,00	1 010 016,41	12 663 934,41	12 619 836,18	99,65
dotacje na zadania realizowane na porozumień	20 000,00	0,00	20 000,00	20 000,00	100,00
Ogółem dotacje	12 194 822,00	1 191 377,19	13 386 199,19	13 322 196,59	99,52

ZESTAWIENIE WYDATKÓW Z DOTACJI W 2020 ROKU

Rodzaj dotacji	Plan na 01.01.2020 r.	Zmiany w planie	Plan po zmianach	wykonanie	% wykonania
	2	3	4	5	6
dotacje na zadania własne	520 904,00	93 105,00	614 009,00	594 104,63	96,76
dotacje na zadania zlecone	11 653 918,00	1 010 016,41	12 663 934,41	12 619 836,18	99,65
dotacje na zadania realizowane na porozumień	20 000,00	0,00	20 000,00	20 000,00	100,00
Ogółem dotacje	12 194 822,00	1 103 121,41	13 297 943,41	13 233 940,81	99,52

DOTACJE UDZIELONE Z BUDŻETU PAŃSTWA W 2020 ROKU WG ZADAŃ

Dział	Rozdział	Nazwa zadania	Plan	wykonanie	w tym:		% wykonania
					dochody bieżące	dochody majątkowe	
1	2	3	4	5	6	7	8
600	60004	dofinansowanie z Funduszu rozwoju przewozów autobusowych o charakterze użyteczności publicznej (FRPA)	47 229,00	39 492,25	39 492,25	0,00	83,62
600	60016	dofinansowanie z Funduszu Dróg Samorządowych zadania pn. Przebudowa drogi gminnej w Turowie- ul. Południowa, gmina Olsztyn	0,00	896 602,20	0,00	896 602,20	0,00
758	75816	środki Rządowego Funduszu Inwestycji Lokalnych	869 328,00	1 509 328,00	0,00	1 509 328,00	173,62
Ogółem dotacje			916 557,00	2 445 422,45	39 492,25	2 405 930,20	266,81

DOTACJE UDZIELONE Z INNYCH ŹRÓDEŁ W 2020 ROKU WG ZADAŃ

Dział	Rozdział	Nazwa zadania	Plan	wykonanie	w tym:		% wykonania
					dochody bieżące	dochody majątkowe	
1	2	3	4	5	6	7	8
600	60014	środki na dofinansowanie przez Powiat częstochowski zadania pn. Przebudowa drogi powiatowej nr 1065 S - Połączenie ścieżek rowerowych ul. Kuhna w miejscowości Olsztyn	68 000,00	68 000,00	0,00	68 000,00	100,00
600	60017	środki na dofinansowanie przez Fundusz Ochrony Gruntów Rolnych i Leśnych zadania pn. Modernizacja drogi dojazdowej do gruntów rolnych – droga Zrębice, ulica Leśna	215 926,12	215 926,12	0,00	215 926,12	100,00
900	90095	środki otrzymane z Województwa Śląskiego w ramach konkursu: „Przedsięwzięć inicjatyw lokalnych”	60 000,00	60 000,00	0,00	60 000,00	100,00
Ogółem dotacje			343 926,12	343 926,12	0,00	343 926,12	100,00

DOCHODY I WYDATKI W RAMACH RZĄDOWEGO FUNDUSZU INWESTYCYJ LOKALNYCH W 2020 ROKU

Docho		Wydatki w ramach Rządowego Funduszu Inwestycji Lokalnych										
Dział	Rozdział	Nazwa	Plan na 2020 rok	Docho	Dział	Rozdział	Nazwa	Plan na 2020 rok	z tego			w tym:
									Wydatki majątkowe ogółem	Wydatki w ramach Rządowego Funduszu Inwestycji Lokalnych	Wykonane ogółem	
758		Różne rozliczenia	869 328,00	1 509 328,00	600		Transport i łączność	1 000,00	1 000,00	0,00	0,00	Wydatki w ramach Rządowego Funduszu Inwestycji Lokalnych
	75816	Wpływy do rozliczenia	869 328,00	1 509 328,00		60016	Drogi publiczne gminne	1 000,00	1 000,00	0,00	0,00	
		Ogółem	869 328,00	1 509 328,00			Ogółem	1 000,00	1 000,00	0,00	0,00	

Załącznik Nr 19 do Załącznika Nr 1

REALIZACJA WYDATKÓW BUDŻETU GMINY OLSZTYN NA DZIEŃ 31.12.2020 R.

Dział	Rozdział	Nazwa	Wykonanie na 31.12.2020 r.	z tego:											z tego:	
				6	7	Wydatki jednostek budżetowych		Dotacje na zadania bieżące	Świadczenia na rzecz osób fizycznych	Wydatki na programy finansowane z udziałem środków o których mowa w art. 5 ust. 1 pkt 2 i 3	Wydatki z tytułu gwarancji i poręczeń	Wydatki na obsługę długu	Wydatki majątkowe	Inwestycje i zakupy inwestycyjne	w tym:	
						Wydatki związane z realizacją zadań statutowych	Wydatki z tytułu gwarancji i poręczeń									na programy finansowane z udziałem środków o których mowa w art. 5 ust. 1 pkt 2 i 3
1	2	4	5	6	7	8	9	10	11	12	13	14	15	16		
010		Rolnictwo i łowiectwo	85 687,88	85 687,88	0,00	85 687,88	0,00	0,00	0,00	0,00	0,00	0,00	0,00	0,00		
	01030	Izby Rolnicze	1 917,40	1 917,40		1 917,40										
	01095	Pozostałe działalności	83 770,48	83 770,48		83 770,48	0,00	0,00				0,00				
020		Leśnictwo	51 973,67	51 973,67	0,00	51 973,67	0,00	0,00	0,00	0,00	0,00	0,00	0,00	0,00		
	02095	Pozostałe działalność	51 973,67	51 973,67		51 973,67										
600		Transport i łączność	5 828 067,18	3 725 049,17	13 708,76	2 488 921,27	1 222 419,14	0,00	0,00	0,00	0,00	2 103 008,01	2 103 008,01	0,00		
	60004	Lokalny transport zbiorowy	1 327 191,64	1 327 191,64	3 200,00	101 572,50	1 222 419,14									
	60011	Drogi publiczne krajowe	6 050,75	6 050,75		6 050,75										
	60014	Drogi publiczne powiatowe	565 571,54	9 170,43		9 170,43						556 401,11	556 401,11			
	60016	Drogi publiczne gminne	3 548 323,79	2 362 636,35	10 508,76	2 372 127,59						1 165 687,44	1 165 687,44			
	60017	Drogi wewnętrzne	380 919,46									380 919,46	380 919,46			
630		Turystyka	263 040,94	245 040,94	14 800,37	230 240,57	0,00	0,00	0,00	0,00	0,00	18 000,00	18 000,00	0,00		

63095	Pozostała działalność	263 040,84	246 040,94	14 800,37	230 240,57				0,00					18 000,00	18 000,00		
700	Gospodarka mieszkaniowa	505 835,42	416 089,17	0,00	416 089,17	0,00	0,00	0,00	0,00	0,00	0,00	0,00	0,00	89 446,25	89 446,25	0,00	0,00
70005	Gospodarka gruntami i nieruchomościami	505 835,42	416 089,17	0,00	416 089,17									89 446,25	89 446,25		
710	Działalność usługowa	89 219,76	88 219,76	5 650,00	83 569,76	0,00	0,00	0,00	0,00	0,00	0,00	0,00	0,00	0,00	0,00	0,00	0,00
71004	Plany zagospodarowania przestrzennego	67 797,76	67 797,76	5 650,00	62 147,76												
71035	Opłaty	21 422,00	21 422,00		21 422,00												
750	Administracja publiczna	3 710 917,26	3 710 917,26	2 582 795,81	786 678,73	36 138,45	205 104,27	0,00	0,00	0,00	0,00	0,00	0,00	0,00	0,00	0,00	0,00
75011	Urzędy wojewódzkie	135 829,81	135 829,81	129 316,85	6 512,96												
75022	Rady gmin (miast i miast na prawach powiatu)	176 330,51	176 330,51	0,00	8 809,48		167 521,03							0,00	0,00		
75023	Urzędy gmin (miast i miast na prawach powiatu)	3 266 147,69	3 266 147,69	2 553 478,96	709 921,49		2 747,24							0,00	0,00		0,00
75056	Spis powszechny i inne	19 321,99	19 321,99		985,99		18 336,00										
75075	Promocja jednostek samorządu terytorialnego	60 648,81	60 648,81		60 648,81												
75095	Pozostała działalność	52 638,45	52 638,45		0,00	36 138,45	16 500,00										
751	Urzędy naczelnych organów władzy państwowej, kontroli i ochrony prawa oraz sądownictwa	69 087,75	69 087,75	19 102,87	9 714,88	0,00	40 250,00	0,00	0,00	0,00	0,00	0,00	0,00	0,00	0,00	0,00	0,00
75101	Urzędy naczelnych organów władzy państwowej, kontroli i ochrony prawa	1 687,00	1 687,00	955,01	731,99												

75107	Wybory Prezydenta Rzeczypospolitej Polskiej	66 578,53	66 578,53	18 147,86	8 180,67	40 250,00												
75109	Wybory do rad gmin, rad powiatów i sejmików wojewodztw - wybory prezydentów miast oraz referenda gminne, powiatowe i wojewódzkie	802,22	802,22	0,00	802,22													
752	Obrona narodowa	501,00	501,00	0,00	501,00	0,00	0,00	0,00	0,00	0,00	0,00	0,00	0,00	0,00	0,00	0,00	0,00	0,00
75212	Pozostałe wydatki obronne	501,00	501,00		501,00													
754	Bezpieczeństwo publiczne i ochrona przeciwpożarowa	950 461,06	493 472,33	40 697,54	356 395,17	58 759,98	37 618,64	0,00	0,00	0,00	0,00	456 989,53	456 989,53	0,00	0,00	456 989,53	456 989,53	0,00
75412	Ochotnicze straże pożarne	887 148,05	430 159,33	40 697,54	301 254,47	58 759,98	29 447,34					456 989,53	456 989,53					0,00
75414	Obrona cywilna	5 122,04	5 122,64		5 122,64													
75421	Zarządzanie kryzysowe	58 190,36	58 190,36		50 018,06		8 171,30											
757	Obsługa długu publicznego	133 648,14	133 648,14	0,00	0,00	0,00	0,00	0,00	0,00	0,00	133 648,14	0,00	0,00	0,00	0,00	0,00	0,00	0,00

75202	Obsługa papierów wartościowych, kredytów i pożyczek oraz innych zobowiązań jednostek samorządu terytorialnego zaliczanych do tytułu dłużnego - kredyty i pożyczki	133 648,14	133 648,14															
758	Różne rozliczenia	28 456,45	28 456,45	0,00	28 456,45	0,00	0,00	0,00	0,00	0,00	0,00	0,00	0,00	0,00				
75814	Różne rozliczenia finansowe	28 456,45	28 456,45		28 456,45													
801	Oświata i wychowanie	10 610 156,88	9 799 138,90	7 801 293,78	1 555 282,99	35 671,60	294 050,53	112 840,00	0,00	811 017,98	0,00	811 017,98	0,00	0,00				0,00
80101	Szkoły podstawowe	7 703 299,57	6 934 880,59	5 785 179,76	833 232,13		203 628,70	112 840,00		768 418,98		768 418,98						0,00
80103	Oddziały przedszkolne w szkołach podstawowych	410 313,37	410 313,37	374 902,73	15 416,68		19 993,76											
80104	Przedszkola	1 243 570,45	1 243 570,45	952 025,50	247 179,42		44 365,53			0,00		0,00						0,00
80106	Inne formy wychowania przedszkolnego	2 897,08	2 897,08		2 897,08													
80113	Dowodzenie uczniw do szkół	125 129,03	125 129,03	3 467,33	121 661,70													
80146	Dokształcanie i doskonalenie nauczycieli	10 660,27	10 660,27		10 660,27													
80148	Słownki szkolne i przedszkolne	453 287,23	453 287,23	309 911,11	142 556,26		817,86											0,00

80149	Realizacja zadań wymagających stosowania specjalnej organizacji nauki i metod pracy dla dzieci w przedszkolach, oddziałach przedszkolnych w szkołach podstawowych i innych formach nauczania przedszkolnego	55 998,33	55 998,33	44 741,92	6 836,81	4 419,60										42 599,00	
80150	Realizacja zadań wymagających stosowania specjalnej organizacji nauki i metod pracy dla dzieci i młodzieży w szkołach podstawowych	407 541,10	364 942,10	331 065,43	13 051,59	20 025,08										42 599,00	
80153	Zapewnienie uczniom prawa do bezpłatnego dostępu do podręczników, materiałów edukacyjnych lub materiałów ćwiczeniowych	68 789,65	68 789,65		68 789,65												
80195	Pozostała działalność	128 670,80	128 670,80		92 999,20	35 671,60	0,00	0,00	0,00								
851	Ochrona zdrowia	162 971,21	162 971,21	22 706,75	96 764,46	43 500,00	0,00	0,00	0,00	0,00					0,00		
85153	Zwalczanie narkomanii	500,00	500,00	0,00	500,00												
85154	Przeciwdziałanie alkoholizmowi	153 971,21	153 971,21	22 706,75	96 264,46	35 000,00											
85195	Pozostała działalność	8 500,00	8 500,00		0,00	8 500,00											
852	Pomoc społeczna	1 061 076,03	1 061 076,03	402 017,44	359 672,67	0,00	299 385,92	0,00	0,00	0,00					0,00		

85202	Domy pomocy społecznej	270 561,04	270 561,04		270 561,04								
85205	Zadania w zakresie przeciwdziałania przemoc w rodzinie	1 000,00	1 000,00		1 000,00								
85213	Składki na ubezpieczenie zdrowotne opłacane za osoby pobierające niektóre świadczenia z pomocy społecznej oraz za osoby uczęszczające w zajęciach w centrum integracji społecznej	14 217,82	14 217,82		14 217,82								
85214	Zasłki okresowe, celowe i pomoc w naturze oraz składki na ubezpieczenia emerytalne i rentowe	130 408,01	130 408,01	0,00	130 408,01								
85215	Dodatki mieszkaniowe	0,00	0,00	0,00	0,00								
85216	Zasłki stałe	163 156,65	163 156,65	0,00	163 156,65								
85219	Ośrodki pomocy społecznej	376 909,79	376 909,79	363 307,13	22 831,90				0,00				0,00
85230	Pomoc w zakresie dożywiania	31 087,56	31 087,56		31 087,56				0,00				
85295	Pozostała działalność	73 735,16	73 735,16	48 710,31	19 974,35	0,00			0,00				
854	Edukacyjna opieka wychowawcza	18 300,00	18 300,00	0,00	0,00	0,00			0,00				0,00
85415	Pomoc materialna dla uczniów o charakterze socjalnym	10 900,00	10 900,00		0,00								
85416	Pomoc materialna dla uczniów o charakterze motywacyjnym	7 400,00	7 400,00		7 400,00								
855	Rodzina	12 425 889,02	12 425 889,02	365 594,65	121 936,41	0,00			0,00				0,00

85501	Świadczenia wychowawcze	8 851 170,54	8 851 170,54	62 253,46	12 345,26	8 776 571,82													
85502	Świadczenia rodzinne, świadczenia z funduszu alimentacyjnego oraz składki na ubezpieczenia emerytalne i rentowe z ubezpieczenia społecznego	3 135 518,46	3 135 518,46	259 637,60	33 094,72	2 842 886,14													
85503	Karta Dużej Rodziny	212,71	212,71		212,71														
85504	Wspieranie rodziny	367 265,01	367 265,01	43 803,59	4 561,42	318 900,00													
85508	Rodziny zastępcze	16 510,63	16 510,63		16 510,63														
85510	Działalność placówek opiekuńczo-wychowawczych	27 796,74	27 796,74		27 796,74														
85513	Składki na ubezpieczenie zdrowotne opłacane za osoby pobierające niektóre świadczenia rodzinne, zgodnie z przepisami ustawy o świadczeniach rodzinnych oraz za osoby pobierające zasiłki dla opiekunów, zgodnie z przepisami ustawy z dnia 4 kwietnia 2014 r. o ustaleniu i wypłacie zasiłków dla opiekunów	27 414,93	27 414,93		27 414,93	0,00													
900	Gospodarka komunalna i ochrona środowiska	2 609 241,98	2 424 906,98	68 621,99	2 302 283,99	54 000,00	184 336,00	184 336,00	0,00	0,00	0,00	0,00	0,00	0,00	0,00	0,00	0,00	0,00	0,00
90002	Gospodarka odpadami komunalnymi	1 529 839,73	1 529 839,73	68 621,99	1 461 217,74														
90005	Ochrona powietrza atmosferycznego i klimatu	60 000,00	54 000,00		0,00	54 000,00	6 000,00	6 000,00	0,00	0,00	0,00	0,00	0,00	0,00	0,00	0,00	0,00	0,00	0,00
90006	Ochrona gleby i wód podziemnych	458,00	458,00		458,00														

90015	Oświetlenie ulic, placów i dróg	575 218,54	485 800,54										89 418,00	89 418,00	0,00
90026	Pozostałe działania związane z gospodarką odpadami	0,00	0,00			0,00									
90095	Pozostała działalność	443 725,71	354 807,71	0,00		354 807,71							88 918,00	88 918,00	
921	Kultura i ochrona dziedzictwa narodowego	583 137,29	583 137,29	2 879,93		76 257,36	504 000,00	0,00	0,00	0,00	0,00	0,00	0,00	0,00	0,00
92109	Domy i ośrodki kultury, świetlice i kluby	331 743,67	331 743,67	514,28		21 229,39	310 000,00						0,00	0,00	
92116	Biblioteki	170 000,00	170 000,00				170 000,00								
92120	Ochrona zabytków i opieka nad zabytkami	18 154,95	18 154,95			3 154,95	15 000,00								
92195	Pozostała działalność	63 238,67	63 238,67	2 365,65		51 873,02	9 000,00						0,00	0,00	
925	Ogrody botaniczne i zoologiczne oraz naturalne obszary i obiekty chronionej przyrody	2 500,00	2 500,00	0,00		2 500,00	0,00	0,00	0,00	0,00	0,00	0,00	0,00	0,00	0,00
92503	Rezerwy i pomniki przyrody	2 500,00	2 500,00			2 500,00									
926	Kultura fizyczna	800 774,05	748 774,05	283 051,80		366 043,85	99 928,40	750,00	0,00	0,00	0,00	51 000,00	51 000,00	51 000,00	
92605	Zadania w zakresie kultury fizycznej	685 845,66	634 845,66	283 051,80		351 043,86		750,00				51 000,00	51 000,00	51 000,00	
92695	Pozostała działalność	114 928,39	114 928,39	0,00		14 999,99	99 928,40					0,00	0,00	0,00	

WYKONANIE WYDATKÓW WG DZIAŁÓW I ROZDZIAŁÓW NA DZIEŃ 31.12.2020 R.

Dział	Rozdział	Treść	Plan na 01.01.2020 r.	Zmiany planu	Plan po zmianach	Wykonanie	% wykonania
1	2	3	4	5	6	7	8
010		Rolnictwo i łowiectwo	4 000,00	82 770,75	86 770,75	85 687,88	98,75
	01030	Izby rolnicze	3 000,00	0,00	3 000,00	1 917,40	63,91
	01095	Pozostała działalność	1 000,00	82 770,75	83 770,75	83 770,48	100,00
020		Leśnictwo	80 000,00	-20 000,00	60 000,00	51 973,67	86,62
	02095	Pozostała działalność	80 000,00	-20 000,00	60 000,00	51 973,67	86,62
600		Transport i łączność	7 339 364,52	-1 122 997,78	6 216 366,74	5 828 057,18	93,75
	60004	Lokalny transport zbiorowy	1 340 000,00	45 000,00	1 385 000,00	1 327 191,64	95,83
	60011	Drogi publiczne krajowe	15 000,00	-6 000,00	9 000,00	6 050,75	67,23
	60014	Drogi publiczne powiatowe	520 000,00	73 000,00	593 000,00	565 571,54	95,37
	60016	Drogi publiczne gminne	5 464 364,52	-1 618 997,78	3 845 366,74	3 548 323,79	92,28
	60017	Drogi wewnętrzne	0,00	384 000,00	384 000,00	380 919,46	99,20
630		Turystyka	337 600,00	-49 000,00	288 600,00	263 040,94	91,14
	63095	Pozostała działalność	337 600,00	-49 000,00	288 600,00	263 040,94	91,14

700			Gospodarka mieszkaniowa	502 000,00	134 000,00	636 000,00	505 535,42	79,49
	70005		Gospodarka gruntami i nieruchomościami	502 000,00	134 000,00	636 000,00	505 535,42	79,49
710			Działalność usługowa	195 500,00	0,00	195 500,00	89 219,76	45,64
	71004		Plany zagospodarowania przestrzennego	167 500,00	0,00	167 500,00	67 797,76	40,48
	71035		Cmentarze	28 000,00	0,00	28 000,00	21 422,00	76,51
750			Administracja publiczna	4 524 926,80	47 861,70	4 572 788,50	3 710 917,26	81,15
	75011		Urzędy wojewódzkie	185 426,80	20 536,70	205 963,50	135 829,81	65,95
	75022		Rady gmin (miast i miast na prawach powiatu)	186 000,00	11 100,00	197 100,00	176 330,51	89,46
	75023		Urzędy gmin (miast i miast na prawach powiatu)	3 975 300,00	-11 100,00	3 964 200,00	3 266 147,69	82,39
	75056		Spis powszechny i inne	0,00	25 325,00	25 325,00	19 321,99	76,30
	75075		Promocja jednostek samorządu terytorialnego	100 000,00	0,00	100 000,00	60 648,81	60,65
	75095		Pozostała działalność	78 200,00	2 000,00	80 200,00	52 638,45	65,63
751			Urzędy naczelnych organów władzy państwowej, kontroli i ochrony prawa oraz sądownictwa	1 687,00	73 376,00	75 063,00	69 067,75	92,01

	75101	Urzędy naczelnych organów władzy państwowej, kontroli i ochrony prawa	1 687,00	0,00	1 687,00	1 687,00	100,00
	75107	Wybory Prezydenta Rzeczypospolitej Polskiej	0,00	66 937,00	66 937,00	66 578,53	99,46
	75109	Wybory do rad gmin, rad powiatów i sejmików województw, wybory wójtów, burmistrzów i prezydentów miast oraz referenda gminne, powiatowe i wojewódzkie	0,00	6 439,00	6 439,00	802,22	12,46
752		Obrona narodowa	800,00	0,00	800,00	501,00	62,63
	75212	Pozostałe wydatki obronne	800,00	0,00	800,00	501,00	62,63
754		Bezpieczeństwo publiczne i ochrona przeciwpożarowa	689 152,65	430 700,00	1 119 852,65	950 461,86	84,87
	75412	Ochotnicze Straże Pożarne	681 152,65	340 700,00	1 021 852,65	887 148,86	86,82
	75414	Obrona cywilna	8 000,00	0,00	8 000,00	5 122,64	64,03
	75421	Zarządzanie kryzysowe	0,00	90 000,00	90 000,00	58 190,36	64,66
757		Obsługa długu publicznego	220 000,00	-65 000,00	155 000,00	133 648,14	86,22

	75702	Obsługa papierów wartościowych, kredytów i pożyczek oraz innych zobowiązań jednostek samorządu terytorialnego zaliczanych do tytułu dłużnego - kredyty i pożyczki	220 000,00	-65 000,00	155 000,00	133 648,14	86,22
758		Różne rozliczenia	213 000,00	-90 000,00	123 000,00	28 456,45	23,14
	75814	Różne rozliczenia finansowe	38 000,00	0,00	38 000,00	28 456,45	74,89
	75818	Rezerwy ogólne i celowe	175 000,00	-90 000,00	85 000,00	0,00	0,00
801		Oświata i wychowanie	13 915 700,05	-889 580,50	13 026 119,55	10 610 156,88	81,45
	80101	Szkoły podstawowe	9 902 239,92	-880 523,04	9 021 716,88	7 703 299,57	85,39
	80103	Oddziały przedszkolne w szkołach podstawowych	528 728,60	26 263,68	554 992,28	410 313,37	73,93
	80104	Przedszkola	1 607 477,00	51 533,82	1 659 010,82	1 243 570,45	74,96
	80106	Inne formy wychowania przedszkolnego	8 000,00	0,00	8 000,00	2 897,08	36,21
	80113	Dowożenie uczniów do szkół	264 150,00	-105 000,00	159 150,00	125 129,03	78,62
	80146	Dokształcanie i doskonalenie zawodowe nauczycieli	47 088,00	-29 300,00	17 788,00	10 660,27	59,93

80148	Stołówki szkolne i przedszkolne	622 764,40	35 059,33	657 823,73	453 287,23	68,91
80149	Realizacja zadań wymagających stosowania specjalnej organizacji nauki i metod pracy dla dzieci w przedszkolach, oddziałach przedszkolnych w szkołach podstawowych i innych formach nauczania przedszkolnego	328 877,70	-58 623,27	270 254,43	55 998,33	20,72
80150	Realizacja zadań wymagających stosowania specjalnej organizacji nauki i metod pracy dla dzieci i młodzieży w szkołach podstawowych	476 375,23	1 187,49	477 562,72	407 541,10	85,34
80153	Zapewnienie uczniom prawa do bezpłatnego dostępu do podręczników, materiałów edukacyjnych lub materiałów ćwiczeniowych	0,00	70 749,89	70 749,89	68 789,65	97,23
80195	Pozostała działalność	129 999,20	-928,40	129 070,80	128 670,80	99,69
851	Ochrona zdrowia	180 000,00	2 500,00	182 500,00	162 971,21	89,30
85153	Przeciwdziałanie narkomanii	500,00	0,00	500,00	500,00	100,00
85154	Przeciwdziałanie alkoholizmowi	169 500,00	4 000,00	173 500,00	153 971,21	88,74

	85195	Pozostała działalność	10 000,00	-1 500,00	8 500,00	8 500,00	100,00
852		Pomoc społeczna	1 286 322,00	82 791,31	1 369 113,31	1 061 076,03	77,50
	85202	Domy pomocy społecznej	369 700,00	-18 000,00	351 700,00	270 561,04	76,93
	85205	Zadania w zakresie przeciwdziałania przemocy w rodzinie	1 000,00	0,00	1 000,00	1 000,00	100,00
	85213	Składki na ubezpieczenie zdrowotne opłacane za osoby pobierające niektóre świadczenia z pomocy społecznej oraz za osoby uczestniczące w zajęciach w centrum integracji społecznej	13 083,00	1 736,00	14 819,00	14 217,82	95,94
	85214	Zasiłki okresowe, celowe i pomoc w naturze oraz składki na ubezpieczenia emerytalne i rentowe	119 809,00	14 191,00	134 000,00	130 408,01	97,32
	85215	Dodatki mieszkaniowe	15 000,00	110,31	15 110,31	0,00	0,00
	85216	Zasiłki stałe	116 856,00	49 532,00	166 388,00	163 156,65	98,06
	85219	Ośrodki pomocy społecznej	483 656,00	13 894,00	497 550,00	376 909,79	75,75
	85230	Pomoc w zakresie dożywiania	31 349,00	4 251,00	35 600,00	31 087,56	87,32

	85295	Pozostała działalność	135 869,00	17 077,00	152 946,00	73 735,16	48,21
854		Edukacyjna opieka wychowawcza	16 400,00	9 440,00	25 840,00	18 300,00	70,82
	85415	Pomoc materialna dla uczniów o charakterze socjalnym	8 400,00	9 440,00	17 840,00	10 900,00	61,10
	85416	Pomoc materialna dla uczniów o charakterze motywacyjnym	8 000,00	0,00	8 000,00	7 400,00	92,50
855		Rodzina	11 779 948,00	739 203,00	12 519 151,00	12 425 889,02	99,26
	85501	Świadczenia wychowawcze	8 573 600,00	307 665,00	8 881 265,00	8 851 170,54	99,66
	85502	Świadczenia rodzinne, świadczenia z funduszu alimentacyjnego oraz składki na ubezpieczenia emerytalne i rentowe z ubezpieczenia społecznego	2 778 534,00	409 306,00	3 187 840,00	3 135 518,46	98,36
	85503	Karta Dużej rodziny	0,00	257,00	257,00	212,71	82,77
	85504	Wspieranie rodziny	373 768,00	2 325,00	376 093,00	367 265,01	97,65
	85508	Rodziny zastępcze	14 158,00	2 500,00	16 658,00	16 510,63	99,12
	85510	Działalność placówek opiekuńczo-wychowawczych	20 913,00	7 725,00	28 638,00	27 796,74	97,06

85513	Składki na ubezpieczenie zdrowotne opłacane za osoby pobierające niektóre świadczenia rodzinne, zgodnie z przepisami ustawy o świadczeniach rodzinnych oraz za osoby pobierające zasiłki dla opiekunów, zgodnie z przepisami ustawy z dnia 4 kwietnia 2014 r. o ustaleniu i wypłacie zasiłków dla opiekunów	18 975,00	9 425,00	28 400,00	27 414,93	96,53
900	Gospodarka komunalna i ochrona środowiska	4 046 882,61	-937 693,16	3 109 189,45	2 609 241,98	83,92
90002	Gospodarka odpadami komunalnymi	1 023 042,00	747 018,96	1 770 060,96	1 529 839,73	86,43
90005	Ochrona powietrza atmosferycznego i klimatu	1 010 000,00	-950 000,00	60 000,00	60 000,00	100,00
90006	Ochrona gleby i wód powierzchniowych	37 900,00	-36 900,00	1 000,00	458,00	45,80
90015	Oświetlenie ulic, placów i dróg	1 062 000,00	-397 216,00	664 784,00	575 218,54	86,53
90026	Pozostałe działania związane z gospodarką odpadami	55 000,00	-55 000,00	0,00	0,00	0,00
90095	Pozostała działalność	858 940,61	-245 596,12	613 344,49	443 725,71	72,35

921		Kultura i ochrona dziedzictwa narodowego	623 539,77	-33 554,24	589 985,53	583 137,29	98,84
	92109	Domy i ośrodki kultury, świetlice i kluby	322 826,18	9 000,00	331 826,18	331 743,67	99,98
	92116	Biblioteki	170 000,00	0,00	170 000,00	170 000,00	100,00
	92120	Ochrona zabytków i opieka nad zabytkami	19 459,97	0,00	19 459,97	18 154,95	93,29
	92195	Pozostała działalność	111 253,62	-42 554,24	68 699,38	63 238,67	92,05
925		Ogrody botaniczne i zoologiczne oraz naturalne obszary i obiekty chronionej przyrody	3 500,00	0,00	3 500,00	2 500,00	71,43
	92503	Rezerwy i pomniki przyrody	3 500,00	0,00	3 500,00	2 500,00	71,43
926		Kultura fizyczna	878 758,00	928,40	879 686,40	800 774,05	91,03
	92605	Zadania w zakresie upowszechniania kultury fizycznej	738 758,00	1 000,00	739 758,00	685 845,66	92,71
	92695	Pozostała działalność	140 000,00	-71,60	139 928,40	114 928,39	82,13
		Wydatki ogółem	46 839 081,40	-1 604 254,52	45 234 826,88	39 990 613,77	88,41

REALIZACJA WYDATKÓW JEDNOSTEK POMOCNICZYCH W RAMACH BUDŻETU GMINY OLSZTYN W 2020 ROKU

Dział	Rozdział	Nazwa	Nazwa sołectwa	Realizacja wydatków ogółem w 2020 roku	z tego:	
					Wydatki bieżące	Wydatki majątkowe
1	2	3	4	5	6	7
010		Rolnictwo i łowiectwo		1 068,00	1 068,00	0,00
	01095	Pozostała działalność		1 068,00	1 068,00	0,00
			Kusięta	1 068,00	1 068,00	0,00
600		Transport i łączność		2 000,00	2 000,00	0,00
	60004	Lokalny transport zbiorowy		0,00	0,00	0,00
			Zrębice Pierwsze	0,00	0,00	0,00
	60016	Drogi publiczne gminne		2 000,00	2 000,00	0,00
			Olsztyn	2 000,00	2 000,00	0,00
700		Gospodarka mieszkaniowa		4 000,00	4 000,00	0,00
	70005	Gospodarka gruntami i nieruchomościami		4 000,00	4 000,00	0,00
			Kusięta	4 000,00	4 000,00	0,00
754		Bezpieczeństwo publiczne i ochrona przeciwpożarowa		72 941,56	72 941,56	0,00

	75412	Ochotnicze straże pożarne		72 941,56	72 941,56	0,00
		Biskupice Nowe		2 600,00	2 600,00	0,00
		Biskupice		4 000,00	4 000,00	0,00
		Kusięta		7 492,99	7 492,99	0,00
		Olsztyn		12 496,00	12 496,00	0,00
		Turów		20 000,00	20 000,00	0,00
		Zrębice Pierwsze		26 352,57	26 352,57	0,00
801		Oświata i wychowanie		74 657,04	31 936,69	42 720,35
	80101	Szkoły podstawowe		57 657,45	14 937,10	42 720,35
		Biskupice		32 720,42	0,00	32 720,42
		Biskupice Nowe		3 000,00	0,00	3 000,00
		Kusięta		15 499,23	8 499,30	6 999,93
		Turów		6 437,80	6 437,80	0,00
	80104	Przedszkola		5 000,00	5 000,00	0,00
		Olsztyn		5 000,00	5 000,00	0,00

	80148	Stołówki szkolne i przedszkolne		11 999,59	11 999,59	0,00
			Krasawa	11 999,59	11 999,59	0,00
900		Gospodarka komunalna i ochrona środowiska		85 630,91	45 928,91	39 702,00
	90015	Oświetlenie ulic, placów i dróg		20 784,00	0,00	20 784,00
			Olsztyn	7 500,00	0,00	7 500,00
			Przymiłowice	13 284,00	0,00	13 284,00
	90095	Pozostała działalność		64 846,91	45 928,91	18 918,00
			Bukowno	15 992,00	15 992,00	0,00
			Odrzykoń	19 918,00	6 000,00	13 918,00
			Olsztyn	0,00	0,00	0,00
			Przymiłowice	21 438,91	16 438,91	5 000,00
			Turów	2 498,00	2 498,00	0,00
			Zrębiec Pierwsze	5 000,00	5 000,00	

921	Kultura i ochrona dziedzictwa narodowego		90 982,34	90 982,34	0,00
92109	Domy i ośrodki kultury, świetlice i kluby		21 743,67	21 743,67	0,00
		Skrajnica	21 743,67	21 743,67	0,00
92120	Ochrona zabytków i opieka nad zabytkami		15 000,00	15 000,00	0,00
		Zrębyce Drugie	15 000,00	15 000,00	0,00
92195	Pozostała działalność		54 238,67	54 238,67	0,00
		Biskupice Nowe	8 700,00	8 700,00	0,00
		Biskupice	5 726,05	5 726,05	0,00
		Bukowno	6 868,20	6 868,20	0,00
		Krasawa	1 650,60	1 650,60	0,00
		Kusięta	2 135,72	2 135,72	0,00
		Olsztyn	11 024,36	11 024,36	0,00
		Przymiłowice	4 999,95	4 999,95	0,00
		Skrajnica	999,30	999,30	0,00
		Turów	4 999,20	4 999,20	0,00
		Zrębyce Pierwsze	6 505,29	6 505,29	0,00
		Zrębyce Drugie	630,00	630,00	0,00

925			Ogrody botaniczne i zoologiczne oraz naturalne obszary i obiekty chronionej przyrody		2 500,00	2 500,00	0,00
	92503		Rezerwy i pomniki przyrody		2 500,00	2 500,00	0,00
				Krasawa	2 500,00	2 500,00	0,00
926			Kultura fizyczna		14 999,99	14 999,99	0,00
	92695		Pozostała działalność		14 999,99	14 999,99	0,00
				Kusięta	9 999,99	9 999,99	0,00
				Olsztyn	5 000,00	5 000,00	0,00
				Zrębice Pierwsze	0,00	0,00	0,00
			Ogółem		348 779,84	266 357,49	82 422,35

REALIZACJA WYDATKÓW FUNDUSZU SOŁECKIEGO W G SOŁECTW W 2020 ROKU

L.p.	NAZWA SOŁECTWA	PLAN	WYKONANIE	RÓŻNICA	% WYKONANIA
1.	BISKUPICE NOWE	14 514,01	14 300,00	214,01	98,53
2.	BISKUPICE	43 068,27	42 446,47	621,80	98,56
3.	BUKOWNO	22 869,25	22 860,20	9,05	99,96
4.	KRASAWA	16 150,60	16 150,19	0,41	100,00
5.	KUSIĘTA	43 068,27	40 195,93	2 872,34	93,33
6.	ODRZYKOŃ	19 940,61	19 918,00	22,61	99,89
7.	OLSZTYN	43 068,27	43 020,36	47,91	99,89
8.	PRZYMIŁOWICE	43 068,27	39 722,86	3 345,41	92,23
9.	SKRAJNICA	22 826,18	22 742,97	83,21	99,64
10.	TURÓW	33 937,80	33 935,00	2,80	99,99
11.	ZRĘBICE PIERWSZE	43 068,27	37 857,86	5 210,41	87,90
12.	ZRĘBICE DRUGIE	15 633,78	15 630,00	3,78	99,98
OGÓŁEM		361 213,58	348 779,84	12 433,74	96,56

REALIZACJA WYDATKÓW NA ZADANIA W RAMACH FUNDUSZU SOŁECKIEGO W 2020 ROKU

L.P.	SOŁECTWO	NAZWA PRZEDSIĘWZIĘCIA	WARTOŚĆ PRZEDSIĘWZIĘCIA (W ZŁ)	ROZDZIAŁ	REALIZACJA wg zadań w 2020 roku	PLAN na 2020 rok OGÓŁEM (W ZŁ)	REALIZACJA w 2020 roku	% realizacji
1.	BISKUPICE NOWE	1. Zakup namiotu, zakup ławek dla sołectwa	3 800,00	92195	3 800,00	14 514,01	14 300,00	98,53
		2. Dopuszczenie OSP w Biskupicach	2 600,00	75412	2 600,00			
		3. Organizacja uroczystości kulturalno-promocyjnych	3 400,00	92195	3 400,00			
		4. Zagospodarowanie terenu wypoczynku i rekreacji w sołectwie	1 714,01	92195	1 500,00			
		5. Budowa ogrodzenia przy SP w Biskupicach	3 000,00	80101	3 000,00			
2.	BISKUPICE	1. Organizacja zajęć w świetlicy	2 347,85	92195	1 729,93	43 068,27	42 446,47	98,56
		2. Dopuszczenie OSP w Biskupicach	4 000,00	75412	4 000,00			
		3. Organizacja uroczystości kulturalno-promocyjnych (KGW)	0,00	92195	0,00			
		4. Remont pomieszczeń budynku SP w Biskupicach	18 402,72	80101	18 402,72			

	5. Doposażenie sali remizy OSPw Biskupicach	4 000,00	92195	3 996,12		
	6. Budowa ogrodzenia przy SP w Biskupicach	14 317,70	80101	14 317,70		
	1. Zakup i montaż ogrodzenia (na działce o przeznaczeniu rekreacyjnym)	15 000,00	90095	15 000,00		
	2. Zagospodarowanie działki z przeznaczeniem rekreacyjno-sportowym	1 000,00	90095	992,00		
3.	BUKOWNO				22 869,25	22 860,20
	3. Doposażenie infrastruktury rekreacyjno-edukacyjnej świetlicy i terenu wokół świetlicy śródowniskowej w Bukownie	6 000,00	92195	6 000,00		99,96
	4. Zakupy związane z utrzymaniem świetlicy oraz terenu przyległego	869,25	92195	868,20		
	1. Organizacja spotkań okolicznościowych mieszkańców	1 000,00	92195	1 000,00		
	2. Doposażenie stołówki w Szkole Podstawowej z Zrębicach	12 000,00	80148	11 999,59		
4.	KRASAWA				16 150,60	16 150,19
	3. Zakup doposażenia na potrzeby koła KGW w Zrębicach	650,60	92195	650,60		100,00
	4. Pielegnacja drzew stanowiących pomniki przyrody przy kościele pw. Św. Idziego w Zrębicach	2 500,00	92503	2 500,00		
	1. Budowa siłowni zewnętrznej	8 500,00	80101	8 499,30		
5.	KUSIĘTA				43 068,27	40 195,93
	2. Wyposażenie w materiały potrzebne do prowadzenia zajęć w świetlicy	1 500,00	92195	1 500,00		

	3. Organizacja uroczystości kulturalno-promocyjnych	0,00	92195	0,00		
	4. Organizacja zajęć w świetlicy	3 500,00	92195	635,72		
	5. Prace porządkowe przy Jeziorku Krasowym oraz zarybienie stawu	1 068,27	01095	1 068,00		
	6. Dopuszczenie OSP w Kusietach oraz montaż zadaszenia w budynku strażnicy	7 500,00	75412	7 492,99		
	7. Budowa bezpiecznego podjazdu przy SP w Kusietach	7 000,00	80101	6 999,93		
	8. Dofinansowanie budowy placu rekreacyjnego przy boisku gminnym	10 000,00	92695	9 999,99		
	9. Organizacja uroczystości kulturalno-promocyjnych (KGW)	0,00	92195	0,00		
	10. Wytczenie działki gminnej oraz drogi dojazdowej do Jeziorka Krasowego	4 000,00	70005	4 000,00		
	1. Zakup i montaż wiaty przystankowej na ulicy Storczykowej	6 000,00	90095	6 000,00		99,89
	2. Zagospodarowanie terenu gminnego w sołectwie	13 940,61	90095	13 918,00		19 918,00
	1. Dopuszczenie OSP Olsztyn	12 500,00	75412	12 496,00		19 940,61
	2. Zakup sprzętu sportowego dla uczestników Turniejów Piłkarskich	5 000,00	92695	5 000,00		43 020,36
	3. Dofinansowanie do zakupu fontanny na placu zabaw w	0,00	90095			99,89
6.	ODRZYKÓŃ					
7.	OLSZTYN					

	Olsztynie								
	4. Doposażenie w urządzeniu terenowe w Gminnym Przedszkolu w Olsztynie	0,00	80104						
	5. Zagospodarowanie terenu przy ścieżce rowerowej	2 000,00	60016		2 000,00				
	6. Organizacja uroczystości kulturalno-promocyjnych dla mieszkańców przez KAL	1 500,00	92195		1 475,54				
	7. Zakup strojów reprezentacyjnych dla Chóru w Olsztynie	1 000,00	92195		1 000,00				
	8. Zakup strojów dla Chóru Akord reprezentującego gminę Olsztyn	1 000,00	92195		981,53				
	9. Organizacja uroczystości kulturalno-promocyjnych	7 000,00	92195		6 999,02				
	10. Zakup materiałów i usług promujących gminę i sołectwo oraz ich walory i zasoby lokalne	568,27	92195		568,27				
	11. Remont w Gminnym Przedszkolu w Olsztynie	5 000,00	80104		5 000,00				
	12. Oświetlenie ulic w sołectwie	7 500,00	90015		7 500,00				
	1. Projekt budowy oświetlenia ulicznego wzdłuż ulicy Szerokiej w Przymiłowicach	16 605,00	90015		13 284,00				
8.	PRZYMIŁOWICE								
	2. Organizacja V Pikniku Rodzinnego w Przymiłowicach	0,00	92195		0,00			43 068,27	39 722,86
	3. Doposażenie placu zabaw w Przymiłowicach	5 000,00	90095		5 000,00				92,23

4. Organizacja uroczystości kulturalno - promocyjnych dla mieszkańców organizowanych przez KGW Przymiłowiczanki	0,00	92195	0,00	0,00		
	5. Pielęgnacja przestrzeni publicznej	90095	0,00	0,00		
	6. Zakup materiałów i usług promujących gminę i sołectwo oraz ich walory i zasoby lokalne	92195	5 000,00	4 999,95		
	7. Prace przygotowawcze i porządkowe na placu zabaw w Przymiłowicach	90095	10 638,91	10 638,91		
	8. Zagospodarowanie terenu na placu zabaw w Przymiłowicach	90095	5 824,36	5 800,00		
	1. Aktywizacja mieszkańców poprzez organizację spotkań i kultywowanie tradycji	92195	1 000,00	999,30		
	2. Zagospodarowanie terenu wokół Domu Ludowego oraz zakup wyposażenia do Domu Ludowego	92109	0,00			
	3. Wykonanie dodatkowej izolacji wyciszeniowej oraz zakup wyposażenia do Domu Ludowego	92109	21 311,90	21 229,39		
9. SKRAJNICA			22 826,18	22 742,97	99,64	
4. Bieżące utrzymanie Domu Ludowego oraz terenu przyległego	92109	514,28	514,28			
	90095	2 500,00	2 498,00			
10. TURÓW			33 937,80	33 935,00	99,99	
1. Zakup kosi spalinowej do koszenia trawy	92195	5 000,00	4 999,20			
2. Zakup oleju opałowego do świetlicy środowiskowej w Turowie						

3.	Wymiana ogrodzenia i wykonanie bramy wjazdowej przy szkole podstawowej w Turowie	0,00	80101			
	4 Zakup komputerów do Szkoły Podstawowej w Turowie	6 437,80	80101	6 437,80		
5.	Remont pomieszczeń budynku remizy OSP Turów oraz doposażenie OSP Turów	20 000,00	75412	20 000,00		
11.	1.Dofinansowanie zajęć sportowo-rekreacyjnych dla dzieci, młodzieży i dorosłych	0,00	92695			
	2.Remont pomieszczeń budynku remizy OSP w Zrębicach oraz doposażenie OSP	26 352,65	75412	26 352,57		
	3.Organizacja spotkań i podtrzymywanie tradycji wiejskich w okresie późniejszym	2 366,22	92195	2 360,89		
	4. Doposażenie placu zabaw i jego otoczenia	5 000,00	90095	5 000,00		
	5. Remont siedziby KGW w Zrębicach oraz zakup doposażenia	4 349,40	92195	4 144,40		
	6.Organizacja dojazdu dzieci i młodzieży do Szkoły Podstawowej w Zrębicach	5 000,00	60004	0,00		
12.	1.Dofinansowanie remontu zabytkowej dzwonnicy przy kościele pw. Św. Idziego w Zrębicach	15 000,00	92120	15 000,00		
	2.Organizacja spotkań i podtrzymywanie tradycji wiejskich w okresie późniejszym	633,78	92195	630,00		
					43 068,27	37 857,86
						87,90
					15 633,78	15 630,00
						99,98

OGÓLEM	348 779,84	361 213,58	348 779,84	96,56
---------------	-------------------	-------------------	-------------------	--------------

ZESTAWIENIE DOTACJI UDZIELONYCH PRZEZ GMINĘ W 2020 ROKU

Dział	Rozdział	Treść	Kwota dotacji		
			pomiotowej	przedmiotowej	celowej
1	2	3	4	5	6
Jednostki sektora finansów publicznych		Nazwa jednostki	Kwota w zł	Kwota w zł	Kwota w zł
600	60004	Miasto Częstochowa	0,00	0,00	1 222 419,14
750	75095	Pozostała działalność	0,00	0,00	36 138,45
851	85154	Gminny Ośrodek Kultury w Olsztynie	0,00	0,00	35 000,00
921	92109	Gminny Ośrodek Kultury w Olsztynie	310 000,00	0,00	0,00
921	92116	Biblioteka Gminna w Olsztynie	170 000,00	0,00	0,00
Ogółem			480 000,00	0,00	1 293 557,59
Jednostki nienależące do sektora finansów publicznych		Nazwa zadania	Kwota w zł	Kwota w zł	Kwota w zł
754	75412	Ochotnicze straże pożarne	0,00	0,00	58 759,98
801	80195	Oświata i wychowanie	0,00	0,00	35 671,60
851	85195	Profilatyka zdrowotna	0,00	0,00	8 500,00
900	90005	Ochrona powietrza atmosferycznego i klimatu	0,00	0,00	54 000,00
921	92120	Ochrona zabytków i opieka nad zabytkami	0,00	0,00	15 000,00
921	92195	Kultura i tradycja	0,00	0,00	9 000,00
926	92695	Sport	0,00	0,00	99 928,40
Ogółem			0,00	0,00	280 859,98

Wydatki majątkowe

Jednostki nie należące do sektora finansów publicznych		Nazwa zadania	Plan - Kwota w zł	Wykonanie - Kwota w zł
600	60014	Budowa jednostronnego chodnika wraz z odwodnieniem wzdłuż DP 1042S w miejscowości Kusięta	400 000,00	400 000,00
Ogółem			400 000,00	400 000,00

ZESTAWIENIE UDZIELONYCH DOTACJI OGÓŁEM NA WYDATKI BIEŻĄCE W 2020 ROKU PRZEZ GMINĘ OLSZTYN

Rodzaj dotacji 1	Kwota dotacji w zł				Ogółem 5
	pomiotowej 2	przedmiotowej 3	celowej 4		
Jednostki sektora finansów publicznych	480 000,00	0,00	1 293 557,59		1 773 557,59
Jednostki nienależące do sektora finansów publicznych	0,00	0,00	280 859,98		280 859,98
Ogółem	480 000,00	0,00	1 574 417,57		2 054 417,57

ZESTAWIENIE UDZIELONYCH DOTACJI OGÓLEM W 2020 ROKU PRZEZ GMINĘ OLSZTYN WG RODZAJÓW WYDATKÓW

Kwota dotacji w zł			
1	2	3	4
	wydatki bieżące	wydatki inwestycyjne	Ogółem
Jednostki sektora finansów publicznych	1 773 557,59	400 000,00	2 173 557,59
Jednostki nienależące do sektora finansów publicznych	280 859,98	0,00	280 859,98
Ogółem udzielone dotacje	2 054 417,57	400 000,00	2 454 417,57

ZESTAWIENIE WYDATKÓW MAJĄTKOWYCH W 2020 ROKU WG ROZDZIAŁÓW

Dział	Rozdział	Nazwa działu/rozdziału	Plan na 01.01.2020 r.	Zmiany planu	Plan po zmianach	Wykonanie w zł	% wykonania	% udział wydatków inwestycyjnych rozdziału w wydatkach inwestycyjnych ogółem
600		Transport i łączność	3 244 364,52	-1 002 864,52	2 241 500,00	2 103 008,01	93,82	56,63
	60014	Drogi publiczne powiatowe	500 000,00	81 000,00	581 000,00	556 401,11	95,77	14,98
	60016	Drogi publiczne gminne	2 744 364,52	-1 467 864,52	1 276 500,00	1 165 687,44	91,32	31,39
	60017	Drogi wewnętrzne	0,00	384 000,00	384 000,00	380 919,46	99,20	10,26
630		Turystyka	0,00	18 000,00	18 000,00	18 000,00	100,00	0,48
		Pozostała działalność	0,00	18 000,00	18 000,00	18 000,00	100,00	0,48
700		Gospodarka mieszkaniowa	100 000,00	40 000,00	140 000,00	89 446,25	63,89	2,41
	70005	Gospodarka gruntami i nieruchomościami	100 000,00	40 000,00	140 000,00	89 446,25	63,89	2,41

754		Bezpieczeństwo publiczne i ochrona przeciwpożarowa	200 000,00	267 100,00	467 100,00	456 989,53	97,84	12,31
	75412	Ochotnicze straże pożarne	200 000,00	267 100,00	467 100,00	456 989,53	97,84	12,31
801		Oświata i wychowanie	1 763 102,72	-937 422,02	825 680,70	811 017,98	98,22	21,84
	80101	Szkoły podstawowe	1 763 102,72	-980 085,02	783 017,70	768 418,98	98,14	20,69
	80150	Realizacja zadań wymagających stosowania specjalnej organizacji nauki i metod pracy dla dzieci i młodzieży w szkołach podstawowych	0,00	42 663,00	42 663,00	42 599,00	99,85	1,15
900		Gospodarka komunalna i ochrona środowiska	1 521 900,00	-1 334 175,39	187 724,61	184 336,00	98,19	4,96
	90005	Ochrona powietrza atmosferycznego i klimatu	1 000 000,00	-994 000,00	6 000,00	6 000,00	100,00	0,16
	90006	Ochrona gleby i wód podziemnych	36 900,00	-36 900,00	0,00	0,00	0,00	0,00
	90015	Oświetlenie ulic, placów i dróg	360 000,00	-267 216,00	92 784,00	89 418,00	96,37	2,41
	90095	Pozostała działalność	125 000,00	-36 059,39	88 940,61	88 918,00	99,97	2,39
926		Kultura fizyczna	0,00	51 000,00	51 000,00	51 000,00	100,00	1,37

92605	Zadania w zakresie kultury fizycznej	0,00	51 000,00	51 000,00	51 000,00	100,00	1,37
	Ogółem wydatki inwestycyjne	6 829 367,24	-2 898 361,93	3 931 005,31	3 713 797,77	94,47	100,00

REALIZACJA WYDATKÓW MAJĄTKOWYCH ZA OKRES OD 01.01.2020 R. DO 31.12.2020 R.

Lp.	Nazwa zadania	Plan na 01.01.2020 r.	Zmiany planu	Plan po zmianach	Wykonanie 31.12.2020	% wykonania
1	2	3	4	5	6	7
1.	Budowa trasy rowerowej w ciągu Regionalnej Trasy Rowerowej (RTR) na odcinku Zrębice, Krasawa- Gmina Olsztyn: Sulliszowice, Jaroszków-Gmina Żarki	100 000,00	-95 000,00	5 000,00	2 152,50	43,05
2.	Budowa jednostronnego chodnika wraz z odwodnieniem wzdłuż DP 1042S w miejscowości Kuszęta	400 000,00	0,00	400 000,00	400 000,00	100,00
3.	Przebudowa drogi powiatowej nr 1065 S - Połączenie ścieżek rowerowych ul. Kuźna w miejscowości Olsztyn	0,00	176 000,00	176 000,00	154 248,61	87,64
4.	Przebudowa drogi gminnej w Turowie- ul. Południowa, gmina Olsztyn	1 500 000,00	-1 499 000,00	1 000,00	1 000,00	100,00
5.	Budowa drogi gminnej w Olsztynie ul. Amonitowa	210 000,00	-19 000,00	191 000,00	190 646,27	99,81
6.	Budowa ścieżki rowerowej i chodnika w Przymitłowicach	29 364,52	-26 364,52	3 000,00	2 259,58	75,32
7.	Przebudowa istniejącego pasa drogowego ul. Storzyczkowej w Olsztynie	480 000,00	-28 000,00	452 000,00	451 031,77	99,79
8.	Budowa dróg w m. Zrębice ul. Kościelna i ul. Sosnowa gm. Olsztyn wraz z oświetleniem	400 000,00	100 000,00	500 000,00	471 718,32	94,34

9.	Wykonanie dokumentacji projektowej dla zadania przebudowa ulicy Orlich Gniazd w miejscowości Zrębice	3 690,00	0,00	3 690,00	3 690,00	100,00
10.	Dokumentacja przebudowy drogi gminnej - Turów, ul. Południowa	17 466,00	0,00	17 466,00	17 466,00	100,00
11.	Budowa zbiornika retencyjnego na wody opadowe z dróg w miejscowości Olsztyn	0,00	2 000,00	2 000,00	1 064,20	53,21
12.	Wykonanie dokumentacji projektowej dla zadania połączenie ścieżek rowerowych ul. Kuhna oraz wykonanie organizacji ruchu na ul. Napoleona w miejscowości Olsztyn	1 476,00	0,00	1 476,00	1 476,00	100,00
13.	Rozliczenie dotacji na zadanie pn. Przebudowa istniejącego pasa drogowego ul. Storczykowej w Olsztynie	0,00	2 500,00	2 500,00	1 965,30	78,61
14.	Projekty budowy i przebudowy dróg gminnych	102 368,00	0,00	102 368,00	23 370,00	22,83
15.	Modernizacja drogi dojazdowej do gruntów rolnych – droga Zrębice, ulica Leśna	0,00	384 000,00	384 000,00	380 919,46	99,20
16.	Zakup rzeźby	0,00	18 000,00	18 000,00	18 000,00	100,00
17.	Wykup gruntów pod drogi gminne	100 000,00	40 000,00	140 000,00	89 446,25	63,89
18.	Zakup średniego samochodu gaśniczego dla OSP Turów	200 000,00	150 000,00	350 000,00	349 950,00	99,99

19.	Dotacja na zakup wyposażenia dla OSP Olsztyn	0,00	10 000,00	10 000,00	0,00	0,00
20.	Środki dotacji z pomocy publicznej zadania pn. "Termomodernizacja budynków użyteczności publicznej w gminie Olsztyn - budynku OSP w Zrębicach oraz OSP w Przymiłowicach"	0,00	107 100,00	107 100,00	107 039,53	99,94
21.	Przebudowa wraz z częściową zmianą sposobu użytkowania pomieszczeń dydaktycznych budynku Szkoły Podstawowej w Biskupicach na Oddziałowe Przedszkole wraz z tarasem	604 000,00	-1 000,00	603 000,00	600 990,85	99,67
22.	Rozbudowa budynku Szkoły Podstawowej w Turowie o oddział przedszkolny	1 000 000,00	-999 000,00	1 000,00	861,00	86,10
23.	Dokumentacja na remont Szkoły Podstawowej w Biskupicach	18 402,72	-18 402,72	0,00	0,00	0,00
24.	Wykonanie monitoringu w Szkole Podstawowej w Biskupicach	0,00	17 000,00	17 000,00	16 728,00	98,40
25.	Budowa ogrodzenia i zagospodarowanie terenu Szkoły Podstawowej w Biskupicach	0,00	17 317,70	17 317,70	17 317,70	100,00
26.	Wykonanie klimatyzacji na sali gimnastycznej w budynku Szkoły Podstawowej w Olsztynie przy ulicy Kuhna	14 700,00	4 000,00	18 700,00	18 265,50	97,68
27.	Wykonanie wjazdu na plac szkolny przy budynku Szkoły Podstawowej w Olsztynie, przy ulicy Zielonej 66	81 000,00	0,00	81 000,00	76 260,00	94,15
28.	Zakup do Szkoły Podstawowej w Olsztynie zestawu do terapii metodą Tomatisa	0,00	42 663,00	42 663,00	42 599,00	99,85

29.	Budowa bezpiecznego podjazdu przy Szkole Podstawowej w Kusietach	20 000,00	18 000,00	38 000,00	37 995,93	99,99
30.	Modernizacja pomieszczeń przy hali sportowej - Szkoła Podstawowa w Kusietach	25 000,00	-18 000,00	7 000,00	0,00	0,00
31.	OZE w budynkach użyteczności publicznej na terenie gminy Olsztyn	1 000 000,00	-994 000,00	6 000,00	6 000,00	100,00
32.	Dokumentacja związana z przygotowaniem wniosku aplikacyjnego do NFOŚ i GW dot. wykonania odwiertu	36 900,00	-36 900,00	0,00	0,00	0,00
33.	Budowa oświetlenia Olsztyn, ul. Norwida oraz "Łącznik" ulicy Botanicznej i Karlińskiego	150 000,00	-150 000,00	0,00	0,00	0,00
34.	Budowa oświetlenia Turów, ul. Akacja	120 000,00	-120 000,00	0,00	0,00	0,00
35.	Budowa oświetlenia drogowego fragmentu ulicy Urwistej w Olsztynie	0,00	7 500,00	7 500,00	7 500,00	100,00
36.	Projekt na oświetlenie wzdłuż ulicy Szerokiej w Przymilowicach	18 000,00	-4 716,00	13 284,00	13 284,00	100,00
37.	Projekty na oświetlenia	72 000,00	0,00	72 000,00	68 634,00	95,33
38.	Doposażenie placu zabaw w Przymilowicach	75 000,00	0,00	75 000,00	75 000,00	100,00
39.	Zakup fontanny na placu zabaw w Olsztynie	50 000,00	-50 000,00	0,00	0,00	0,00
40.	Zagospodarowanie terenu gminnego w sołectwie Odrzykoń	0,00	13 940,61	13 940,61	13 918,00	99,84
41.	Budowa ogrodzenia boiska w Kusietach	0,00	51 000,00	51 000,00	51 000,00	100,00

Ogółem	6 829 367,24	-2 898 361,93	3 931 005,31	3 713 797,77	94,47
--------	--------------	---------------	--------------	--------------	-------

ZMIANY W WYDATKACH INWESTYCYJNYCH W 2020 ROKU

Nowe zadania		Zadania w formie dotacji			
Lp.	Nazwa zadania	kwota zmiany	Lp.	Nazwa zadania	kwota zmiany
1.	Przebudowa drogi powiatowej nr 1065 S - Połączenie ścieżek rowerowych ul. Kuhna w miejscowości Olsztyn	176 000,00	1.	Dotacja na zakup wyposażenia dla OSP Olsztyn	10 000,00
2.	Modernizacja drogi dojazdowej do gruntów rolnych – droga Zrębice, ulica Leśna	384 000,00	2.		0,00
3.	Budowa ogrodzenia boiska w Kusiętach	51 000,00			0,00
	Budowa zbiornika retencyjnego na wody opadowe z dróg w miejscowości Olsztyn	2 000,00			
	Rozliczenie dotacji na zadanie pn. Przebudowa istniejącego pasa drogowego ul. Storczykowej w Olsztynie	2 500,00			
4.	Zakup rzeźby	18 000,00			
5.	Środki dotacji z pomocy publicznej zadania pn. "Termomodernizacja budynków użyteczności publicznej w gminie Olsztyn - budynku OSP w Zrębicach oraz OSP w Przymiłowicach"	107 100,00			

6.	Wykonanie monitoringu w Szkole Podstawowej w Biskupicach	17 000,00
7.	Budowa ogrodzenia i zagospodarowanie terenu Szkoły Podstawowej w Biskupicach	17 317,70
8.	Zakup do Szkoły Podstawowej w Olsztynie zestawu do terapii metodą Tomatisa	42 663,00
9.	Budowa oświetlenia drogowego fragmentu ulicy Urwistej w Olsztynie	7 500,00
10.	Zagospodarowanie terenu gminnego w sołectwie Odrzykoń	13 940,61
	Razem	839 021,31

	Razem	10 000,00

Zwiększenie wartości zadań inwestycyjnych

Lp.	Nazwa zadania	kwota zmiany
1.	Budowa dróg w m. Zrębice ul. Kościelna i ul. Sosnowa gm. Olsztyn wraz z oświetleniem	100 000,00

Zmniejszenie i wykreślenie zadań inwestycyjnych

Lp.	Nazwa zadania	kwota zmiany
1.	OZE w budynkach użyteczności publicznej na terenie gminy Olsztyn	-994 000,00

2.	Wykonanie klimatyzacji na sali gimnastycznej w budynku Szkoły Podstawowej w Olsztynie przy ulicy Kuhna	4 000,00	2	Modernizacja pomieszczeń przy hali sportowej - Szkoła Podstawowa w Kusiełach	-18 000,00
3.	Budowa bezpiecznego podjazdu przy Szkole Podstawowej w Kusiełach	18 000,00	3	Budowa trasy rowerowej w ciągu Regionalnej Trasy Rowerowej (RTR) na odcinku Zrebice, Krasawa- Gmina Olsztyn, Suliszowice, Jaroszków-Gmina Żarki	-95 000,00
	Wykup gruntów pod drogi gminne	40 000,00		Przebudowa drogi gminnej w Turowie- ul. Południowa, gmina Olsztyn	-1 499 000,00
	Zakup średniego samochodu gaśniczego dla OSP Turow	150 000,00		Budowa drogi gminnej w Olsztynie ul. Amonitowa	-19 000,00
				Budowa ścieżki rowerowej i chodnika w Przymiłowicach	-26 364,52
				Przebudowa istniejącego pasa drogowego ul. Storczykowej w Olsztynie	-28 000,00
				Przebudowa wraz z częściową zmianą sposobu użytkowania pomieszczeń dydaktycznych budynku Szkoły Podstawowej w Biskupicach na Oddziałowe Przedszkole wraz z tarasem	-1 000,00
				Rozbudowa budynku Szkoły Podstawowej w Turowie o oddział przedszkolny	-999 000,00
				Dokumentacja na remont Szkoły Podstawowej w Biskupicach	-18 402,72
				Budowa oświetlenia Olsztyn, ul. Norwida oraz "Łącznik" ulicy Botanicznej i Karlińskiego	-150 000,00

INFORMACJA O STANIE ZADŁUŻENIA GMINY OLSZTYN NA DZIEŃ 31.12.2020 R.

L.p.	Nazwa udzielającego kredytu/pożyczki	Przeznaczenie kredytu – pożyczki	Stan zadłużenia na 01.01.2020 r.	Splaty w 2020 roku	Umorzenia w 2020 roku	Zaciągnięte w 2020 roku	Zadłużenie na 31.12.2020 r.	Termin spłaty
1	2	3	4	5	6	7	8	9
	WFOŚ i GW w Katowicach	Budowa kanalizacji sanitarnej w miejscowości Skrajnica	1 700 000,00	200 000,00	0,00	0,00	1 500 000,00	30.09.2024
	Razem pożyczki	X	1 700 000,00	200 000,00	0,00	0,00	1 500 000,00	X
1.	Krakowski Bank Spółdzielczy	Pokrycie deficytu budżetowego	900 000,00	300 000,00	0,00	0,00	600 000,00	31.12.2022
3.	PKO BP	Pokrycie deficytu budżetowego	4 240 004,00	1 059 996,00	0,00	0,00	3 180 008,00	15.12.2023
	Razem kredyty	X	5 140 004,00	1 359 996,00	0,00	0,00	3 780 008,00	X
	Ogółem		6 840 004,00	1 559 996,00	0,00	0,00	5 280 008,00	X

DOCHODY I WYDATKI JEDNOSTEK BUDŻETOWYCH W 2020 ROKU

L.p.	Nazwa jednostki	DOCHODY (w zł)			WYDATKI (w zł)			% wykonania
		PLAN	WYKONANIE	% wykonania	PLAN	WYKONANIE	% wykonania	
1.	Gminne Przedszkole w Olsztynie	217 000,00	94 331,67	43,47	2 027 380,12	1 400 802,84	69,09	
2.	Szkoła Podstawowa w Biskupicach	4 890,00	961,85	0,00	649 111,17	472 953,70	72,86	
3.	Szkoła Podstawowa w Olsztynie	30 000,00	10 808,00	36,03	4 029 370,76	3 388 722,14	84,10	
4.	Szkoła Podstawowa w Turowie	0,00	162,34	0,00	1 182 989,99	1 038 607,58	87,80	
5.	Szkoła Podstawowa w Kusietach	0,00	5 806,34	0,00	1 805 339,99	1 461 316,65	80,94	
6.	Szkoła Podstawowa w Zrębicach	53 410,00	30 346,44	0,00	2 200 766,80	1 808 727,47	82,19	
7.	Gminny Ośrodek Sportu i Rekreacji w Olsztynie	95 000,00	96 477,38	101,56	804 758,00	750 845,66	93,30	
8.	Gminny Ośrodek Pomocy Społecznej w Olsztynie	67 600,00	10 918,86	16,15	13 780 754,00	13 476 891,56	97,80	
9.	Urząd Gminy w Olsztynie	44 196 840,11	44 169 778,29	99,94	18 754 356,05	16 191 746,17	86,34	
	OGÓŁEM	44 664 740,11	44 419 591,17	99,45	45 234 826,88	39 990 613,77	88,41	

ZREALIZOWANE WYDATKI NA REALIZACJĘ ZADAŃ WYMAGAJĄCYCH STOSOWANIA SPECJALNEJ ORGANIZACJI NAUKI ORAZ METOD PRACY DLA DZIECI I MŁODZIEŻY W 2020 ROKU

Paragrafy	Rozdziały								% WYKONANIA
	80149		80150		Razem		WYKONANIE	WYKONANIE	
	PLAN	WYKONANIE	PLAN	WYKONANIE	PLAN	WYKONANIE			
3020	14 200,00	4 419,60	33 300,05	20 825,08	47 500,05	25 244,68		53,15	
4010	202 423,68	36 488,12	303 165,00	270 102,83	505 588,68	306 590,95		60,64	
4040	8 000,00	1 897,07	10 671,79	8 377,45	18 671,79	10 274,52		55,03	
4110	27 651,10	5 608,59	65 558,15	46 469,83	93 209,25	52 078,42		55,87	
4120	4 081,47	748,14	9 149,00	6 115,32	13 230,47	6 863,46		51,88	
4240	3 476,30	3 475,50	0,00	0,00	3 476,30	3 475,50		99,98	
4440	10 421,88	3 361,31	13 055,73	13 051,59	23 477,61	16 412,90		69,91	
6060	0,00	0,00	42 663,00	42 599,00	42 663,00	42 599,00		99,85	

Ogółem	270 254,43	55 998,33	477 562,72	407 541,10	747 817,15	463 539,43	61,99
--------	------------	-----------	------------	------------	------------	------------	-------

DOCHODY I WYDATKI GMINNEGO PROGRAMU PROFILAKTYKI I ROZWIĄZYWANIA PROBLEMÓW ALKOHOLOWYCH I GMINNEGO PROGRAMU PRZECIWDZIAŁANIA NARKOMANII W 2020 ROKU

DOCHODY Z TYTUŁU ZEZWOLEŃ NA SPRZEDAŻ NAPOI ALKOHOLOWYCH				WYDATKI						
DZIAŁ	ROZDZIAŁ	PLAN na 2020 rok	REALIZACJA w 2020 roku	% realizacji	NAZWA	DZIAŁ	ROZDZIAŁ	PLAN na 2020 rok	REALIZACJA w 2020 roku	% realizacji
756	75618	174 000,00	171 030,77	98,29	Gminny Program Przeciwdziałania Narkomanii	851	85153	500,00	500,00	100,00
					Gminny Program Profilaktyki i Rozwiązywania Problemów Alkoholowych	851	85154	173 500,00	153 971,21	88,74
	Ogółem	174 000,00	171 030,77	98,29	Ogółem			174 000,00	154 471,21	88,78

ŚRODKI NIEWYKORZYSTANE W 2020 ROKU	
16 559,66	

WYDATKI W 2020 ROKU GMINNEGO PROGRAMU PROFILAKTYKI I ROZWIĄZYWANIA PROBLEMÓW ALKOHOLOWYCH I GMINNEGO PROGRAMU PRZECIWDZIAŁANIA NARKOMANII

A. GMINNEGO PROGRAMU PRZECIWDZIAŁANIA NARKOMANII

L.p.	DZIAŁ	ROZDZIAŁ	PARAGRAF	TREŚĆ	KWOTA W ZŁ
1	2	3	4	5	6
1.	851			OCHRONA ZDROWIA	500,00
		85153		Zwalczanie narkomanii	500,00
			4210	Zakup materiałów i wyposażenia	500,00

B. GMINNEGO PROGRAMU PROFILAKTYKI I ROZWIĄZYWANIA PROBLEMÓW ALKOHOLOWYCH

L.p.	DZIAŁ	ROZDZIAŁ	PARAGRAF	TREŚĆ	KWOTA W ZŁ
1	2	3	4	5	6
1.	851			OCHRONA ZDROWIA	153 971,21
		85154		Przeciwdziałanie alkoholizmowi	153 971,21
			2800	Dotacja celowa z budżetu dla pozostałych jednostek zaliczanych do sektora finansów publicznych	35 000,00
			4110	Składki na ubezpieczenie społeczne	615,60
			4120	Składki na Fundusz Pracy	0,00
			4170	Wynagrodzenia bezosobowe	22 091,15

			4210	Zakup materiałów i wyposażenia	25 594,46
			4300	Zakup usług pozostałych	70 670,00
OGÓLEM A+B					154 471,21

tytuł

PRZEZNACZENIE DOCHODÓW Z TYTUŁU OPŁAT ZA GOSPODARCZE KORZYSTANIE ZE ŚRODOWISKA W 2020 ROKU

Dochody z tytułu opłat za gospodarcze				Wydatki			
Dział	Rozdział	Plan na 2020 rok	Wykonanie	Nazwa	Dział	Rozdział	Plan na 2020 rok
900	90019	70 000,00	10 616,83	OZE w budynkach użyteczności publicznej na terenie gminy Olsztyn; Dotacje na wymianę pieców	900	90005	70 000,00
Ogółem				Ogółem	Ogółem		
							10 616,83
							70 000,00
							10 616,83

**DOCHODY Z TYTUŁU OPŁAT Z GOSPODAROWANIA ODPADAMI KOMUNALNYMI ORAZ WYDATKI ZWIĄZANE Z REALIZACJĄ ZADAŃ
Z ZAKRESU GOSPODARKI ODPADAMI W 2020 ROKU**

L.p.	DZIAŁ	ROZDZIAŁ	PARAGRAF	TREŚĆ	PLAN DOCHODÓW na 2020 rok	DOCHODY wykonane (w zł)	% WYKONANI A	PLAN WYDATKÓW na 2020 rok	WYDATKI wykonane (w zł)	% WYKONANI A
1.	900			GOSPODARKA KOMUNALNA I OCHRONA ŚRODOWISKA	1 431 042,00	1 057 757,45	73,92	1 431 042,00	1 389 415,21	97,09
		90002		Gospodarka odpadami komunalnymi	1 431 042,00	1 057 757,45	73,92	1 431 042,00	1 389 415,21	97,09
			0490	Wpływy z innych lokalnych opłat pobieranych przez jednostki samorządu terytorialnego na podstawie odrębnych ustaw	1 431 042,00	1 057 757,45	73,92	x	x	x
			4010	Wynagrodzenia osobowe pracowników				66 000,00	53 624,61	81,25
			4040	Dodatkowe wynagrodzenie roczne				5 500,00	4 850,75	88,20
			4110	Składki na ubezpieczenie społeczne				13 000,00	8 875,09	68,27
			4120	Składki na Fundusz Pracy				2 000,00	1 271,54	63,58
			4210	Zakup materiałów i wyposażenia				9 500,00	1 001,75	10,54
			4300	Zakup usług pozostałych				1 331 042,00	1 316 445,64	98,90

**WYDATKI ZWIĄZANE Z REALIZACJĄ ZADAŃ Z ZAKRESU GOSPODARKI ODPADAMI W 2020
ROKU Z NIERUCHOMOŚCI NIEZAMIESZKAŁYCH**

L.p.	DZIAŁ	ROZDZIAŁ	PARAGRAF	TREŚĆ	PLAN WYDATKÓW na 2020 rok	WYDATKI wykonane (w zł)	% WYKONANIA
1.	900			GOSPODARKA KOMUNALNA I OCHRONA ŚRODOWISKA	339 018,96	140 424,52	41,42
		90002		Gospodarka odpadami komunalnymi	339 018,96	140 424,52	41,42
			4300	Zakup usług pozostałych	339 018,96	140 424,52	41,42
OGÓŁEM					339 018,96	140 424,52	41,42

**WYDATKI OGÓŁEM ZWIĄZANE Z REALIZACJĄ ZADAŃ Z ZAKRESU GOSPODARKI
ODPADAMI W 2020 ROKU**

L.p.	DZIAŁ	ROZDZIAŁ	TREŚĆ	PLAN WYDATKÓW na 2020 rok	WYDATKI wykonane (w zł)	% WYKONANIA
1.	2.	3.	4.	5.	6.	7.
1.	900	90002	wydatki związane z realizacją zadań z zakresu gospodarki odpadami w 2020 roku z nieruchomości zamieszkałych	1 431 042,00	1 389 415,21	97,09
2.	900	90002	wydatki związane z realizacją zadań z zakresu gospodarki odpadami w 2020 roku z nieruchomości niezamieszkałych	339 018,96	140 424,52	41,42
OGÓŁEM				1 770 060,96	1 529 839,73	86,43

**ROZLICZENIE KOSZTÓW FUNKCJONOWANIA SYSTEMU GOSPODAROWANIA ODPADAMI
KOMUNALNYMI W 2020 ROKU**

WYDATKI

L.p.	Rodzaj wydatku	Kwota
1.	odbierania, transportu, zbierania, odzysku i unieszkodliwiania odpadów komunalnych	1 304 538,64
2.	obsługa administracyjna systemu	84 876,57
2.1	wynagrodzenia i pochodne od wynagrodzeń	68 621,99
2.2	szkolenia	1 408,00
2.3	FŚS	1 937,83
2.4	materiały biurowe i usługi pocztowe	12 908,75
3.	edukacja ekologiczna	0,00
	OGÓŁEM WYDATKI	1 389 415,21

DOCHODY ZA 2020 ROK	1 057 757,45
NIEWYKORZYSTANE DOCHODY ZA 2019 ROK	47 018,96
RAZEM DOCHODY	1 104 776,41
RÓŻNICA (dochody-wydatki)	-284 638,80

REALIZACJA WIELOLETNIEJ PROGNOZY FINANSOWEJ W 2020 ROK

Lp.	Wyszczególnienie	Plan na 01.01.2020 r.	Zmiana planu	Plan po zmianach	Wykonanie na 31.12.2020	% wykonania
1.	<u>Dochody ogółem, w tym:</u>	45 915 592,65	-1 250 852,54	44 664 740,11	44 419 591,17	99,45
1.1.	Dochody bieżące	41 525 394,00	1 367 301,84	42 892 695,84	41 480 598,70	96,71
1.1.1	dochody z tytułu udziału we wpływach z podatku dochodowego od osób fizycznych	10 781 611,00	-3 688,00	10 777 923,00	10 470 643,00	97,15
1.1.2	dochody z tytułu udziału we wpływach z podatku dochodowego od osób prawnych	100 000,00	0,00	100 000,00	130 375,90	130,38
1.1.3	z subwencji ogólnej	8 599 579,00	-17 832,00	8 581 747,00	8 581 747,00	100,00
1.1.4	z tytułu dotacji i środków przeznaczonych na cele bieżące	13 074 822,00	454 130,05	13 528 952,05	13 214 618,82	97,68
1.1.5	pozostałe dochody bieżące	8 969 382,00	934 691,79	9 904 073,79	9 083 213,98	91,71
1.1.5.1	w tym: z podatku od nieruchomości	5 600 000,00	0,00	5 600 000,00	5 154 660,74	92,05
1.2.	Dochody majątkowe	4 390 198,65	-2 618 154,38	1 772 044,27	2 938 992,47	165,85
1.2.1	ze sprzedaży majątku	1 500 000,00	-1 000 000,00	500 000,00	135 346,00	27,07

1.2.2	z tytułu dotacji oraz środków przeznaczonych na inwestycje	2 890 198,65	-1 618 154,38	1 272 044,27	2 803 646,47	220,40
2.	Wydatki ogółem	46 839 081,40	-1 604 254,52	45 234 826,88	39 990 613,77	88,41
2.1.	Wydatki bieżące, w tym:	40 009 714,16	1 294 107,41	41 303 821,57	36 276 816,00	87,83
2.1.1	na wynagrodzenia i składki od nich naliczane	14 473 231,93	-99 770,36	14 373 461,57	11 722 921,69	81,56
2.1.2	z tytułu poręczeń i gwarancji	0,00	0,00	0,00	0,00	0,00
2.1.2.1	w tym: gwarancje i poręczenia podlegające wyłączeniu z limitu spłaty zobowiązań o którym mowa w art. 243 ustawy	0,00	0,00	0,00	0,00	0,00
2.1.3	wydatki na obsługę długu	220 000,00	-65 000,00	155 000,00	133 648,14	0,00
2.1.3.1	w tym: odsetki i dyskonto podlegające wyłączeniu z limitu spłaty zobowiązań, o którym mowa w art. 243 ustawy, w terminie nie dłuższym niż 90 dni po zakończeniu programu, projektu lub zadania i otrzymaniu refundacji z tych środków (bez odsetek i dyskonta od zobowiązań na wkład krajowy)	0,00	0,00	0,00	0,00	0,00
2.1.3.2	w tym: odsetki i dyskonto podlegające wyłączeniu z limitu spłaty zobowiązań, o którym mowa w art. 243 ustawy, z tytułu zobowiązań zaciągniętych na wkład krajowy	0,00	0,00	0,00	0,00	0,00
2.2	Wydatki majątkowe	6 829 367,24	-2 898 361,93	3 931 005,31	3 713 797,77	94,47
2.2.1.	w tym: Inwestycje i zakupy inwestycyjne o których mowa w art. 236 ust. 4 pkt 1 ustawy	2 000 000,00	1 931 005,31	3 931 005,31	3 713 797,77	94,47
2.2.1.1	w tym: wydatki o charakterze dotacyjnym	0,00	410 000,00	410 000,00	400 000,00	97,56
3.	Wynik budżetu	-923 488,75	353 401,98	-570 086,77	4 428 977,40	-776,90

3.1	w tym: kwota prognozowanej nadwyżki budżetu przeznaczona na spłatę kredytów, pożyczek i wykup papierów wartościowych	0,00	0,00	0,00	0,00	0,00	0,00
4.	Przychody budżetu, z tego:	2 508 484,75	-353 401,98	2 155 082,77	5 703 868,26	264,67	
4.1	Kredyty, pożyczki, emisja papierów wartościowych	0,00	0,00	0,00	0,00	0,00	
4.1.1	w tym: na pokrycie deficytu budżetu	0,00	0,00	0,00	0,00	0,00	
4.2	Nadwyżka budżetowa z lat ubiegłych	0,00	47 018,96	47 018,96	47 018,96	100,00	
4.2.1	w tym: na pokrycie deficytu budżetu	0,00	0,00	0,00	0,00	0,00	
4.3	Wolne środki o których mowa w art. 217 ust. 2 pkt 6 ustawy	2 483 484,75	-400 420,94	2 083 063,81	5 632 087,30	270,38	
4.3.1	w tym: na pokrycie deficytu budżetu	923 488,75	-353 401,98	570 086,77	0,00	0,00	
4.4	Spłaty udzielonych pożyczek w latach ubiegłych	0,00	0,00	0,00	0,00	0,00	
4.4.1	w tym: na pokrycie deficytu budżetu	0,00	0,00	0,00	0,00	0,00	
4.5	Inne przychody nie związane z zaciągnięciem długu	0,00	25 000,00	25 000,00	24 762,00	99,05	
4.5.1	w tym: na pokrycie deficytu budżetu	0,00	0,00	0,00	0,00	0,00	
5.	Rozchody budżetu z tego:	1 584 996,00	0,00	1 584 996,00	1 584 758,00	99,98	
5.1	Spłaty rat kapitałowych kredytów i pożyczek oraz wykup papierów wartościowych	1 559 996,00	0,00	1 559 996,00	1 559 996,00	100,00	

5.1.1	w tym: łączna kwota przypadających na dany rok kwot ustawowych wyłączeń z limitu spłaty zobowiązań,	0,00	0,00	0,00	0,00	0,00	0,00
5.1.1.1	z tego: kwota przypadających na dany rok kwot ustawowych wyłączeń określonych w art. 243 ust.3 ustawy	0,00	0,00	0,00	0,00	0,00	0,00
5.1.1.2	z tego: kwota przypadających na dany rok kwot wyłączeń określonych w art. 243 ust.3a ustawy	0,00	0,00	0,00	0,00	0,00	0,00
Rozchody budżetu z tego:							
łączna kwota przypadających na dany rok kwot ustawowych wyłączeń z limitu spłaty zobowiązań, w tym:							
5.1.1.3	z tego: kwota wyłączeń z tytułu wcześniejszej spłaty zobowiązań, określonych w art. 243 ust.3b ustawy	0,00	0,00	0,00	0,00	0,00	0,00
5.1.1.3.1	z tego: środkami nowego zobowiązania	0,00	0,00	0,00	0,00	0,00	0,00
5.1.1.3.2	z tego: wolnymi środkami o których mowa w art. 217 ust. 2 pkt 6 ustawy	0,00	0,00	0,00	0,00	0,00	0,00
5.1.1.3.3	innymi środkami	0,00	0,00	0,00	0,00	0,00	0,00
5.2	Inne rozchody nie związane ze spłatą długu	25 000,00	0,00	25 000,00	24 762,00	99,05	
6.	Kwota długu	5 280 008,00	0,00	5 280 008,00	5 280 008,00	100,00	

6.1	w tym: kwota długu, którego planowana spłata dokona się z wydatków	0,00	0,00	0,00	0,00	0,00	0,00
Relacja zrównoważenia wydatków bieżących, o której mowa w art. 242 ustawy							
7.1	Różnica między dochodami bieżącymi a wydatkami bieżącymi	1 515 679,84	73 194,43	1 588 874,27	5 203 782,70	327,51	
7.2	Różnica między dochodami bieżącymi, skorygowanymi o środki a wydatkami bieżącymi	3 999 164,59	-280 207,55	3 718 957,04	10 882 888,96	292,63	
Wskaźnik spłaty zobowiązań							
w%							
8.1	Relacja określona po lewej stronie nierówności we wzorze o którym mowa w art. 243 ust. 1 ustawy (po uwzględnieniu zobowiązań związku <u>współtworzonego</u> przez jednostkę samorządu terytorialnego oraz po uwzględnieniu ustawowych wyłączeń przypadających na dany rok	6,26	-0,42	5,84	6,42	109,93	
8.2	Relacja określona po prawej stronie nierówności we wzorze o którym mowa w art. 243 ust. 1 ustawy ustalona dla danego roku (wskaźnik jednoroczny)	6,10	0,22	6,32	5,04	79,75	
		10,60	-2,58	8,02	8,32	103,74	

8.3	Dopuszczalny limit zobowiązań określony po prawej stronie nierówności we wzorze o którym mowa w art. 243 ustawy po uwzględnieniu ustawowych wyłączeń, obliczony w oparciu o plan 3. kwartału roku poprzedzającego pierwszy rok prognozy (wskaźnik ustalony w oparciu o średnią arytmetyczną z poprzednich lat)	21,56	0,47	22,03	21,39	97,09
8.3.1	Dopuszczalny limit zobowiązań określony po prawej stronie nierówności we wzorze o którym mowa w art. 243 ustawy po uwzględnieniu ustawowych wyłączeń, obliczony w oparciu o wykonanie roku poprzedzającego pierwszy rok prognozy (wskaźnik ustalony w oparciu o średnią arytmetyczną z poprzednich lat)	21,56	4,42	25,98	23,57	90,72
8.4	Informacja o spełnieniu wskaźnika spłaty zobowiązań określonego w art. 243 ustawy, po uwzględnieniu zobowiązań związku współtworzonego przez jednostkę samorządu terytorialnego oraz po uwzględnieniu ustawowych wyłączeń, obliczonego w oparciu o plan 3 kwartałów roku poprzedzającego rok budżetowy	spełniona	spełniona	spełniona	spełniona	X
8.4.1	Informacja o spełnieniu wskaźnika spłaty zobowiązań określonego w art. 243 ustawy, po uwzględnieniu zobowiązań związku współtworzonego przez jednostkę samorządu terytorialnego oraz po uwzględnieniu ustawowych wyłączeń, obliczonego w oparciu o wykonanie roku poprzedzającego rok budżetowy	spełniona	spełniona	spełniona	spełniona	X
Finansowanie programów, projektów lub zadań realizowanych z udziałem środków, o których mowa w art.5 ust. 1 pkt 2 i 3 ustawy						
9.1.	Dochoły bieżące na programy, projekty lub zadania finansowane z udziałem środków o których mowa w art. 5 ust. 1 pkt 2 i 3 ustawy	0,00	114 986,00	114 986,00	112 840,00	98,13

9.1.1	Dotacje i środki o charakterze bieżącym na realizację programu, projektu lub zadania finansowane z udziałem środków o których mowa w art. 5 ust. 1 pkt 2 ustawy	0,00	114 986,00	114 986,00	114 986,00	112 840,00	98,13
9.1.1.1	w tym: środki określone w art. 5 ust. 1 pkt 2 ustawy	0,00	114 986,00	114 986,00	114 986,00	112 840,00	98,13
9.2	Dochody majątkowe na programy, projekty lub zadania finansowane z udziałem środków o których mowa w art. 5 ust. 1 pkt 2 i 3 ustawy	1 745 198,65	-1 745 198,65	0,00	0,00	0,00	0,00
9.2.1	Dochody majątkowe na programy, projekty lub zadania finansowane z udziałem środków o których mowa w art. 5 ust. 1 pkt 2 ustawy	1 745 198,65	-1 745 198,65	0,00	0,00	0,00	0,00
9.2.1.1	w tym: środki określone w art. 5 ust. 1 pkt 2 ustawy	1 745 198,65	-1 745 198,65	0,00	0,00	0,00	0,00
9.3	Wydatki bieżące na programy, projekty lub zadania finansowane z udziałem środków o których mowa w art. 5 ust. 1 pkt 2 i 3 ustawy	0,00	114 986,00	114 986,00	114 986,00	112 840,00	98,13
9.3.1	w tym: wydatki bieżące na programy, projekty lub zadania finansowane z udziałem środków o których mowa w art. 5 ust. 1 pkt 2 ustawy	0,00	114 986,00	114 986,00	114 986,00	112 840,00	98,13
9.3.1.1	w tym: finansowane środkami określonymi w art. 5 ust. 1 pkt 2 ustawy	0,00	114 986,00	114 986,00	114 986,00	112 840,00	98,13
9.4	Wydatki majątkowe na programy, projekty lub zadania finansowane z udziałem środków o których mowa w art. 5 ust. 1 pkt 2 i 3 ustawy	2 100 000,00	-2 088 000,00	12 000,00	9 013,50	75,11	

9.4.1	w tym: wydatki majątkowe na programy, projekty lub zadania finansowane z udziałem środków o których mowa w art. 5 ust. 1 pkt 2 ustawy	2 000 000,00	-2 000 000,00	0,00	0,00	0,00
9.4.1.1	w tym: finansowane środkami określonymi w art. 5 ust. 1 pkt 2 ustawy	1 473 381,43	-1 473 381,43	0,00	0,00	0,00
Informacje uzupełniające o wybranych kategoriach finansowych						
10.1	Wydatki objęte limitem, o którym mowa w art. 226 ust. 3 pkt 4 ustawy	6 923 913,72	-3 078 908,11	3 845 005,61	3 807 634,70	99,03
10.1.1	z tego: bieżące	1 941 017,20	157 484,10	2 098 501,30	2 069 596,83	98,62
10.1.2	z tego: majątkowe	4 982 896,52	-3 236 392,21	1 746 504,31	1 738 037,87	99,52
10.2	Wydatki bieżące na pokrycie ujemnego wyniku finansowego samodzielnego publicznego zakładu opieki zdrowotnej	0,00	0,00	0,00	0,00	0,00
10.3	Wydatki na spłatę zobowiązań przejmowanych w związku z likwidacją lub przekształceniem samodzielnego publicznego zakładu opieki zdrowotnej	0,00	0,00	0,00	0,00	0,00

10.4	Kwota zobowiązań związku współtworzonego przez jednostkę samorządu terytorialnego przypadających do spłaty w danym roku budżetowym, podlegająca doliczeniu zgodnie z art. 244 ustawy	0,00	0,00	0,00	0,00	0,00	0,00	0,00
10.5	Kwota zobowiązań wynikających z przejęcia przez jednostkę samorządu terytorialnego zobowiązań po likwidowanych i przekształcanych samorządowych osobach prawnych	0,00	0,00	0,00	0,00	0,00	0,00	0,00
10.6	Splata rat kapitałowych oraz wykup papierów wartościowych, o których mowa w poz. 5.1., wynikające wyłącznie z tytułu zobowiązań już zaciągniętych	1 559 996,00	0,00	1 559 996,00	0,00	1 559 996,00	0,00	100,00
10.7	Wydatki zmniejszające dług	0,00	0,00	0,00	0,00	0,00	0,00	0,00
10.7.1	w tym: splata zobowiązań wymagalnych z lat poprzednich, innych niż w poz. 10.7.3.	0,00	0,00	0,00	0,00	0,00	0,00	0,00
10.7.2	w tym: splata zobowiązań zaliczanych do tytułu dłużnego - kredyty i pożyczka	0,00	0,00	0,00	0,00	0,00	0,00	0,00
10.7.2.1	w tym: zobowiązań zaciągniętych po dniu 1 stycznia 2019 r.	0,00	0,00	0,00	0,00	0,00	0,00	0,00
10.7.2.1.1	w tym: dokonywana w formie wydatku bieżącego	0,00	0,00	0,00	0,00	0,00	0,00	0,00
10.7.3	Wypląty z tytułu wymagalnych poręczeń i gwarancji	0,00	0,00	0,00	0,00	0,00	0,00	0,00
10.8	Kwoty wzrostu (+)/spadku (-) kwoty długu wynikająca z operacji niekasowych (m.in. Umorzenia, różnice kursowe)	0,00	0,00	0,00	0,00	0,00	0,00	0,00
10.9	Wczesniejsza splata zobowiązań, wyliczona z limitu spłaty zobowiązań, dokonywana w formie wydatków budżetowych	0,00	0,00	0,00	0,00	0,00	0,00	0,00

10.10	Wykup papierów wartościowych, spłaty rat kredytów i pożyczek wraz z należnymi odsetkami i dyskontem, odpowiednio emitowanych lub zaciągniętych do równowartości kwoty ubytku w wykonanych dochodach jednostki samorządu terytorialnego będącego skutkiem wystąpienia COVID-19	0,00	0,00	0,00	0,00	0,00	0,00
10.11	Wydatki bieżące podlegające ustawowemu wyłączeniu z limitu spłaty zobowiązań	0,00	112 200,00	112 200,00	112 200,00	82 553,00	73,58

REALIZACJA PRZEDSIĘWZIĘĆ WIELOLETNIEJ PROGNOZY FINANSOWEJ W 2020 ROKU

L.p	Nazwa zadania/projektu	Jednostka odpowiedzialna lub koordynująca	okres realizacji	Łączne nakłady finansowe	PLAN (LIMIT) na 2020 rok	wykonanie na 31.12.2020 roku	% wykonania planu z 2020
1.	2.	3.	4.	5.	6.	7.	8.
Wydatki na programy, projekty lub zadania związane z programami realizowanymi z udziałem środków, o których mowa w art.5 ust.1 pkt 2 i 3 ustawy z dnia 27 sierpnia 2009.r. o finansach publicznych (t.j. Dz.U.z 2017 r., poz.2077 ze zmianami), z tego:							
OGÓLEM WYDATKI				7 925 215,35	126 986,00	121 853,50	95,96
wydatki bieżące				114 986,00	114 986,00	112 840,00	98,13
1.	Zdalna szkoła	Urząd Gminy w Olsztynie	2020	60 000,00	60 000,00	59 640,00	99,40
2.	Zdalna szkoła+	Urząd Gminy w Olsztynie	2020	54 986,00	54 986,00	53 200,00	96,75
wydatki majątkowe				7 810 229,35	12 000,00	9 013,50	75,11
1.	Rozbudowa budynku Szkoły Podstawowej w Turowie o oddział przedszkolny	Urząd Gminy w Olsztynie	2019-2021	1 833 050,00	1 000,00	861,00	86,10

2.	OZE w budynkach użyteczności publicznej na terenie gminy Olsztyn	Urząd Gminy w Olsztynie	2019-2020	1 007 900,00	6 000,00	6 000,00	100,00
3.	Budowa trasy rowerowej w ciągu Regionalnej Trasy Rowerowej (RTR) na odcinku Zrębice, Krasawa- Gmina Olsztyn, Suliszowice, Jaroszków-Gmina Żarki	Urząd Gminy w Olsztynie	2019-2023	4 969 279,35	5 000,00	2 152,50	43,05
Wydatki bieżące na programy, projekty lub zadania pozostałe							
L-p	Nazwa zadania/projektu		okres realizacji	Łączne nakłady finansowe	PLAN (LIMIT) na 2020 rok	wykonanie na 31.12.2020 roku	% wykonania planu z 2020
1.	Organizacja lodowiska	Urząd Gminy w Olsztynie	2017-2020	329 000,00	115 000,00	114 180,00	99,29
2.	Rozgraniczenie U/6641/297/2019 - poprawa jakości życia mieszkańców	Urząd Gminy w Olsztynie	2019-2020	3 444,00	3 444,00	3 444,00	100,00
3.	Podziały-Usługi Geodezyjne - Andrzeja Tytulki U/6641/224/2017 i U/6641/225/2017	Urząd Gminy w Olsztynie	2019-2020	9 400,00	9 400,00	0,00	0,00
4.	Podział Geolex - Jan Stachurski U/6641/134/2017	Urząd Gminy w Olsztynie	2019-2020	2 263,20	2 263,20	1 131,60	50,00
5.	Projekt MPZP Architektonika Witold Rudecki 6721/128/2019	Urząd Gminy w Olsztynie	2019-2020	34 440,00	0,00	0,00	0,00
6.	Projekt MPZP Firma Transport i Miasto TiM Renata Rustecka-Banach 6721/84/2019	Urząd Gminy w Olsztynie	2019-2020	10 000,00	10 000,00	10 000,00	100,00
7.	Umowa PRO 4040/62/2020 zawartej pomiędzy Gminą Olsztyn a Jarosławem Koziałą "Koziała Tararara.	Urząd Gminy w Olsztynie	2019-2021	29 520,00	12 300,00	12 300,00	100,00
8.	Umowa - Tomasz Ulman dot. Olsztyn	Urząd Gminy w Olsztynie	2019-2021	6 150,00	3 075,00	3 075,00	100,00

9.	Umowa z BBR Katowice dot. Turów	Urząd Gminy w Olsztynie	2019-2021	66 174,00	43 013,10	43 013,10	100,00
10.	Remont dróg gminnych w Skrajnicy - ul. Szczyfowa, ul. Gwiezdna i ul. Słoneczna	Urząd Gminy w Olsztynie	2019-2020	1 870 000,00	1 770 000,00	1 754 593,13	99,13
11.	Zagospodarowanie terenów gminnych na cele turystyki i sportu	Urząd Gminy w Olsztynie	2019-2020	15 000,00	1 470,00	1 470,00	100,00
12.	Umowa na MPZP z Anną Rudecką dot. boiska w Kusiełtach	Urząd Gminy w Olsztynie	2020-2021	7 850,00	5 350,00	5 350,00	100,00
13.	Koncepcja przebiegu drogi łączącej miejscowość Biskupice oraz Chorów wraz ze ścieżką rowerową	Urząd Gminy w Olsztynie	2019-2020	5 000,00	5 000,00	5 000,00	100,00
14.	Umowa dot. Koncertu U/4040/145/2020 z p. Stanisławem Sojką	Urząd Gminy w Olsztynie	2020-2021	12 300,00	0,00	0,00	0,00
15.	Umowa dot. Koncertu U/4040/146/2020 z p. Ewą Żmijewską Sojką	Urząd Gminy w Olsztynie	2020-2021	4 059,00	0,00	0,00	0,00
16.	Umowa dot. Koncertu U/4040/60/2020 z p. Marcinem Lamchem	Urząd Gminy w Olsztynie	2020-2021	1 200,00	0,00	0,00	0,00
17.	Umowa dot. Koncertu U/4040/59/2020 z p. Janem Jędrzejczykiem	Urząd Gminy w Olsztynie	2020-2021	1 200,00	0,00	0,00	0,00
18.	Umowa z GEODS S.C. na podział nieruchomości	Urząd Gminy w Olsztynie	2020-2021	3 000,00	0,00	0,00	0,00
19.	Umowa z GEODS S.C. na pomiar i sporządzenia dokumentacji do zasiedzenia nieruchomości	Urząd Gminy w Olsztynie	2020-2021	12 300,00	0,00	0,00	0,00
20.	U/7240/35/2019 umowa dotycząca funkcjonowania komunikacji	Urząd Gminy w Olsztynie	2019-2020	15 200,00	3 200,00	3 200,00	100,00

		Razem wydatki bieżące		2 437 500,20	1 983 515,30	1 956 756,83	98,65
Wydatki majątkowe na programy, projekty lub zadania pozostałe							
1.	Budowa ścieżki rowerowej i chodnika w Przymilowicach -	Urząd Gminy w Olsztynie	2017-2020	1 315 000,00	3 000,00	2 259,58	75,32
2.	Przebudowa istniejącego pasa drogowego ul. Storczykowej w Olsztynie	Urząd Gminy w Olsztynie	2018-2020	642 484,00	452 000,00	451 031,77	99,79
3.	Dokumentacja związana z przygotowaniem wniosku aplikacyjnego do NFOŚ i GW dot. wykonania odwiertu	Urząd Gminy w Olsztynie	2019-2021	36 900,00	0,00	0,00	0,00
4.	Budowa drogi gminnej w Olsztynie - ulica Amonitowa	Urząd Gminy w Olsztynie	2019-2020	366 584,00	191 000,00	190 646,27	99,81
5.	Przebudowa drogi gminnej w Turowie- ul. Południowa, gmina Olsztyn	Urząd Gminy w Olsztynie	2019-2021	3 139 987,00	1 000,00	1 000,00	100,00
6.	Dokumentacja przebudowy drogi gminnej - Turów, ul. Południowa	Urząd Gminy w Olsztynie	2019-2020	54 366,00	17 466,00	17 466,00	100,00
7.	Wykonanie dokumentacji projektowej dla zadania przebudowa ulicy Orlich Gniazd w miejscowości Zrębice	Urząd Gminy w Olsztynie	2019-2020	18 450,00	3 690,00	3 690,00	100,00

8.	Wykonanie dokumentacji projektowej dla zadania połączenie ścieżek rowerowych ul. Kuhna oraz wykonanie organizacji ruchu na ul. Napoleona w miejscowości Olsztyn	Urząd Gminy w Olsztynie	2019-2020	7 380,00	1 476,00	1 476,00	100,00
9.	Przebudowa wraz z częściową zmianą sposobu użytkowania pomieszczeń dydaktycznych budynku Szkoły Podstawowej w Biskupicach na Oddziałowe Przedszkole wraz z tarasem	Urząd Gminy w Olsztynie	2019-2020	972 000,00	603 000,00	600 990,85	99,67
10.	Budowa jednostronnego chodnika wraz z odwodnieniem wzdłuż DP 1042S w miejscowości Kusieła	Urząd Gminy w Olsztynie	2020-2021	833 000,00	400 000,00	400 000,00	100,00
11.	Budowa zbiornika retencyjnego na wody opadowe z dróg w miejscowości Olsztyn	Urząd Gminy w Olsztynie	2020-2021	542 030,00	2 000,00	1 064,20	53,21
12.	Budowa oświetlenia Turów, ul. Akcyjowa	Urząd Gminy w Olsztynie	2019-2021	70 334,00	0,00	0,00	0,00
13.	Budowa oświetlenia Olsztyn, ul. Norwida oraz "Łącznik" ulicy Botanicznej i Karlińskiego	Urząd Gminy w Olsztynie	2019-2021	100 073,00	0,00	0,00	0,00

14.	Oświetlenie terenu Stawy Borowe oraz fragmentu ul. Asnyka	Urząd Gminy w Olsztynie	2020-2021	181 490,00	7 830,00	7 380,00	94,25
15.	Budowa ogrodzenia i zagospodarowanie terenu Szkoły Podstawowej w Biskupicach	Urząd Gminy w Olsztynie	2020-2021	50 000,00	17 317,70	17 317,70	100,00
16.	Projekt drogi za budynkiem Urzędu Gminy	Urząd Gminy w Olsztynie	2020-2021	15 000,00	0,00	0,00	0,00
17.	Projekt drogi Olsztyn ul. Słowackiego	Urząd Gminy w Olsztynie	2020-2021	40 000,00	0,00	0,00	0,00
18.	Dokumentacja na remont Szkoły Podstawowej w Biskupicach	Urząd Gminy w Olsztynie	2020-2021	18 402,72	0,00	0,00	0,00
19.	Przebudowa drogi j gminnej - ul. Cicha w miejscowości Olsztyn	Urząd Gminy w Olsztynie	2020-2021	340 000,00	0,00	0,00	0,00
20.	Przebudowa drogi gminnej ul. Paderewskiego w Olsztynie	Urząd Gminy w Olsztynie	2020-2021	330 000,00	0,00	0,00	0,00
21.	Budowa oświetlenia drogowego fragmentu ulicy Urwistej w Olsztynie	Urząd Gminy w Olsztynie	2020-2021	30 373,91	7 500,00	7 500,00	100,00
22.	Zagospodarowanie terenu gminnego w sołectwie Odrzykoń	Urząd Gminy w Olsztynie	2020-2021	28 012,53	13 940,61	13 918,00	99,84

23.	Wykonanie dokumentacji projektowej budowy drogi gminnej w miejscowości Krasawa dz. 187 oraz 59	Urząd Gminy w Olsztynie	2020-2021	14 760,00	0,00	0,00	0,00
24.	Wykonanie dokumentacji projektowej i kosztorysowej budowy jednostronnego chodnika przy DK-46 do skrzyżowania z ul. Mickiewicza	Urząd Gminy w Olsztynie	2020-2021	2 460,00	0,00	0,00	0,00
25.	Projekt na oświetlenie wzdłuż ulicy Szerokiej w Przymiłowicach	Urząd Gminy w Olsztynie	2020-2021	16 605,00	13 284,00	13 284,00	100,00
Razem wydatki majątkowe na zadania pozostałe				9 165 692,16	1 734 504,31	1 729 024,37	99,68
Razem wydatki na przedsięwzięcia, w tym:				19 468 407,71	3 845 005,61	3 807 634,70	99,03
wydatki bieżące				2 492 486,20	2 098 501,30	2 069 596,83	98,62
wydatki majątkowe				16 975 921,51	1 746 504,31	1 738 037,87	99,52

STOPIEŃ ZAAWANSOWANIA REALIZACJI PROGRAMÓW WIELOLETNIICH

L.p	Nazwa zadania	Jednostka odpowiedzialna lub koordynująca	okres realizacji	Łączne nakłady finansowe	2017	2018	2019	2020	razem	% realizacji
Wydatki na programy, projekty lub zadania związane z udziałem środków, o których mowa w art.5 ust.1 pkt 2 i 3 ustawy z dnia 27 sierpnia 2009.r. o finansach publicznych (t.j. Dz.U.z 2017 r., poz.2077), z tego:										
wydatki bieżące										
1.	Zdalna szkoła	Urząd Gminy w Olsztynie	2020	60 000,00	0,00	0,00	0,00	59 640,00	59 640,00	99,40
2.	Zdalna szkoła +	Urząd Gminy w Olsztynie	2020	54 986,00	0,00	0,00	0,00	53 200,00	53 200,00	96,75
	Razem wydatki bieżące			114 986,00	0,00	0,00	0,00	112 840,00	112 840,00	98,13

wydatki majątkowe										
1.	Rozbudowa budynku Szkoły Podstawowej w Turowie o oddział przedszkolny	Urząd Gminy w Olsztynie	2019-2021	1 833 050,00	0,00	0,00	50 050,00	861,00	50 911,00	2,78

2.	OZE w budynkach użyteczności publicznej na terenie gminy Olsztyn	Urząd Gminy w Olsztynie	2019- 2020	1 007 900,00	0,00	0,00	7 872,00	6 000,00	13 872,00	1,38
3.	Budowa trasy rowerowej w ciągu Regionalnej Trasy Rowerowej (RTR) na odcinku Zrebice, Krasawa- Gmina Olsztyn: Suliszowice, Jarosów-Gmina Żarki	Urząd Gminy w Olsztynie	2019- 2023	4 969 279,35	0,00	0,00	0,00	2 152,50	2 152,50	0,04
Razem wydatki majątkowe				7 810 229,35	0,00	0,00	57 922,00	9 013,50	66 935,50	0,86

Wydatki bieżące na programy, projekty lub zadania pozostałe

1.	Organizacja lodowiska	Urząd Gminy w Olsztynie	2017- 2020	329 000,00	8 500,00	90 023,00	99 000,00	114 180,00	311 703,00	94,74
2.	Rozgraniczenie U/6641/297/2019 - poprawa jakości życia mieszkańców	Urząd Gminy w Olsztynie	2019- 2020	3 444,00	0,00	0,00	0,00	3 444,00	3 444,00	100,00
3.	Podziały-Usługi Geodezyjne - Andrzej Tylutki U/6641/224/2017 i U/6641/225/2017	Urząd Gminy w Olsztynie	2019- 2020	9 400,00	0,00	0,00	0,00	0,00	0,00	0,00

4.	Podział Geolex - Jan Stachurski U/6641/134/2017	Urząd Gminy w Olsztynie	2019-2020	2 263,20	0,00	0,00	0,00	0,00	0,00	1 131,60	1 131,60	50,00
5.	Projekt MPZP Architektonika Wftold Rudecki 6721/128/2019	Urząd Gminy w Olsztynie	2019-2020	34 440,00	0,00	0,00	0,00	0,00	0,00	0,00	0,00	0,00
6.	Projekt MPZP Firma Transport i Miasto TIM Renata Rostecka-Banach 6721/84/2019	Urząd Gminy w Olsztynie	2019-2020	10 000,00	0,00	0,00	0,00	0,00	0,00	10 000,00	10 000,00	100,00
7.	Umowa PRO 4040/52/2020 zawartej pomiędzy Gminą Olsztyn a Jarosławem Koziałą "Koziała Tatarara.	Urząd Gminy w Olsztynie	2019-2021	29 520,00	0,00	0,00	0,00	0,00	0,00	12 300,00	12 300,00	41,67
8.	Umowa - Tomasz Ułman dot. Olsztyn	Urząd Gminy w Olsztynie	2019-2021	6 150,00	0,00	0,00	0,00	0,00	0,00	3 075,00	3 075,00	50,00
9.	Umowa z BBR Katowice dot. Turów	Urząd Gminy w Olsztynie	2019-2021	66 174,00	0,00	0,00	0,00	0,00	0,00	43 013,10	43 013,10	65,00
10.	Remont dróg gminnych w Skrajnicy - ul. Szczytowa, ul. Gwiazdka i ul. Słoneczna	Urząd Gminy w Olsztynie	2019-2020	1 870 000,00	0,00	0,00	0,00	0,00	99 999,98	1 754 593,13	1 854 593,11	99,18

11.	Zagospodarowanie terenów gminnych na cele turystyki i sportu	Urząd Gminy w Olsztynie	2019-2020	15 000,00	0,00	0,00	0,00	13 530,00	1 470,00	15 000,00	100,00
12.	Koncepcja przebiegu drogi łączącej miejscowość Biskupice oraz Choroń wraz ze ścieżką rowerową	Urząd Gminy w Olsztynie	2019-2020	5 000,00	0,00	0,00	0,00	0,00	5 000,00	5 000,00	100,00
13.	Umowa na MPZP z Anną Rudecką dot. boiska w Kusiełtach	Urząd Gminy w Olsztynie	2020-2021	7 850,00	0,00	0,00	0,00	0,00	5 350,00	5 350,00	68,15
14.	Umowa dot. Koncertu U/4040/145/2020 z p. Stanisławem Sojką	Urząd Gminy w Olsztynie	2020-2021	12 300,00	0,00	0,00	0,00	0,00	0,00	0,00	0,00
15.	Umowa dot. Koncertu U/4040/146/2020 z p. Ewą Żmijewską Sojką	Urząd Gminy w Olsztynie	2020-2021	4 059,00	0,00	0,00	0,00	0,00	0,00	0,00	0,00
16.	Umowa dot. Koncertu U/4040/60/2020 z p. Marcinem Lamchem	Urząd Gminy w Olsztynie	2020-2021	1 200,00	0,00	0,00	0,00	0,00	0,00	0,00	0,00
17.	Umowa dot. Koncertu U/4040/59/2020 z p. Janem Jędrzejczykiem	Urząd Gminy w Olsztynie	2020-2021	1 200,00	0,00	0,00	0,00	0,00	0,00	0,00	0,00

18.	Umowa z GEODS S.C. na podział nieruchomości	Urząd Gminy w Olsztynie	2020- 2021	3 000,00	0,00	0,00	0,00	0,00	0,00	0,00	0,00
19.	Umowa z GEODS S.C. na pomiar i sporządzenia dokumentacji do zasiedzenia nieruchomości	Urząd Gminy w Olsztynie	2020- 2021	12 300,00	0,00	0,00	0,00	0,00	0,00	0,00	0,00
20.	U/7240/35/2019 umowa dotycząca funkcjonowania komunikacji	Urząd Gminy w Olsztynie	2019- 2020	15 200,00	0,00	0,00	12 000,00	3 200,00	15 200,00	100,00	
Razem wydatki bieżące				2 437 500,20	8 500,00	90 023,00	224 529,98	1 956 756,83	2 279 809,81	93,53	

Wydatki majątkowe na programy, projekty lub zadania pozostałe

1.	Budowa ścieżki rowerowej i chodnika w Przymiłowicach -	Urząd Gminy w Olsztynie	2017- 2020	1 315 000,00	231 424,34	427 615,77	616 855,64	2 259,58	1 278 155,33	97,20	
2.	Przebudowa istniejącego pasa drogowego ul. Starczykowej w Olsztynie	Urząd Gminy w Olsztynie	2018- 2020	642 484,00	0,00	4 974,00	179 621,86	451 031,77	635 627,63	98,93	
3.	Dokumentacja związana z przygotowaniem wniosku aplikacyjnego do NFOŚ i GW dot. wykonania odwiertu	Urząd Gminy w Olsztynie	2019- 2020	36 900,00	0,00	0,00	0,00	0,00	0,00	0,00	

4.	Budowa drogi gminnej w Olsztynie - ulica Amonitowa	Urząd Gminy w Olsztynie	2019-2020	366 584,00	0,00	0,00	0,00	149 979,73	190 646,27	340 626,00	92,92
5.	Przebudowa drogi gminnej w Turowie- ul. Południowa, gmina Olsztyn	Urząd Gminy w Olsztynie	2019-2021	3 139 987,00	0,00	0,00	0,00	0,00	1 000,00	1 000,00	0,03
6.	Dokumentacja przebudowy drogi gminnej - Turów, ul. Południowa	Urząd Gminy w Olsztynie	2019-2020	54 366,00	0,00	0,00	0,00	36 900,00	17 466,00	54 366,00	100,00
7.	Wykonanie dokumentacji projektowej dla zadania przebudowa ulicy Orlich Gniazd w miejscowości Zrębice	Urząd Gminy w Olsztynie	2019-2020	18 450,00	0,00	0,00	0,00	14 760,00	3 690,00	18 450,00	100,00
8.	Wykonanie dokumentacji projektowej dla zadania połączenie ścieżek rowerowych ul. Kuhna oraz wykonanie organizacji ruchu na ul. Napoleona w miejscowości Olsztyn	Urząd Gminy w Olsztynie	2019-2020	7 380,00	0,00	0,00	0,00	5 904,00	1 476,00	7 380,00	100,00

9.	Przebudowa wraz z częścią zmianą sposobu użytkowania pomieszczeń dydaktycznych budynku Szkoły Podstawowej w Biskupicach na Oddziałowe Przedszkole wraz z tarasem	Urząd Gminy w Olsztynie	2019-2020	972 000,00	0,00	41 512,50	319 385,12	600 990,85	961 888,47	98,96
10.	Budowa jednostronnego chodnika wraz z odwodnieniem wzdłuż DP 1042S w miejscowości Kuszęta	Urząd Gminy w Olsztynie	2020-2021	833 000,00	0,00	0,00	0,00	400 000,00	400 000,00	48,02
11.	Budowa zbiornika retencyjnego na wody opadowe z dróg w miejscowości Olsztyn	Urząd Gminy w Olsztynie	2020-2021	542 030,00	0,00	0,00	0,00	1 064,20	1 064,20	0,20
12.	Budowa oświetlenia Turów, ul. Akacjowa	Urząd Gminy w Olsztynie	2019-2021	70 334,00	0,00	0,00	0,00	0,00	0,00	0,00
13.	Budowa oświetlenia Olsztyn, ul. Norwida oraz "Łącznik" ulicy Botanicznej i Karlińskiego	Urząd Gminy w Olsztynie	2019-2021	100 073,00	0,00	0,00	0,00	0,00	0,00	0,00
14.	Oświetlenie terenu Stawy Borowe oraz fragmentu ul. Asnyka	Urząd Gminy w Olsztynie	2020-2021	181 490,00	0,00	0,00	0,00	7 380,00	7 380,00	4,07
15.	Budowa ogrodzenia i zagospodarowanie terenu Szkoły Podstawowej w Biskupicach	Urząd Gminy w Olsztynie	2020-2021	50 000,00	0,00	0,00	0,00	17 317,70	17 317,70	34,64
16.	Projekt drogi za budynkiem Urzędu Gminy	Urząd Gminy w Olsztynie	2020-2021	15 000,00	0,00	0,00	0,00	0,00	0,00	0,00

17.	Projekt drogi Olsztyn ul. Słowackiego	Urząd Gminy w Olsztynie	2020-2021	40 000,00	0,00	0,00	0,00	0,00	0,00	0,00	0,00	0,00
18.	Dokumentacja na remont Szkoły Podstawowej w Biskupicach	Urząd Gminy w Olsztynie	2020-2021	18 402,72	0,00	0,00	0,00	0,00	0,00	0,00	0,00	0,00
19.	Przebudowa drogi gminnej - ul. Cicha w miejscowości Olsztyn	Urząd Gminy w Olsztynie	2020-2021	340 000,00	0,00	0,00	0,00	0,00	0,00	0,00	0,00	0,00
20.	Przebudowa drogi gminnej ul. Paderewskiego w Olsztynie	Urząd Gminy w Olsztynie	2020-2021	330 000,00	0,00	0,00	0,00	0,00	0,00	0,00	0,00	0,00
21.	Budowa oświetlenia drogowego fragmentu ulicy Urwistej w Olsztynie	Urząd Gminy w Olsztynie	2020-2021	30 373,91	0,00	0,00	0,00	0,00	7 500,00	7 500,00	24,69	0,00
22.	Zagospodarowanie terenu gminnego w sołectwie Odrzykoń	Urząd Gminy w Olsztynie	2020-2021	28 012,53	0,00	0,00	0,00	0,00	13 918,00	13 918,00	49,68	0,00
23.	Wykonanie dokumentacji projektowej budowy drogi gminnej w miejscowości Krasawa dz. 187 oraz 59	Urząd Gminy w Olsztynie	2020-2021	14 760,00	0,00	0,00	0,00	0,00	0,00	0,00	0,00	0,00
24.	Wykonanie dokumentacji projektowej i kosztorysowej budowy jednostronnego chodnika przy DK-46 do skrzyżowania z ul. Mickiewicza	Urząd Gminy w Olsztynie	2020-2021	2 460,00	0,00	0,00	0,00	0,00	0,00	0,00	0,00	0,00
25.	Projekt na oświetlenie wzdłuż ulicy Szerokiej w Przymiłowicach	Urząd Gminy w Olsztynie	2020-2021	16 605,00	0,00	0,00	0,00	0,00	13 284,00	13 284,00	80,00	0,00

Razem wydatki majątkowe	9 165 692,16	231 424,34	474 102,27	1 323 406,35	1 729 024,37	3 757 957,33	41,00
--------------------------------	--------------	------------	------------	--------------	--------------	--------------	-------

Załącznik Nr 2 do zarządzenia Nr 29/21

Wójta Gminy Olsztyn

z dnia 25 marca 2021 r.

**SPRAWOZDANIE ROCZNE Z WYKONANIA BUDŻETU ZA 2020 ROK GMINNEJ BIBLIOTEKI
PUBLICZNEJ W OLSZTYNIE**

Przychody

L.p.	Wyszczególnienie	Plan	Wykonanie	% wykonania
1.	Stan środków na rachunku bankowym	6,70	6,70	100,00
2.	Dotacje z budżetu gminy	170 000,00	170 000,00	100,00
3.	Dotacja z Biblioteki Narodowej	1 500,00	1 500,00	100,00
4.	Odsetki na rachunku bankowym	20,65	20,65	100,00
5.	Dochody z działalności	7 539,92	7 539,92	100,00
6.	Dochody ogółem	179 060,57	179 060,57	100,00
	Razem dochody + stan na rachunku bankowym.	179 067,27	179 067,27	100,00

Wydatki

L.p.	Wyszczególnienie	Plan	Wykonanie	% wykonania
1.	Wynagrodzenia	77 359,87	77 357,00	100,00
2.	Składki na ubezpieczenie społeczne	15 164,00	15 163,02	99,99
3.	Składki na Fundusz Pracy	2 179,00	2 178,60	99,98
4.	Umowy zlecenia i o dzieło	26 174,00	26 174,00	100,00
5.	Energia, Gaz, Woda	8 189,00	8 189,87	100,01
6.	Zakup materiałów	22 419,00	22 418,37	100,00
7.	Zakup księgozbioru	14 097,00	14 086,54	99,93
8.	Zakup usług	6 452,00	6 451,91	100,00
9.	Opłaty różne	4 708,00	4 707,88	100,00
10.	Inne (Fundusz Socjalny)	2 325,40	2 325,40	100,00
	Wydatki ogółem	179 067,27	179 052,59	99,99

Stan środków na rachunku bankowym na dzień 31.12.2020r. 14,68 zł

Dane uzupełniające:

1. Stan należności na 31.12.2020 r. - 0

w tym: wymagalnych - 0

2. Stan zobowiązań na 31.12.2020 r. 0

Wójt Gminy Olsztyn


Tomasz Kucharski

Załącznik Nr 3 do zarządzenia Nr 29/21

Wójta Gminy Olsztyn

z dnia 25 marca 2021 r.

**SPRAWOZDANIE ROCZNE Z WYKONANIA BUDŻETU ZA 2020 ROK GMINNEGO OŚRODKA
KULTURY W OLSZTYNIE**

Przychody

L.P	Wyszczególnienie	Plan	Wykonanie	% wyk.
1.	Stan środków na rachunku bankowym	9,07	9,07	100,00
2.	Dotacje z budżetu gminy	345 000,00	345 000,00	100,00
	GOK	310 000,00	310 000,00	100,00
	Orkiestra	35 000,00	35 000,00	100,00
3.	Pozostałe dochody (darowizny)ORKIESTRA	10 000,00	4 604,00	46,04
4.	Pozostałe dochody (darowizny)	35 000,00	30 561,84	87,32
5.	Dochody ogółem	390 009,07	380 174,91	97,48

Koszty

L.P	Wyszczególnienie	Plan	Wykonanie	% wyk.
1.	Wynagrodzenia	150 991,88	147 235,04	97,51
2.	Wynagrodzenia - umowy zlecenia	19 000,00	18 830,00	99,11
3.	Wynagrodzenia – umowy o dzieło	16 000,00	15 127,00	94,54
4.	Składki na ubezpieczenia społeczne	27 974,10	27 974,10	100,00
5.	Składki na Fundusz Pracy	3 478,59	3 478,59	100,00
6.	Energia, gaz, woda	3 175,10	3 175,10	100,00
7.	Zakup materiałów	52 511,32	52 511,32	100,00
8.	Zakup usług – organizacja imprez	47 367,06	47 367,06	100,00
9.	Fundusz świadczeń socjalnych	4 263,23	4 263,23	100,00

10.	Oplaty różne (najem lokalu, konserwacja windy, opłaty pocztowe itp)	15 727,79	15 727,79	100,00
11.	Nagrody	4 520,00	4 520,00	100,00
12.	Wydatki Ogółem	345 009,07	340 209,23	98,61
13.	Orkiestra wynagrodzenie	20 000,00	17 418,20	87,09
14.	Orkiestra zakup materiałów	22 000,00	21 945,80	99,75
15.	Orkiestra zakup usług	3 000,00	240,00	8,00
16.	Orkiestra wydatki ogółem	45 000,00	39 604,00	88,01
17.	Wydatki ogółem	390 009,07	379 813,23	97,39
18.	Stan środków na rachunku bankowym na koniec 31.12.2020 r.- 361,68 zł			
	Dane uzupełniające:			
	Stan należności na 31.12.2020 r. – 0,00 zł			
	w tym wymagalne -0,00 zł			
	Stan zobowiązań na 31.12.2020 r., 7028,93 zł , w tym wymagalne - 0,00 zł			

Wójt Gminy Olsztyn


Tomasz Kucharski

Załącznik Nr 4 do zarządzenia Nr 29/21
Wójta Gminy Olsztyn
z dnia 25 marca 2021 r.

INFORMACJA O STANIE MIENIA KOMUNALNEGO GMINY OLSZTYN

PODSUMOWANIE


Powierzchnia mienia komunalnego Gminy Olsztyn ogółem [ha]	372,8262
Wartość mienia komunalnego Gminy Olsztyn ogółem [zł]	41 236 061,90

	Pow.	Wartość
Biskupice	41,8039	4 373 862,72
Bukowno	84,8040	2 245 552,00
Krasawa	5,7376	336 885,00
Kusięta	19,0026	1 245 172,90
Olsztyn	108,7913	26 143 551,66
Przymiłowice	44,8223	3 066 436,62
Skrajnica	8,1832	586 151,00
Turów	42,5189	1 784 464,00
Zrębice I	9,2798	1 303 922,50
Zrębice II	7,8826	150 063,50
	372,8262	41 236 061,90

Dochody za 2020 rok	
1. Opłaty za użytkowanie wieczyste, trwały zarząd i służebności [zł]	13 838,80
2. Czynnose komunalne [zł]	235 436,13
3. Sprzedaż mienia komunalnego [zł]	135 346,00
4. Dochody z tytułu zwrotu nieruchomości [zł]	0,00

Plan na 2021 rok	
1. Opłaty za użytkowanie wieczyste, trwały zarząd i służebności [zł]	14 000,00
2. Czynsze komunalne [zł]	140 000,00
3. Sprzedaż mienia komunalnego [zł]	1 000 000,00

Sporządził: Marcin Kamiński

Wójt Gminy Olsztyn

Tomasz Kucharski

Załącznik Nr 1 do Załącznika Nr 4

ZBIORCZY WYKAZ DZIAŁEK STANOWIĄCYCH MIENIE KOMUNALNE GMINY OLSZTYN WEDŁUG STANU NA 31.12.2020 R.

Lp	Obręb	Numer działki	Pow [m2]	Wartość	Podstawa wpisu	Data wpisu	Dokument nabycia	Zagospodarowanie	Sposób władania	Użytkownik	Opis
1	BISKUPICE	1-16/8	13504	35646,00	Uwłaszczeniowy (z mocy prawa) - art. 13 Dz.U.z. 2007r. Nr 231 poz. 1700 z późn. zm.	2010-02-23	Dec. Woj. Śl. Nr N/WX/11/77103/32/1/09 - CZ1C/00122293/3	Rola - Bp - działki rolne przeznaczone w planie zagospodarowania a pod zabudowę	Zasób gm - dzierżawa	Umowa dzierżawy Nr US845 1343/2019 (694) z 29.2.2019 Agn. wyrok od 15.11.2019 r. 60 14.11.2022 r.	W planie zagospodarowania przedmiotowego - MM, 2R, Ceny zostały określone według operatu szacunkowego dotyczącego "wartości nieruchomości stanowiących miernik komunalny gminy Olsztyn" wykonanego na dzień 05.05.2011 przez Kancelarię Nieruchomości i Finansów ASESOR
2	BISKUPICE	1-26/4	6525	978750	Uwłaszczeniowy (z mocy prawa) - art. 13 Dz.U.z. 2007r. Nr 231 poz. 1700 z późn. zm.	2019-08-10	Decyzja Wojewody Śląskiego Nr N/WXV.7510.1.254.2014 z dn. 22.07.2019 r.	Rola - stan wg. użytkowników z ewidencji gruntów	Zasób gm.		
3	BISKUPICE	1-115/11	51	204000	Podział - art. 98 Ust. o gospodarce nieruchomościami	2009-05-28	Dec. Wójta Gm. Nr GG 7430-1/19A/Bisk/09 - CZ1C/00111925/3	Pasy drogowe	Zasób gm.		W planie zagospodarowania przedmiotowego - poszerzenie drogi gminnej - ul. Kosciuszka Ceny zostały określone według operatu szacunkowego dotyczącego "wartości nieruchomości stanowiących miernik komunalny gminy Olsztyn" wykonanego na dzień 05.05.2011 przez Kancelarię Nieruchomości i Finansów ASESOR
4	BISKUPICE	1-115/14	50	200000	Podział - art. 98 Ust. o gospodarce nieruchomościami	2009-05-28	Dec. Wójta Gm. Nr. GG 7430-1/19A/Bisk/09 - CZ1C/00111925/3	Pasy drogowe	Zasób gm.		W planie zagospodarowania przedmiotowego - poszerzenie drogi gminnej - ul. Kosciuszka Ceny zostały określone według operatu szacunkowego dotyczącego "wartości nieruchomości stanowiących miernik komunalny gminy Olsztyn" wykonanego na dzień 05.05.2011 przez Kancelarię Nieruchomości i Finansów ASESOR
5	BISKUPICE	1-119/2	6330	253200,00	Darowizna	2006-11-10	Akt Not. Rep. A Nr. 10831/2006 kanc. not. W Myga - CZ1C/00129338/0	Pasy drogowe	Zasób gm.		W planie zagospodarowania przedmiotowego - podzielenie terenu gminy (DZU) Ceny zostały określone według operatu szacunkowego dotyczącego "wartości nieruchomości stanowiących miernik komunalny gminy Olsztyn" wykonanego na dzień 05.05.2011 przez Kancelarię Nieruchomości i Finansów ASESOR
6	BISKUPICE	1-122/3	640	25600,00	Uwłaszczeniowy (komunalizacja) - art. 5 Dz.U. Nr 32, poz. 191, z późn. zm.	1995-07-25	Dec. Nr G.K.G. 7228/4/1795 - CZ1C/00082809/1	Pasy drogowe	Zasób gm.		W planie zagospodarowania przedmiotowego - poszerzenie ulicy gminnej - ul. Kosciuszka Ceny zostały określone według operatu szacunkowego dotyczącego "wartości nieruchomości stanowiących miernik komunalny gminy Olsztyn" wykonanego na dzień 05.05.2011 przez Kancelarię Nieruchomości i Finansów ASESOR

7	BISKUPICE	1-128/7	393	15720,00	Podział - art. 98 Ust. o gospodarce nieruchomościami	2011-03-07	Dec. Wójta Gm. Nr GG7430-1/37A/Bisk/10 - CZ1C/00111925/3	Pasy drogowe	Zasób gm.	W planie zagospodarowania przestrzennego - droga gminna 710(0) Celem działań określono według opisu: szacunkowego dotychczasowego "wartości nieruchomości" wykazanego na dzień 05.05.2011 r. przez Kancelarię Nieruchomości i Finansów ASESOR.
8	BISKUPICE	1-128/10	394	15760,00	Podział - art. 98 Ust. o gospodarce nieruchomościami	2011-03-07	Dec. Wójta Gm. Nr 7430-1/37A/Bisk/10 - CZ1C/00111925/3	Pasy drogowe	Zasób gm.	W planie zagospodarowania przestrzennego - droga gminna 710(0) Celem działań określono według opisu: szacunkowego dotychczasowego "wartości nieruchomości" wykazanego na dzień 05.05.2011 r. przez Kancelarię Nieruchomości i Finansów ASESOR.
9	BISKUPICE	1-132/2	199	7960,00	Podział - art. 98 Ust. o gospodarce nieruchomościami	2014-01-28	Dec. Wójta Gm. GKP 21A.2013 - CZ1C/00112764/3	Pasy drogowe	Zasób gm.	
10	BISKUPICE	1-132/4	209	8360,00	Podział - art. 98 Ust. o gospodarce nieruchomościami	2014-01-28	Dec. Wójta Gm. GKP 21A.2013 - CZ1C/00112764/3	Pasy drogowe	Zasób gm.	
11	BISKUPICE	1-132/6	67	2680,00	Podział - art. 98 Ust. o gospodarce nieruchomościami	2014-01-28	Dec. Wójta Gm. GKP 21A.2013 - CZ1C/00112764/3	Pasy drogowe	Zasób gm.	
12	BISKUPICE	1-135/3	128	5120,00	Podział - art. 98 Ust. o gospodarce nieruchomościami	2016-05-05	Dec. Wójta Gm. Olsztyn GKP 6831.11.2016 - CZ1C/00111925/3	Pasy drogowe	Zasób gm.	
13	BISKUPICE	1-135/4	929	37160,00	Podział - art. 98 Ust. o gospodarce nieruchomościami	2016-05-05	Dec. Wójta Gm. Olsztyn GKP 6831.11.2016 - CZ1C/00111925/3	Pasy drogowe	Zasób gm.	
14	BISKUPICE	1-138/1	110	2200,00	Uwłaszc. na 27.05.1990 r. (komunalizacja) - art. 5 Dz.U. Nr 32, poz. 191, z późn. zm.	2019-06-05	Decyzja Wojewody Śląskiego Nr NWXV.7532.1.558.2016 z dnia 21.05.2019 r.	Inne	Zasób gm.	
15	BISKUPICE	1-139/1	379	7580,00	Uwłaszc. na 27.05.1990 r. (komunalizacja) - art. 5 Dz.U. Nr 32, poz. 191, z późn. zm.	2019-06-05	Decyzja Wojewody Śląskiego Nr NWXV.7532.1.558.2016 z dnia 21.05.2019 r.	Inne	Zasób gm.	
16	BISKUPICE	1-139/8	447	17880,00	Inne przypadki określone odrębnie przepisami	2015-05-15	Dec. Wójta Gm. GKP 6831.70.2014 z dn. 03.02.2015, Akt Not. Rep. A. 2137/2015 not. E Rokowska - CZ1C/00171563/2	Pasy drogowe	Zasób gm.	Działka 139/8 stanowi część drogi powiatowej

17	BISKUPICE	1-139/10	43	1720,00	Inne przypadki określone odręb. przepisami	2015-05-15	Dec. Wójta Gm. GKP 6831.70.2014 z dn. 03.02.2015. Akt. Not. Rep.A Nr 2137/2015 - CZ1C/00171553/2	Pasy drogowe	Zasób gm.	
18	BISKUPICE	1-155/1	690	13800,00	Uwłaszczenia (komunalizacja) - art. 5 Dz.U. Nr 32, poz. 191, z późn. zm.	2019-06-05	Decyzja Wojewody Śląskiego Nr NMXV.7532.1.558.2016 z dnia 21.05.2019 r.	Inne	Zasób gm.	
19	BISKUPICE	1-200/8	136	5440,00	Podział - art. 98 Ust. o gospodarce nieruchomościami	2020-10-19	Decyzja Wójta Gminy Olsztyn nr GKP-6831.6.2020 z dnia 23.09.2020 r.	Pasy drogowe	Zasób gm.	
20	BISKUPICE	1-200/14	129	5160,00	Podział - art. 98 Ust. o gospodarce nieruchomościami	2020-10-19	Decyzja Wójta Gminy Olsztyn nr GKP 6831.6.2020 z dnia 23.09.2020 r.	Pasy drogowe	Zasób gm.	
21	BISKUPICE	1-215/1	4925	7387,00	Zasiedzenie	2013-05-08	Post.Sądu Rej. w Cz-wie Sygn. akt II NS 4541/12 - CZ1C/00120278/8	Pasy drogowe	Zasób gm.	
22	BISKUPICE	1-299/5	272	10880,00	Podział - art. 98 Ust. o gospodarce nieruchomościami	2013-07-03	Decyzja Wójta Gminy GKP 6831.18A.2013 - CZ1C/00111925/3	Pasy drogowe	Zasób gm.	
23	BISKUPICE	1-307/6	11700	171550,00	Uwłaszczenia i innych po 2000.06.30 (z mocy prawa) - art. 13 Dz.U. z 2007r. Nr 231 poz. 1700 z późn. zm.	2010-02-23	Dec. Woj. Śl. Nr NW/XIII/7103/32/1/09 - CZ1C/00122293/3	Rola - Bp - działki rolne przeznaczone w planie zagospodarowania a pod zabudowę	Zasób gm.	W planie zagospodarowania przestrzennego - poszerzenie drogi gminnej 2KO-DG.Cena działki określono według operatu szacunkowego dotyczącego "wartości nieruchomości stanowiących mienie komunalne gminy Olsztyn" wykonanego na dzień 05.05.2011 przez Kancelarię Nieruchomości i Finansów ASESOR
24	BISKUPICE	1-308/7	264	10560,00	Podział - art. 98 Ust. o gospodarce nieruchomościami	2009-01-23	Dec. Wójta Gm. Nr GG 7430-1/50A/Bisk/09 - CZ1C/00111925/3	Pasy drogowe	Zasób gm.	W planie zagospodarowania przestrzennego - droga asfaltowa.Cena działki określono według operatu szacunkowego dotyczącego "wartości nieruchomości stanowiących mienie komunalne gminy Olsztyn" wykonanego na dzień 05.05.2011 przez Kancelarię Nieruchomości i Finansów ASESOR
25	BISKUPICE	1-311/6	162	6480,00	Podział - art. 98 Ust. o gospodarce nieruchomościami	2011-10-24	Dec. Wójta Gm. Nr GG 7430-1/21A/Bisk/2011 - CZ1C/00111925/3	Pasy drogowe	Zasób gm.	W planie zagospodarowania przestrzennego - droga asfaltowa.Cena działki określono według operatu szacunkowego dotyczącego "wartości nieruchomości stanowiących mienie komunalne gminy Olsztyn" wykonanego na dzień 05.05.2011 przez Kancelarię Nieruchomości i Finansów ASESOR
26	BISKUPICE	1-311/11	181	7240,00	Podział - art. 98 Ust. o gospodarce nieruchomościami	2011-10-24	Dec. Wójta Gm.Nr GG 7430-1/21A/Bisk./2011- CZ1C/00111925/3	Pasy drogowe	Zasób gm.	W planie zagospodarowania przestrzennego - droga asfaltowa.Cena działki określono według operatu szacunkowego dotyczącego "wartości nieruchomości stanowiących mienie komunalne gminy Olsztyn" wykonanego na dzień 05.05.2011 przez Kancelarię Nieruchomości i Finansów ASESOR

27	BISKUPICE	1-312	1063 0	169945 00	Darowizna	2006- 11-10	Akt Not. Rep. A Nr 10831/2006 kanc. not. W. Myga - CZ1C/00129338/0	Pasy drogowe	Zasób gm.	W planie zagospodarowania przestrzennego - droga SKD(L). Cena dzierżawy - wyliczona na podstawie danych z formularza "Wartości nieruchomości starostwskich miast, komunalne gminy Olsztyn" wypracowana na dzień 05.05.2011 przez Kancelarię Nieruchomości i Finansów ASESOR.
28	BISKUPICE	1-313/5	23	920,00	Podział - art. 98 Ust. o gospodarce nieruchomości ciarni	2009- 07-02	Dec. Wójta Gm. Nr GG 7430- 1/8A/Bisk/2009 - CZ1C/00111925/3	Pasy drogowe	Zasób gm.	W planie zagospodarowania przestrzennego - pod poszerzenie drogi gminnej SKD(L).
29	BISKUPICE	1- 313/10	265	10500, 00	Podział - art. 98 Ust. o gospodarce nieruchomości ciarni	2009- 07-02	Dec. Wójta Gm. Nr GG 7430- 1/8A/Bisk/2009- CZ1C/00111925/3	Pasy drogowe	Zasób gm.	W planie zagospodarowania przestrzennego - nazwana drog gminna KOL(L). Cena dzierżawy określono według operatu szacunkowego dobytego "wartości nieruchomości starostwskich miast komunalne gminy Olsztyn" wypracowanego na dzień 05.05.2011 przez Kancelarię Nieruchomości i Finansów ASESOR.
30	BISKUPICE	1- 313/11	24	960,00	Podział - art. 98 Ust. o gospodarce nieruchomości ciarni	2009- 07-02	Dec. Wójta Gm. Nr GG 7430- 1/8A/Bisk/2009 - CZ1C/00111925/3	Pasy drogowe	Zasób gm.	W planie zagospodarowania przestrzennego - poszerzenie drogi gminnej SKD(L). Cena dzierżawy określono według operatu szacunkowego dobytego "wartości nieruchomości starostwskich miast komunalne gminy Olsztyn" wypracowanego na dzień 05.05.2011 przez Kancelarię Nieruchomości i Finansów ASESOR.
31	BISKUPICE	1-317/3	1000 1	15000, 00	Kupno	2005- 03-15	Akt Not.Rep.A Nr 1755/2005 kanc. not. M. Winiarska - CZ1C/00106095/7	Rola - stan wg użytków z ewidencji gruntów	Zasób gm - dzierża wa	Umowa dzierżawy U/6845.1/342/2019(6845.1.23.2019) Olga Woźnińska od 15.11.2019 r. do 14.11.2022 r.
32	BISKUPICE	1- 320/13	1308	52320, 00	Podział - art. 98 Ust. o gospodarce nieruchomości ciarni	2015- 02-04	Dec. Wójta Gm. Olsztyn GKP 6831.38.2014 - CZ1C/00111925/3	Pasy drogowe	Zasób gm.	W planie zagospodarowania przestrzennego - IR.Cena dzierżawy - wyliczona na podstawie danych z formularza "Wartości nieruchomości starostwskich miast komunalne gminy Olsztyn" wypracowanego na dzień 05.05.2011 przez Kancelarię Nieruchomości i Finansów ASESOR.
33	BISKUPICE	1- 320/18	1721	2581,5 0	Podział - art. 98 Ust. o gospodarce nieruchomości ciarni	2015- 02-05	Dec. Wójta Gm. Olsztyn GKP 6831.41.2014 CZ1C/ 00111925/3	Pasy drogowe	Zasób gm.	
34	BISKUPICE	1- 320/20	110	165,00	Podział - art. 98 Ust. o gospodarce nieruchomości ciarni	2015- 02-05	Dec. Wójta Gm. Olsztyn GKP 6831.41.2014 - CZ1C/00111925/3	Pasy drogowe	Zasób gm.	
35	BISKUPICE	1- 320/21	128	192,00	Podział - art. 98 Ust. o gospodarce nieruchomości ciarni	2015- 02-05	Dec. Wójta Gm. GKP 6831.42.2014- CZ1C/00173503/1	Pasy drogowe	Zasób gm.	Obciążenie hipoteczne
36	BISKUPICE	1- 320/23	1477	2215,0 0	Podział - art. 98 Ust. o gospodarce nieruchomości ciarni	2015- 02-05	Dec. Wójta Gm. GKP 6831.43.2014 - CZ1C/00173503/1	Pasy drogowe	Zasób gm.	Obciążenie hip.
37	BISKUPICE	1- 320/25	1432	2148,0 0	Podział - art. 98 Ust. o gospodarce nieruchomości ciarni	2015- 02-05	Dec. Wójta Gm. GKP 6831.43.2014 - CZ1C/00173503/1	Pasy drogowe	Zasób gm.	Obciążenia hipoteczne

38	BISKUPICE	1-321/1	1368	54720,00	Uwiasz. na 27.05.1990 r. (komunalizacja) - art. 5 Dz.U. Nr 32, poz. 191, z późn. zm.	2019-01-04	Decyzja Wojewody Śląskiego nr NWXV.7532.1.188.2018 z dn. 20.12.2018 r.	Pasy drogowe	Zasób gm.	
39	BISKUPICE	1-321/2	1999	79960,00	Uwiasz. na 27.05.1990 r. (komunalizacja) - art. 5 Dz.U. Nr 32, poz. 191, z późn. zm.	2019-01-04	Decyzja Wojewody Śląskiego nr NWXV.7532.1.188.2018 z dn. 20.12.2018 r.	Pasy drogowe	Zasób gm.	
40	BISKUPICE	1-321/3	156	6240,00	Uwiasz. na 27.05.1990 r. (komunalizacja) - art. 5 Dz.U. Nr 32, poz. 191, z późn. zm.	2019-01-04	Decyzja Wojewody Śląskiego nr NWXV.7532.1.188.2018 z dn. 20.12.2018 r.	Pasy drogowe	Zasób gm.	
41	BISKUPICE	1-321/4	140	210,00	Uwiasz. na 27.05.1990 r. (komunalizacja) - art. 5 Dz.U. Nr 32, poz. 191, z późn. zm.	2019-01-04	Decyzja Wojewody Śląskiego nr NWXV.7532.1.188.2018 z dn. 20.12.2018 r.	Pasy drogowe	Zasób gm.	
42	BISKUPICE	1-321/5	124	186,00	Uwiasz. na 27.05.1990 r. (komunalizacja) - art. 5 Dz.U. Nr 32, poz. 191, z późn. zm.	2019-01-04	Decyzja Wojewody Śląskiego nr NWXV.7532.1.188.2018 z dn. 20.12.2018 r.	Inne	Zasób gm.	
43	BISKUPICE	1-321/6	2389	95560,00	Uwiasz. na 27.05.1990 r. (komunalizacja) - art. 5 Dz.U. Nr 32, poz. 191, z późn. zm.	2019-01-04	Decyzja Wojewody Śląskiego nr NWXV.7532.1.188.2018 z dn. 20.12.2018 r.	Pasy drogowe	Zasób gm.	
44	BISKUPICE	1-322/1	6923	276920,00	Podział - art. 98 Ust. o gospodarce nieruchomościami	2015-02-05	Dec. Wójtka Gm. Olsztyn GKP 6831.40.2014 - CZ1C/00111925/3	Pasy drogowe	Zasób gm.	
45	BISKUPICE	1-322/4	86	3440,00	Podział - art. 98 Ust. o gospodarce nieruchomościami	2015-02-05	Dec. Wójtka Gm. Olsztyn GKP 6831.40.2014 - CZ1C/00111925/3	Pasy drogowe	Zasób gm.	
46	BISKUPICE	1-324	2139	3208,50	Uwiasz. na 27.05.1990 r. (komunalizacja) - art. 5 Dz.U. Nr 32, poz. 191, z	2019-01-04	Decyzja Wojewody Śląskiego nr NWXV.7532.1.188.2018 z dn. 20.12.2018 r.	Pasy drogowe	Zasób gm.	

47	BISKUPICE	1-325/3	302	453,00	Uwłaszczeniowy (z mocy prawa) - art. 13 Dz.U. z 2007r. Nr 231 poz. 1700 z późn. zm.	2003-08-29	Dec. Woj. Śl. Nr ŚR-X-77103/OI/9/02, Dec. Wójta Gm GKP 6831.44.2014 - CZ1C/00111925/3	Pasy drogowe	Zasób gm.		
48	BISKUPICE	1-325/4	5108	7662,00	Uwłaszczeniowy (z mocy prawa) - art. 13 Dz.U. z 2007r. Nr 231 poz. 1700 z późn. zm.	2003-08-29	Dec. Woj. Śl. Nr ŚR-X-77103/OI/9/02, CZ1C/00118053/8, Dec. Wójta Gm. Olsztyn GKP 6831.44.2014 - CZ1C/00118053/8	Rola - stan wg. uzytkow z ewidencji gruntów	Zasób gm.	W planie zagospodarowania przetranszowanego działki określono według operatu szacunkowego dołączanego do niniejszego projektu "wartości nieruchomości stanowiących majątek Komunalne Gminy Olsztyn", wykonanego na dzień 05.05.2011 przez Kancelarię Nieruchomości i Finansów ASESOR.	
49	BISKUPICE	1-325/5	2338	24248,22	Zamiana	2018-12-11	Akt Notarialny Rep. A nr 8041/2018 z dn. 11.12.2018 r. Notariusz: Maria Biaśka, Człowa	Pasy drogowe	Zasób gm.		
50	BISKUPICE	1-327/1	2590	3885,00	Uwłaszczeniowy (z mocy prawa) - art. 13 Dz.U. z 2007r. Nr 231 poz. 1700 z późn. zm.	2003-08-29	Dec. Woj. Śl. Nr ŚR-X-77103/OI/4/03 - CZ1C/00118053/8	Rola - stan wg. uzytkow z ewidencji gruntów	Zasób gm.	W planie zagospodarowania przetranszowanego działki określono według operatu szacunkowego dołączanego do niniejszego projektu "wartości nieruchomości stanowiących majątek Komunalne Gminy Olsztyn", wykonanego na dzień 05.05.2011 przez Kancelarię Nieruchomości i Finansów ASESOR.	
51	BISKUPICE	1-340/1	6970	40100,00	Uwłaszczeniowy (komunalizacja) - art. 5 Dz.U. Nr 32, poz. 191, z późn. zm.	2001-03-21	Dec. Woj. Śl. Nr GN/C.II/5-77103/OI/1/01 - CZ1C/00069204/9	Rola - Bp - działki rolne przeznaczone w planie zagospodarowania a pod zabudowę	Zasób gm - działka	Umowa dzierżawy Nr. U/6845/14/16/2019 (6845.1.33.2019) - Mateusz Żerba od 01.01.2020 r. do 31.12.2029 r.	
52	BISKUPICE	1-362/7	197	7880,00	Podział - art. 98 Ust. o gospodarce nieruchomościami	2009-08-03	Dec. Wójta Gm. Nr GG 7430-1/80A/Bisk/09 - CZ1C/00111925/3	Pasy drogowe	Zasób gm.	W planie zagospodarowania przetranszowanego działki określono według operatu szacunkowego dołączanego do niniejszego projektu "wartości nieruchomości stanowiących majątek Komunalne Gminy Olsztyn", wykonanego na dzień 05.05.2011 przez Kancelarię Nieruchomości i Finansów ASESOR.	
53	BISKUPICE	1-371/6	171	6840,00	Podział - art. 98 Ust. o gospodarce nieruchomościami	2009-06-16	Dec. Wójta Gm. Nr GG 7430-1/75A/Bisk/09 - CZ1C/00111925/3	Pasy drogowe	Zasób gm.	W planie zagospodarowania przetranszowanego działki określono według operatu szacunkowego dołączanego do niniejszego projektu "wartości nieruchomości stanowiących majątek Komunalne Gminy Olsztyn", wykonanego na dzień 05.05.2011 przez Kancelarię Nieruchomości i Finansów ASESOR.	

54	BISKUPICE	1-432/7	50	2000,00	Uwłaszc. na (komunalizac ja) - art. 5 Dz.U. Nr 32, poz. 191, z późn. zm.	2000-11-30	Dec. Woj. Śl. Nr GN/C.VI-2/6-6044-4/OI-2/00 - CZ1C/00105549/8	Rola - Bp - działki rolne przeznaczone w planie zagospodarowania a pod zabudowę	Zasób gm.	W planie zagospodarowania przeznaczono - MN.Cenie obrębów, plany, decyzje, operaty, skompletowane wyceny, wyceny nieruchomości komunalne gminy Olkusz, wykonane na dzień 05.05.2011 przez Kancelarię Nieruchomości i Finansów ASESOR
55	BISKUPICE	1-448	1540	1540,00	Uwłaszc. na (komunalizac ja) - art. 5 Dz.U. Nr 32, poz. 191, z późn. zm.	2007-10-19	Dec. Woj. Śl. Nr IF/C-GNE/JU/77232/07 - CZ1C/00135211/9	Wody stojące - stawy, rowy	Zasób gm.	W planie zagospodarowania przeznaczono - KS Wnusek o kwaterze niemieszkalnej - decyzja komunalizacyjnej GKP 6625.1.20/12.Cenie działki określone według operatu szacunkowego dotyczącego wartości nieruchomości skompletowanych i wycenionych gminy Olkusz, wykonane na dzień 05.05.2011 przez Kancelarię Nieruchomości i Finansów ASESOR
56	BISKUPICE	1-449	1580	237000,00	Uwłaszc. na (komunalizac ja) - art. 5 Dz.U. Nr 32, poz. 191, z późn. zm.	2018-07-10	Dec. Woj. Śląskiego NWXV 7532.1.182.2018 - CZ1C/00178631/2	Pasy drogowe	Zasób gm.	
57	BISKUPICE	1-481/3	357	14280,00	Podział - art. 98 Ust. o gospodarce nieruchomościami	1999-05-04	Dec. Wójta Gm. Nr 74/13/8A/Biskv/99 - CZ1C/00044086/8	Pasy drogowe	Zasób gm.	W planie zagospodarowania przeznaczono - MN.Cenie działki określone według operatu, skompletowane wyceny, wyceny nieruchomości skompletowanych i wycenionych gminy Olkusz, wykonane na dzień 05.05.2011 przez Kancelarię Nieruchomości i Finansów ASESOR
58	BISKUPICE	1-489/2	1301	1951,50	Uwłaszc.n.roln ych po 2000.06.30 (z mocy prawa) - art. 13 Dz.U. z 2007r. Nr 231 poz. 1700 z późn. zm.	2010-12-08	Dec. Woj. Śl. Nr N/W/XV/177103/63/10, Dec Wójta Gm. GKP 6831.1.2018 z dn. 9.04.2018 - CZ1C/00122293/3	Pasy drogowe	Zasób gm.	
59	BISKUPICE	1-493/2	24269	36403,00	Uwłaszc.n.roln ych po 2000.06.30 (z mocy prawa) - art. 13 Dz.U. z 2007r. Nr 231 poz. 1700 z późn. zm.	2012-02-13	Dec. Woj. Śl. N/W/XV/177103/73/09 - CZ1C/00122293/3	Rola - stan wg. uzytkow z ewidencji gruntów	Zasób gm.	W planie zagospodarowania przeznaczono - 5R.Cenie działki określone według operatu skompletowane wyceny, wyceny nieruchomości skompletowanych i wycenionych gminy Olkusz, wykonane na dzień 05.05.2011 przez Kancelarię Nieruchomości i Finansów ASESOR
60	BISKUPICE	1-499/2	28358	42537,00	Uwłaszc.n.roln ych po 2000.06.30 (z mocy prawa) - art. 13 Dz.U. z 2007r. Nr 231 poz. 1700 z późn. zm.	2012-02-13	Dec. Woj. Śl. N/W/XV/177103/73/09 - CZ1C/00122293/3	Rola - stan wg. uzytkow z ewidencji gruntów	Zasób gm - dzierzawa	W planie zagospodarowania przeznaczono - 1E.Cenie działki określone według operatu skompletowane wyceny, wyceny nieruchomości skompletowanych i wycenionych gminy Olkusz, wykonane na dzień 05.05.2011 przez Kancelarię Nieruchomości i Finansów ASESOR

61	BISKUPICE	1-504/4	1285 9	19288, 00	Zamiana	2000-11-30	Dec. Woj. Śl. Nr GN/C.VI-2/6-6044-4/OI-2/00-CZ1C/00105549/8	Rola - stan wg. użytków z ewidencji gruntów	Zasób gm - dzierżawa	Um. dzierz. U/6845/1/01/2017 - spr. 6845.1.7.2017 Michał Bieniek od 16.04.2017 r. do 15.04.2023 r.	Dz. nowostala z podziału dz. nr 504/2, położona cz. dz. 504/3 gm. Biskupice, gmina Biskupice, powiat biskupiński, w całości przysiężny - 1R.Cenę i 1R.Cenę szacunkową według operatu szacunkowego - 1R.Cenę szacunkową dostarczając "wartości nieruchomości nieruchomości" wykonanego na dzień 05.05.2011 przez Kancelarię Nieruchomości i Finansów ASESOR.
62	BISKUPICE	1-504/6	1266 2	18993, 00	Uwłaszcz.n.rolnych po 2000.06.30 (z mocy prawa) - art. 13 Dz.U.z 2007r. Nr 231 poz. 1700 z późn. zm.	2000-11-30	Dec. Woj. Śl. Nr GN/C.VI-2/6-6044-4/OI-2/00-CZ1C/00105549/8	Rola - stan wg. użytków z ewidencji gruntów	Zasób gm - dzierżawa	Um. dzierz. U/6845/1/01/2017 - spr. 6845.1.7.2017 Michał Bieniek od 16.04.2017 r. do 15.04.2023 r.	Dz. przywileja z podziału dz. nr 504/2, położona cz. dz. 504/3 gm. Biskupice, gmina Biskupice, powiat biskupiński, w całości przysiężny - 1R.Cenę i 1R.Cenę szacunkową według operatu szacunkowego - 1R.Cenę szacunkową dostarczając "wartości nieruchomości nieruchomości" wykonanego na dzień 05.05.2011 przez Kancelarię Nieruchomości i Finansów ASESOR.
63	BISKUPICE	1-524	1250	1879,0 0	Uwłaszcz.n.rolnych po 2000.06.30 (z mocy prawa) - art. 13 Dz.U.z 2007r. Nr 231 poz. 1700 z późn. zm.	2010-04-26	Dec. Woj. Śl. Nr N/WX/II/77103/22/10 - CZ1C/00122293/3	Rola - stan wg. użytków z ewidencji gruntów	Zasób gm - dzierżawa	Um. dzierz. U/6845.1.162/2015 - spr. 6845.1.13.2015 Józef Borowiecki od 01.03.2015 r. do 28.02.2023 r.	W planie zagospodarowania przestrzennego - 1R.Cenę i 1R.Cenę szacunkową według operatu szacunkowego - 1R.Cenę szacunkową dostarczając "wartości nieruchomości nieruchomości" wykonanego na dzień 05.05.2011 przez Kancelarię Nieruchomości i Finansów ASESOR.
64	BISKUPICE	1-527	1800	2700,0 0	Uwłaszcz.n.rolnych po 2000.06.30 (z mocy prawa) - art. 13 Dz.U.z 2007r. Nr 231 poz. 1700 z późn. zm.	2010-02-23	Dec. Woj. Śl. Nr N/WX/II/77103/32/1/09 - CZ1C/00122293/3	Rola - stan wg. użytków z ewidencji gruntów	Zasób gm - dzierżawa	Um. dzierz. U/6845.1.162/2015 - spr. 6845.1.13.2015 Józef Borowiecki od 01.03.2015 r. do 28.02.2023 r.	W planie zagospodarowania przestrzennego - 1R.Cenę i 1R.Cenę szacunkową według operatu szacunkowego - 1R.Cenę szacunkową dostarczając "wartości nieruchomości nieruchomości" wykonanego na dzień 05.05.2011 przez Kancelarię Nieruchomości i Finansów ASESOR.
65	BISKUPICE	1-530	1320	1980,0 0	Uwłaszcz.n.rolnych po 2000.06.30 (z mocy prawa) - art. 13 Dz.U.z 2007r. Nr 231 poz. 1700 z późn. zm.	2010-02-23	Dec. Woj. Śl. Nr N/WX/II/77103/22/10 - CZ1C/00122293/3	Rola - stan wg. użytków z ewidencji gruntów	Zasób gm - dzierżawa	Umowa dzierzawy U/6845.1/160/2019 (6845.1.13.2019) BOROWIECKI JÓZEF od 01.07.2019 r. na czas nieokreślony.	W planie zagospodarowania przestrzennego - 1R.Cenę i 1R.Cenę szacunkową według operatu szacunkowego - 1R.Cenę szacunkową dostarczając "wartości nieruchomości nieruchomości" wykonanego na dzień 05.05.2011 przez Kancelarię Nieruchomości i Finansów ASESOR.
66	BISKUPICE	1-536	1470	2705,0 0	Uwłaszcz.n.rolnych po 2000.06.30 (z mocy prawa) - art. 13 Dz.U.z 2007r. Nr 231 poz. 1700 z późn. zm.	2010-02-23	Dec. Woj. Śl. Nr N/WX/II/77103/22/10 - CZ1C/00122293/3	Rola - stan wg. użytków z ewidencji gruntów	Zasób gm - dzierżawa	Um. dzierz. U/6845.1/141/2019 - spr. 6845.1.8.2019 Czesław Jęczyński od 01.07.2019 r. na czas nieokreślony.	W planie zagospodarowania przestrzennego - 1R.Cenę i 1R.Cenę szacunkową według operatu szacunkowego - 1R.Cenę szacunkową dostarczając "wartości nieruchomości nieruchomości" wykonanego na dzień 05.05.2011 przez Kancelarię Nieruchomości i Finansów ASESOR.

67	BISKUPICE	1-544	1490	2235,00	Uwłaszczeniowy (z mocy prawa) - art. 13 Dz.U. z 2007r. Nr 231 poz. 1700 z późn. zm.	2012-03-25	Dec. Woj. Śl. Nr NW/XII/77103/22/1/10 - CZ1C/00122293/3	Rola - stan wg. ewidencji gruntów	Zasób gm.	Wyjście z zapisów o wartości 111 Ceny dzierżawy nieruchomości stanowiącej przedmiotem umowy o dzierżawę nieruchomości, wyrażonej na dzień 05.05.2011 przez Kancelarię Nieruchomości Finansów ASESOR.
68	BISKUPICE	1-546	1880	2820,00	Uwłaszczeniowy (z mocy prawa) - art. 13 Dz.U. z 2007r. Nr 231 poz. 1700 z późn. zm.	2010-02-23	Dec. Woj. Śl. Nr NW/XII/77103/32/1/09; Post. prosiujące Nr NW/XI/77103/32/09 z dn. 12.08.2010 - CZ1C/00122293/3	Rola - stan wg. ewidencji gruntów	Zasób gm - dzierżawa	W planie zagospodarowania przeliczonego działki określono wartość szacunkową dotychczasowej nieruchomości stanowiącej przedmiot umowy o dzierżawę nieruchomości, wyrażonej na dzień 05.05.2011 przez Kancelarię Nieruchomości Finansów ASESOR.
69	BISKUPICE	1-550/1	28	1160,00	Uwłaszczeniowy (z mocy prawa) - art. 13 Dz.U. z 2007r. Nr 231 poz. 1700 z późn. zm.	2010-04-26	Dec. Woj. Śl. Nr NW/XII/77103/22/1/0, Dec. Wójta Gm. GPK 6831.37A.2012 z dn. 16.10.2012 - CZ1C/00122293/3	Pasy drogowe	Zasób gm.	W planie zagospodarowania przeliczonego poszerzenia drogi gminnej, określono wartość szacunkową nieruchomości stanowiącej przedmiot umowy o dzierżawę nieruchomości, wyrażonej na dzień 05.05.2011 przez Kancelarię Nieruchomości Finansów ASESOR.
70	BISKUPICE	1-557/3	56	2240,00	Uwłaszczeniowy (z mocy prawa) - art. 13 Dz.U. z 2007r. Nr 231 poz. 1700 z późn. zm.	2010-04-26	Dec. Woj. Śl. Nr NW/XII/77103/22/1/0, Dec. Wójta Gm. GPK 6831.38A.2012 z dn. 16.10.2012 - CZ1C/00122293/3	Pasy drogowe	Zasób gm.	W planie zagospodarowania przeliczonego poszerzenia drogi gminnej, określono wartość szacunkową nieruchomości stanowiącej przedmiot umowy o dzierżawę nieruchomości, wyrażonej na dzień 05.05.2011 przez Kancelarię Nieruchomości Finansów ASESOR.
71	BISKUPICE	1-577/2	1018	40720,00	Uwłaszczeniowy (komunalizacja) - art. 5 Dz.U. Nr 32, poz. 191, z późn. zm.	2006-07-03	Dec. Woj. Śl. Nr RR/C.GNIAK/7723/2/06, Akt Not. RepA Nr 12678/2007 z dn. 26.11.2007 Kanc. Not. M. Winiarska - CZ1C/00126228/5	Inne budynki gminne - szkoły, remizy strażackie, siedziba gminy, posterunki policji, GOK, hala sportowa	Zasób gm - użyźnienie	Plan zagospodarowania przeliczonego poszerzenia drogi gminnej, określono wartość szacunkową nieruchomości stanowiącej przedmiot umowy o dzierżawę nieruchomości, wyrażonej na dzień 05.05.2011 przez Kancelarię Nieruchomości Finansów ASESOR. Podział nieruchomości - Decyzja Nr. 65.7430-1/234/Bisk/2007 z dnia 08.10.2007 r. Protokół rokowań i uzgodnień z dnia 19.11.2007 r. ZAMIANA.!!
72	BISKUPICE	1-584/3	121	4840,00	Uwłaszczeniowy (z mocy prawa) - art. 13 Dz.U. z 2007r. Nr 231 poz. 1700 z późn. zm.	2010-04-26	Dec. Woj. Śl. Nr NW/XII/77103/19/09, Dec. Wójta Gm. GPK 6831.39A.2012 z dn. 16.10.2012 - CZ1C00122293/3	Pasy drogowe	Zasób gm.	W planie zagospodarowania przeliczonego poszerzenia drogi gminnej, określono wartość szacunkową nieruchomości stanowiącej przedmiot umowy o dzierżawę nieruchomości, wyrażonej na dzień 05.05.2011 przez Kancelarię Nieruchomości Finansów ASESOR.

73	BISKUPICE	1-584/4	3567	54900,00	Uwłaszczeniowy (z mocy prawa) - art. 13 Dz.U. z 2007r. Nr 231 poz. 1700 z późn. zm.	2010-04-26	Dec. Woj. Śl. Nr NW/XII/77103/19/09, Dec. Wójta Gm. GKP. 6831.39A.2012 z dn. 16.10.2012. - CZ1C00122293/3	Rola - Bp - działki rolne przeznaczone w planie zagospodarowania a pod zabudowę	Zasób gm.	Działka w planie zagospodarowania IMN, IR.Wartość określono według Wyceńy do sprzedaży. Operat szacunkowy według stanu na 22.10.2012 WYK ASESOR - Marcin Jarosz
74	BISKUPICE	1-584/5	122	4880,00	Uwłaszczeniowy (z mocy prawa) - art. 13 Dz.U. z 2007r. Nr 231 poz. 1700 z późn. zm.	2010-04-26	Dec. Woj. Śl. Nr NW/XII/77103/19/09, Dec. Wójta Gm. GKP. 6831.40A.2012 z dn. 16.10.2012. - CZ1C00122293/3	Pasy drogowe	Zasób gm.	W planie zagospodarowania przestrzennego poszerzenia drogi gminnej.Cene działki określono według operatu szacunkowego dotyczącego "wartości nieruchomości stanowiących mienie komunalne gminy Olsztyn" wykonanego na dzień 05.05.2011 przez Kancelarię Nieruchomości i Finansów ASESOR.
75	BISKUPICE	1-588/1	202	8080,00	Uwłaszczeniowy (z mocy prawa) - art. 13 Dz.U. z 2007r. Nr 231 poz. 1700 z późn. zm.	2010-04-26	Dec. Woj. Śl. Nr NW/XII/77103/19/09, Dec. Wójta Gm. GKP. 6831.41A.2012 z dn. 16.10.2012. - CZ1C00122293/3	Pasy drogowe	Zasób gm.	W planie zagospodarowania przestrzennego poszerzenia drogi gminnej.Cene działki określono według operatu szacunkowego dotyczącego "wartości nieruchomości stanowiących mienie komunalne gminy Olsztyn" wykonanego na dzień 05.05.2011 przez Kancelarię Nieruchomości i Finansów ASESOR.
76	BISKUPICE	1-588/3	3737	5605,50	Uwłaszczeniowy (z mocy prawa) - art. 13 Dz.U. z 2007r. Nr 231 poz. 1700 z późn. zm.	2010-04-26	Dec. Woj.Śl. Nr NW/XII/77103/19/09 oraz Dec. Wójta Nr GKP. 6831.41A.2012 i GKP.6831.20.2018	Rola - stan wg. użytków z ewidencji gruntów	Zasób gm.	
77	BISKUPICE	1-588/4	1189	47560,00	Uwłaszczeniowy (z mocy prawa) - art. 13 Dz.U. z 2007r. Nr 231 poz. 1700 z późn. zm.	2010-04-26	Dec. Woj.Śl. Nr NW/XII/77103/19/09 oraz Dec. Wójta Nr GKP. 6831.41A.2012 i GKP.6831.20.2018	Rola - Bp - działki rolne przeznaczone w planie zagospodarowania a pod zabudowę	Zasób gm.	GKP.6840.2.2020
78	BISKUPICE	1-588/5	227	18200,00	Uwłaszczeniowy (z mocy prawa) - art. 13 Dz.U. z 2007r. Nr 231 poz.	2010-04-26	Dec. Woj.Śl. Nr NW/XII/77103/19/09 oraz Dec. Wójta Nr GKP. 6831.41A.2012 i GKP.6831.20.2018	Rola - Bp - działki rolne przeznaczone w planie zagospodarowania a pod zabudowę	Zasób gm.	Powierzchnia całkowita działki nr 5885 to 455 m2. Ubiak w 1/2 części działki sprzedanej w całości. Nieruchomość w całości sprzedana w całości. Nieruchomość w całości sprzedana w całości. Cena ust. Maria Buba z Człystochow. Cena udziału: 21,816,4621

79	BISKUPICE	1-590/1	73	2920,0 0	1700 z późn. zm.	2013- 10-30	Dec. Wójta Gm. GKP 6831.29.2013 - CZ1C00122293/3	Pasy drogowe	Zasób gm.		
					Podział - art. 98 Ust. o gospodarce nieruchomości ciężkiej						
80	BISKUPICE	1-596/3	81	3240,0 0	2010- 04-26	2010- 04-26	Dec. Woj. Śl. Nr NW/XII/77103/19/09, Dec. Wójta Gm. GKP 6831.42A.2012 z dn. 16.10.2012 - CZ1C00122293/3	Pasy drogowe	Zasób gm.		W planie zagospodarowania przestrzennego poszerzenie drogi gminnej, Cennę działki określono według operatu szacunkowego dotyczącego "wartości nieruchomości stanowiącej teren zabudowy w granicy dzielnicy "Wysokiego Szkoła" z dnia 05.05.2011 przez Kancelarię Nieruchomości i Finansów ASESOR
					Uwłaszczenie n.rolin ych po 2000.06.30 (z mocy prawa) - art. 13 Dz.U z 2007r. Nr 231 poz. 1700 z późn. zm.						
81	BISKUPICE	1-596/5	81	3240,0 0	2010- 04-26	2010- 04-26	Dec. Woj. Śl. Nr NW/XII/77103/19/09, Dec. Wójta Gm. GKP 6831.43A.2012 z dn. 16.10.2012 - CZ1C00122293/3	Pasy drogowe	Zasób gm.		W planie zagospodarowania przestrzennego poszerzenie drogi gminnej, Cennę działki określono według operatu szacunkowego dotyczącego "wartości nieruchomości stanowiącej teren zabudowy w granicy dzielnicy "Wysokiego Szkoła" z dnia 05.05.2011 przez Kancelarię Nieruchomości i Finansów ASESOR
					Uwłaszczenie n.rolin ych po 2000.06.30 (z mocy prawa) - art. 13 Dz.U z 2007r. Nr 231 poz. 1700 z późn. zm.						
82	BISKUPICE	1-598/1	60	2400,0 0	2013- 10-30	2013- 10-30	Dec. Wójta Gm. GKP 6831.30.2013 - CZ1C00122293/3	Pasy drogowe	Zasób gm.		
					Podział - art. 98 Ust. o gospodarce nieruchomości ciężkiej						
83	BISKUPICE	1-600/3	78	3120,0 0	2010- 04-26	2010- 04-26	Dec. Woj. Śl. Nr NW/XII/77103/19/09, Dec. Wójta Gm. GKP 6831.44A.2012 z dn. 16.10.2012 - CZ1C00122293/3	Pasy drogowe	Zasób gm.		W planie zagospodarowania przestrzennego poszerzenie drogi gminnej, Cennę działki określono według operatu szacunkowego dotyczącego "wartości nieruchomości stanowiącej teren zabudowy w granicy dzielnicy "Wysokiego Szkoła" z dnia 05.05.2011 przez Kancelarię Nieruchomości i Finansów ASESOR
					Uwłaszczenie n.rolin ych po 2000.06.30 (z mocy prawa) - art. 13 Dz.U z 2007r. Nr 231 poz. 1700 z późn. zm.						
84	BISKUPICE	1-600/5	78	3120,0 0	2010- 04-26	2010- 04-26	Dec. Woj. Śl. Nr NW/XII/77103/19/09, Dec. Wójta Gm. GKP 6831.45A.2012 z dn.16.10.2012 - CZ1C00122293/3	Pasy drogowe	Zasób gm.		W planie zagospodarowania przestrzennego poszerzenie drogi gminnej, Cennę działki określono według operatu szacunkowego dotyczącego "wartości nieruchomości stanowiącej teren zabudowy w granicy dzielnicy "Wysokiego Szkoła" z dnia 05.05.2011 przez Kancelarię Nieruchomości i Finansów ASESOR
					Uwłaszczenie n.rolin ych po 2000.06.30 (z mocy prawa) - art. 13 Dz.U z 2007r. Nr 231 poz. 1700 z późn. zm.						

85	BISKUPICE	1-612/3	121	4840,00	Uwiasz. na 27.05.1990 r. (komunalizacja) - art. 5 Dz.U. Nr 32, poz. 191, z późn. zm.	1994-12-16	Dec. Woj. Śl. Nr GKG.IV.7228/L/10/94, Dec. Woj. Śl. Nr GKG.IV.7228/L/10/94 z dn. 6.02.1995 - CZ1C/00122293/3	Pasy drogowe	Zasób gm.		Poszerzenie drogi gminnej - ul. Szkolna.Cena działki określono według operatu szacunkowego dotyczącego "wartości nieruchomości stanowiących mienie komunalne gminy Olsztyn", wykonanego na dzień 05.05.2011 przez Kancelarię Nieruchomości i Finansów ASESOR.
86	BISKUPICE	1-624/10	1991	79640,00	Uwiasz. na 27.05.1990 r. (komunalizacja) - art. 5 Dz.U. Nr 32, poz. 191, z późn. zm.	2006-07-03	Dec. Woj. Śl. Nr RR/C-GN/IAK/L/7723/2/06 - CZ1C/00126228/5	Inne budynki gminne - szkoły, remizy strażackie, siedziba gminy, posterunki policji, GOK, hala sportowa	Zasób gm - użyzcie	Umowa użyczenia od 26.02.2008 r. bezterminowo, w tym czasie makroeksterny na rzecz OSP Biskupiec.	Dz. 624/10 stanowa remizę strażacką OSP. Ponadto stanowi część dz. 624/6 ujawnionej w dec. komunalizacyjnej. Pozostała część tej działki, tj. dz. 624/9 o pow. 0,0010 ha, w tym 0,0001 ha, w całości jest w posiadaniu gminy Olsztyn. Wzrost cen nieruchomości w mieście Olsztynie, w szczególności MN, L/C.Cena działki określono według operatu szacunkowego dotyczącego "wartości nieruchomości stanowiących mienie komunalne gminy Olsztyn", wykonanego na dzień 05.05.2011 przez Kancelarię Nieruchomości i Finansów ASESOR.
87	BISKUPICE	1-626	5240	7860,00	Uwiasz. na 27.05.1990 r. (komunalizacja) - art. 5 Dz.U. Nr 32, poz. 191, z późn. zm.	2018-07-10	Dec. Woj. Śląskiego NWXV.7532.1.182.2018 - CZ1C/00178631/2	Pasy drogowe	Zasób gm.		
88	BISKUPICE	1-627/1	1643	65720,00	Podział - art. 98 Ust. o gospodarce nieruchomościami	2020-02-06	Decyzja Wójta Gminy Olsztyn Nr GKP.6831.46.2019 z dnia 16.01.2020 r.	Pasy drogowe	Zasób gm.		
89	BISKUPICE	1-628/1	355	14200,00	Podział - art. 98 Ust. o gospodarce nieruchomościami	2008-06-26	Dec. Wójta Gm. Nr GG 7430-1/20A/Bisk/07/08 - CZ1C/00111925/3	Pasy drogowe	Zasób gm.		Poszerzenie drogi gminnej - ul. Zbożowa.Cena działki określono według operatu szacunkowego dotyczącego "wartości nieruchomości stanowiących mienie komunalne gminy Olsztyn", wykonanego na dzień 05.05.2011 przez Kancelarię Nieruchomości i Finansów ASESOR.
90	BISKUPICE	1-629/7	98	3920,00	Podział - art. 98 Ust. o gospodarce nieruchomościami	2011-02-04	Dec. Wójta Gm. Olsztyn Nr GG 7430-1/21A/Bisk/10 - CZ1C/00111925/3	Pasy drogowe	Zasób gm.		Poszerzenie drogi gminnej - ul. Zbożowa.Cena działki określono według operatu szacunkowego dotyczącego "wartości nieruchomości stanowiących mienie komunalne gminy Olsztyn", wykonanego na dzień 05.05.2011 przez Kancelarię Nieruchomości i Finansów ASESOR.
91	BISKUPICE	1-630/1	338	13520,00	Podział - art. 98 Ust. o gospodarce nieruchomościami	2018-06-11	Dec. Wójta Gminy Olsztyn GKP.6831.15.2018 CZ1C/	Pasy drogowe	Zasób gm.		
92	BISKUPICE	1-631/1	344	13760,00	Podział - art. 98 Ust. o gospodarce nieruchomościami	2008-06-26	Dec. Wójta Gm. Nr GG 7430-1/19A/Bisk/07/08 - CZ1C/00111925/3	Pasy drogowe	Zasób gm.		Poszerzenie drogi gminnej - ul. Zbożowa.Cena działki określono według operatu szacunkowego dotyczącego "wartości nieruchomości stanowiących mienie komunalne gminy Olsztyn", wykonanego na dzień 05.05.2011 przez Kancelarię Nieruchomości i Finansów ASESOR.
93	BISKUPICE	1-632/1	336	13440,00	Podział - art. 98 Ust. o gospodarce nieruchomościami	2008-06-26	Dec. Wójta Gm. Nr GG 7430-1/19A/Bisk/07/08 - CZ1C/00111925/3	Pasy drogowe	Zasób gm.		Poszerzenie drogi gminnej - ul. Zbożowa.Cena działki określono według operatu szacunkowego dotyczącego "wartości nieruchomości stanowiących mienie komunalne gminy Olsztyn", wykonanego na dzień 05.05.2011 przez Kancelarię Nieruchomości i Finansów ASESOR.

94	BISKUPICE	1-633/5	139	5560,00	Uwłaszc. na 27.05.1990 r. (komunalizacja) - art. 5 Dz.U. Nr. 32, poz. 191, z późn. zm.	2002-06-27	Dec. Woj. Śl. Nr. RR./C. GN.II/AZ.I/7723/3/02, Dec. Wójta Gm. 7430-1/6/Bisk/2006 z dn. 19.07.2006 - CZ1C/00112764/3	Pasy drogowe	Zasób gm.	Dz. 633/5 własność (art. 6) dz. 633/2, objawionej w dec. komunalizacyjnej. Planowanie drogi gminnej - ul. Żubrowej. Celem przedsięwzięcia jest wybudowanie szoski, która będzie obwodnicą wokół opornika szoskiowego. Inwestycja "wzrostła nieruchomości stanowiących mienie komunalne gminy Olczyk" wykonanego na dzień 05.05.2011 przez Kancelarię Nieruchomości i Finansów ASESOR.
95	BISKUPICE	1-633/8	77	3080,00	Uwłaszc. n.rolnych po 2000.06.30 (z mocy prawa) - art. 13 Dz.U. z 2007r. Nr 231 poz. 1700 z późn. zm.	2003-09-03	Dec. Woj. Śl. ŚR-X-77103/OI/9a/02, Dec. Wójta Gm. 7430-1/6/Bisk/2006 z dn. 19.07.2006 - CZ1C/0011925/3	Pasy drogowe	Zasób gm.	Dz. 633/6 stanowi część dz. 633/1 objawionej w dec. komunalizacyjnej. Poszerzenie drogi gminnej - ul. Żubrowej. Celem przedsięwzięcia jest wybudowanie szoski, która będzie obwodnicą wokół opornika szoskiowego. Inwestycja "wzrostła nieruchomości stanowiących mienie komunalne gminy Olczyk" wykonanego na dzień 05.05.2011 przez Kancelarię Nieruchomości i Finansów ASESOR.
96	BISKUPICE	1-633/11	130	5200,00	Uwłaszc. n.rolnych po 2000.06.30 (z mocy prawa) - art. 13 Dz.U. z 2007r. Nr 231 poz. 1700 z późn. zm.	2003-09-03	Dec. Woj. Śl. ŚR-X-77103/OI/9a/02, Dec. Wójta Gm. 7430-1/6/Bisk/2006 z dn. 19.07.2006 - CZ1C/0011925/3	Pasy drogowe	Zasób gm.	Dz. 633/11 stanowi część dz. 633/1 objawionej w dec. komunalizacyjnej. Poszerzenie drogi gminnej - ul. Żubrowej. Celem przedsięwzięcia jest wybudowanie szoski, która będzie obwodnicą wokół opornika szoskiowego. Inwestycja "wzrostła nieruchomości stanowiących mienie komunalne gminy Olczyk" wykonanego na dzień 05.05.2011 przez Kancelarię Nieruchomości i Finansów ASESOR.
97	BISKUPICE	1-633/12	330	13200,00	Uwłaszc. n.rolnych po 2000.06.30 (z mocy prawa) - art. 13 Dz.U. z 2007r. Nr 231 poz. 1700 z późn. zm.	2003-09-03	Dec. Woj. Śl. ŚR-X-77103/OI/9a/02, Dec. Wójta Gm. 7430-1/6/Bisk/2006 z dn. 19.07.2006 - CZ1C/0011925/3	Pasy drogowe	Zasób gm.	Dz. 633/12 stanowi część dz. 633/1 objawionej w dec. komunalizacyjnej. Planowanie drogi gminnej. Celem przedsięwzięcia jest wybudowanie szoski, która będzie obwodnicą wokół opornika szoskiowego. Inwestycja "wzrostła nieruchomości stanowiących mienie komunalne gminy Olczyk" wykonanego na dzień 05.05.2011 przez Kancelarię Nieruchomości i Finansów ASESOR.
98	BISKUPICE	1-633/13	390	15600,00	Uwłaszc. n.rolnych po 2000.06.30 (z mocy prawa) - art. 13 Dz.U. z 2007r. Nr 231 poz. 1700 z późn. zm.	2003-09-03	Dec. Woj. Śl. ŚR-X-77103/OI/9a/02, Dec. Wójta Gm. 7430-1/6/Bisk/2006 z dn. 19.07.2006 - CZ1C/0011925/3	Pasy drogowe	Zasób gm.	Dz. 633/13 stanowi część dz. 633/1 objawionej w dec. komunalizacyjnej. Planowanie drogi gminnej. Celem przedsięwzięcia jest wybudowanie szoski, która będzie obwodnicą wokół opornika szoskiowego. Inwestycja "wzrostła nieruchomości stanowiących mienie komunalne gminy Olczyk" wykonanego na dzień 05.05.2011 przez Kancelarię Nieruchomości i Finansów ASESOR.
99	BISKUPICE	1-633/16	1789	26836,00	Uwłaszc. n.rolnych po 2000.06.30 (z mocy prawa) - art. 13 Dz.U. z 2007r. Nr 231 poz. 1700 z późn. zm.	2003-09-03	Dec. Woj. Śl. ŚR-X-77103/OI/9a/02, Dec. Wójta Gm. 7430-1/6/Bisk/2006 z dn. 19.07.2006 - CZ1C/0011925/3	Rola - stan wg użytków z ewidencji gruntów	Zasób gm - dzierżawa	W planie zagospodarowania przedsięwzięcia "Prace ziemne i budowa szoski, która będzie obwodnicą wokół opornika szoskiowego. Inwestycja "wzrostła nieruchomości stanowiących mienie komunalne gminy Olczyk" wykonanego na dzień 05.05.2011 przez Kancelarię Nieruchomości i Finansów ASESOR.

10 0	BISKUPICE	1-634/1	429	17160,00	Podział - art. 98 Ust. o gospodarce nieruchomościami	2007-10-29	Dec. Wójta Gm. Olsztyn Nr GG 7430-1/21A/Bisk/2007 - CZ1C/00111925/3	Pasy drogowe	Zasób gm.	Poszerzenie drogi gminnej - ul. Zbyszowa, Cennę, działki określono według operatu szacunkowego dotyczącego nieruchomości stanowiących miernie komunalizacji, wykonanego na dzień 05.05.2011 przez Kancelarię Nieruchomości i Finansów ASESOR.
10 1	BISKUPICE	1-635/3	629	25160,00	Uwłaszczenie (komunalizacja) - art. 5 Dz.U. Nr 32, poz. 191, z późn. zm.	2004-03-24	Dec. Wój. Śl. Nr RR/C.GN.III/AKLI/7723/3/04, Dec. Wójta Gm. 7430-1/5A/Bisk/2006 z dn. 19.07.2006 - CZ1C/00120278/8	Pasy drogowe	Zasób gm.	Dz. 630/0 stanowi część dz. 635/1 ujętą w doc. wymiarach: Poszerzenie drogi gminnej - ul. Zbyszowa, Cennę, działki określono według operatu szacunkowego dotyczącego nieruchomości stanowiących miernie komunalizacji, wykonanego na dzień 05.05.2011 przez Kancelarię Nieruchomości i Finansów ASESOR.
10 2	BISKUPICE	1-635/6	658	26320,00	Uwłaszczenie (komunalizacja) - art. 5 Dz.U. Nr 32, poz. 191, z późn. zm.	2004-03-24	Dec. Wój. Śl. Nr RR/C.GN.III/AKLI/7723/3/04, Dec. Wójta Gm. 7430-1/5A/Bisk/2006 z dn. 19.07.2006 - CZ1C/00120278/8	Pasy drogowe	Zasób gm.	Dz. 635/6 stanowi część dz. 635/1 ujętą w doc. komunalizacji: Poszerzenie drogi gminnej - ul. Zbyszowa, Cennę, działki określono według operatu szacunkowego dotyczącego nieruchomości stanowiących miernie komunalizacji, wykonanego na dzień 05.05.2011 przez Kancelarię Nieruchomości i Finansów ASESOR.
10 3	BISKUPICE	1-635/10	778	31120,00	Uwłaszczenie (z mocy prawa) - art. 13 Dz.U. z 2007r. Nr 231 poz. 1700 z późn. zm.	2004-04-07	Dec. Wój. Śl. Nr ŚR-X-77103/OI/1/04, Dec. Wójta Gm. GG 7430-1/5A/Bisk/2006 z dn. 19.07.2006 - CZ1C/00116312/8	Pasy drogowe	Zasób gm.	Dz. 635/10 stanowi część dz. 635/2 ujętą w doc. komunalizacji: Poszerzenie drogi gminnej - ul. Zbyszowa, Cennę, działki określono według operatu szacunkowego dotyczącego nieruchomości stanowiących miernie komunalizacji, wykonanego na dzień 05.05.2011 przez Kancelarię Nieruchomości i Finansów ASESOR.
10 4	BISKUPICE	1-635/14	20276	30414,00	Uwłaszczenie (z mocy prawa) - art. 13 Dz.U. z 2007r. Nr 231 poz. 1700 z późn. zm.	2004-04-07	Dec. Wój. Śl. Nr ŚR-X-77103/OI/1/04, Dec. Wójta Gm. GG 7430-1/5A/Bisk/2006 z dn. 19.07.2006 - CZ1C/00116312/8	Rola - stan wg. użytków z ewidencji gruntów	Zasób gm. - dzierżawa	Dz. 635/14 stanowi część dz. 635/2 ujętą w doc. komunalizacji: Poszerzenie drogi gminnej - ul. Zbyszowa, Cennę, działki określono według operatu szacunkowego dotyczącego nieruchomości stanowiących miernie komunalizacji, wykonanego na dzień 05.05.2011 przez Kancelarię Nieruchomości i Finansów ASESOR.
10 5	BISKUPICE	1-637/1	64	96,00	Podział - art. 98 Ust. o gospodarce nieruchomościami	2009-12-22	Dec. Wójta Gm. Nr GG 7430-1/98A/Bisk/09 - CZ1C/00142474/2	Pasy drogowe	Zasób gm.	Poszerzenie drogi gminnej - ul. Zbyszowa, Cennę, działki określono według operatu szacunkowego dotyczącego nieruchomości stanowiących miernie komunalizacji, wykonanego na dzień 05.05.2011 przez Kancelarię Nieruchomości i Finansów ASESOR.
10 6	BISKUPICE	1-637/2	62	2480,00	Podział - art. 98 Ust. o gospodarce nieruchomościami	2009-12-22	Dec. Wójta Gm. Nr GG 7430-1/98A/Bisk/09 - CZ1C/00142474/2	Pasy drogowe	Zasób gm.	Poszerzenie drogi gminnej - ul. Zbyszowa, Cennę, działki określono według operatu szacunkowego dotyczącego nieruchomości stanowiących miernie komunalizacji, wykonanego na dzień 05.05.2011 przez Kancelarię Nieruchomości i Finansów ASESOR.
10 7	BISKUPICE	1-641	5570	222800,00	Uwłaszczenie (komunalizacja) - art. 5 Dz.U. Nr 32, poz. 191, z późn. zm.	2020-02-11	Decyzja Wojewody Śląskiego Nr NWXV.7532.1.101.2014 z dnia 27.01.2020 r.	Pasy drogowe	Zasób gm.	GKP 6925.1.2014

11 5	BISKUPICE	1-675	1420	2130,00	1700 z późn. zm.	2010-04-26	Dec. Woj. Śl. Nr NW/XI/77103/22/10 - CZ1C/00122293/3	Rola - stan wg użytków z ewidencji gruntów	Zasób gm.	01.07.2011 do 30.06.2019, opłata roczna z tego tyt. łącznie za 9 dz.) wynosi: 9,18q pszenicy	W planie zagospodarowania przestrzennego - 1R.Ceny działek określone według opłaty z zasobu wyceny nieruchomości wycenionej w dniu 05.05.2011 przez Kancelarię Nieruchomości i Finansów ASESOR
11 6	BISKUPICE	1-687/1	2380	3540,00	1700 z późn. zm.	2010-04-29	Dec. woj. Śl. Nr NW/XI/77103/38/10 - CZ1C/00122293/3	Rola - stan wg użytków z ewidencji gruntów	Zasób gm.		W planie zagospodarowania przestrzennego - 2L.Ceny działek określone według opłaty z zasobu wyceny nieruchomości wycenionej w dniu 05.05.2011 przez Kancelarię Nieruchomości i Finansów ASESOR
11 7	BISKUPICE	1-694/1	5679	85189,00	1700 z późn. zm.	2010-04-28	Dec. Woj. Śl. Nr NW/XI/77103/32/2/09; Postan. prostujące NW/77103/32/09 z dn. 05.10.2010 - CZ1C/00122293/3	Rola - stan wg użytków z ewidencji gruntów	Zasób gm - dzierżawa	Umowa dzierżawy Nr U/6845/14/20/2019 (6845.1.31.2019) - Adam Petyka od 01.01.2020 r. do 31.12.2029 r.	W planie zagospodarowania przestrzennego - 2L.Ceny działek określone według opłaty z zasobu wyceny nieruchomości wycenionej w dniu 05.05.2011 przez Kancelarię Nieruchomości i Finansów ASESOR
11 8	BISKUPICE	1-694/2	5666	8499,00	1700 z późn. zm.	2010-04-28	Dec. Woj. Śl. Nr NW/XI/77103/32/2/09; Postan. prostujące NW/77103/32/09 z dn. 05.10.2010 - CZ1C/00122293/3	Rola - stan wg użytków z ewidencji gruntów	Zasób gm - dzierżawa	Umowa dzierżawy Nr U/6845/14/20/2019 (6845.1.31.2019) - Adam Petyka od 01.01.2020 r. do 31.12.2029 r.	W planie zagospodarowania przestrzennego 2L.Ceny działek określone według opłaty z zasobu wyceny nieruchomości wycenionej w dniu 05.05.2011 przez Kancelarię Nieruchomości i Finansów ASESOR
11 9	BISKUPICE	1-700/1	5050	7579,00	1700 z późn. zm.	2010-04-28	Dec. Woj. Śl. Nr NW/XI/77103/32/2/09; Postan. prostujące NW/77103/32/09 z dn. 05.10.2010 - CZ1C/00122293/3	Rola - stan wg użytków z ewidencji gruntów	Zasób gm.		W planie zagospodarowania przestrzennego 2L.Ceny działek określone według opłaty z zasobu wyceny nieruchomości wycenionej w dniu 05.05.2011 przez Kancelarię Nieruchomości i Finansów ASESOR

12 0	BISKUPICE	1-703/1	4916	7374,0 0	Uwłaszczeniowy 2000.06.30 (z mocy prawa) - art. 13 Dz.U. z 2007r. Nr 231 poz. 1700 z późn. zm.	2010- 04-28	Dec. Woj. Śl. Nr NW/XII/77103/32/2/09; Postan. prosiujące NW/77103/32/09 z dn. 05.10.2010 - CZ1C/00122293/3	Rola - stan wg użytków z ewidencji gruntów	Zasób gm.	W planie zagospodarowania przestrzennego ZL.Cenie działki określono według operatu szacunkowego dotyczącego "wartości nieruchomości stanowiących mienie komunalne gminy Oluszyń" wykonanego na dzień 05.05.2011 przez Kancelarię Nieruchomości i Finansów ASESOR.
12 1	BISKUPICE	1-703/2	4861	7292,0 0	Uwłaszczeniowy 2000.06.30 (z mocy prawa) - art. 13 Dz.U. z 2007r. Nr 231 poz. 1700 z późn. zm.	2010- 04-28	Dec. Woj. Śl. Nr NW/XII/77103/32/2/09; Postan. prosiujące NW/77103/32/09 z dn. 05.10.2010 - CZ1C/00122293/3	Rola - stan wg użytków z ewidencji gruntów	Zasób gm.	W planie zagospodarowania przestrzennego ZL.Cenie działki określono według operatu szacunkowego dotyczącego "wartości nieruchomości stanowiących mienie komunalne gminy Oluszyń" wykonanego na dzień 05.05.2011 przez Kancelarię Nieruchomości i Finansów ASESOR.
12 2	BISKUPICE	1-709/1	4180	6270,0 0	Uwłaszczeniowy 2000.06.30 (z mocy prawa) - art. 13 Dz.U. z 2007r. Nr 231 poz. 1700 z późn. zm.	2010- 04-28	Dec. Woj. Śl. Nr NW/XII/77103/32/2/09 - CZ1C/00122293/3	Rola - stan wg użytków z ewidencji gruntów	Zasób gm.	W planie zagospodarowania przestrzennego 1R.Cenie działki określono według operatu szacunkowego dotyczącego "wartości nieruchomości stanowiących mienie komunalne gminy Oluszyń" wykonanego na dzień 05.05.2011 przez Kancelarię Nieruchomości i Finansów ASESOR.
12 3	BISKUPICE	1-709/2	4141	6211,0 0	Uwłaszczeniowy 2000.06.30 (z mocy prawa) - art. 13 Dz.U. z 2007r. Nr 231 poz. 1700 z późn. zm.	2010- 04-28	Dec. Woj. Śl. Nr NW/XII/77103/32/2/09; Postan. prosiujące NW/77103/32/09 z dn. 05.10.2010 - CZ1C/00122293/3	Rola - stan wg użytków z ewidencji gruntów	Zasób gm.	W planie zagospodarowania przestrzennego 1R.Cenie działki określono według operatu szacunkowego dotyczącego "wartości nieruchomości stanowiących mienie komunalne gminy Oluszyń" wykonanego na dzień 05.05.2011 przez Kancelarię Nieruchomości i Finansów ASESOR.
12 4	BISKUPICE	1-712	7970	11958, 00	Uwłaszczeniowy 2000.06.30 (z mocy prawa) - art. 13 Dz.U. z 2007r. Nr 231 poz. 1700 z późn. zm.	2010- 04-28	Dec. Woj. Śl. Nr NW/XII/77103/32/2/09; Postan. prosiujące NW/77103/32/09 z dn. 05.10.2010 - CZ1C/00122293/3	Rola - stan wg użytków z ewidencji gruntów	Zasób gm - dzierża wa	W planie zagospodarowania przestrzennego 1R.Cenie działki określono według operatu szacunkowego dotyczącego "wartości nieruchomości stanowiących mienie komunalne gminy Oluszyń" wykonanego na dzień 05.05.2011 przez Kancelarię Nieruchomości i Finansów ASESOR.
12 5	BISKUPICE	1-728/1	271	10840, 00	Podział - art. 98 Ust. o gospodarcie nieruchomości ciami	2020- 03-13	Decyzja Wójta Gminy Oluszyń nr GKP 6831.38.2019 z dnia 24.02.2020 r.	Pasy drogowe	Zasób gm.	Umowa dzierżawy U/6045/1/12/2013 (6845.1.11.2013) Jarzy Łyszczarz od 01.06.2013 r. do 31.05.2021 r.

12 6	BISKUPICE	1-737/1	401	16040,00	Uwłaszc.n.roln ych po 2000.06.30 (z mocy prawa) - art. 13 Dz.U.z 2007r.Nr 231 poz. 1700 z późn. zm.	2005- 09-14	Dec. Woj. Śl. Nr ŚR-X-77103/OI/7/05; Dec. Wójta Gm. Olsztyn GG 7430-1/25A/Bisk/10 z dn. 10.11.2010 - CZ1C/00125621/3	Pasy drogowe	Zasób gm.	W planie zagospodarowania przestrzennego poszerzenie drogi gminnej - ul. Zbrozowa. Działka wykazana w dec. Woj. Śl. została podzielona. Cene działki określono według operatu szacunkowego dotyczącego "wartości nieruchomości składowych stanowiących mienie komunalne gminy Olsztyn" wykonanego na dzień 05.05.2011 przez Finansów ASESOR.
12 7	BISKUPICE	1-737/2	1430	57200,00	Uwłaszc.n.roln ych po 2000.06.30 (z mocy prawa) - art. 13 Dz.U.z 2007r.Nr 231 poz. 1700 z późn. zm.	2005- 09-14	Dec. Woj. Śl. Nr ŚR-X-77103/OI/7/05; Dec. Wójta Gm. Olsztyn GG 7430-1/25A/Bisk/10 z dn. 10.11.2010 - CZ1C/00125621/3	Pasy drogowe	Zasób gm.	W planie zagospodarowania przestrzennego początek drogi asfaltowej. Działka wykazana w dec. Woj. Śl. została podzielona. Ceny działki określono według operatu szacunkowego dotyczącego "wartości nieruchomości składowych stanowiących mienie komunalne gminy Olsztyn" wykonanego na dzień 05.05.2011 przez Kancelarię Nieruchomości i Finansów ASESOR.
12 8	BISKUPICE	1-737/4	1474	58960,00	Uwłaszc.n.roln ych po 2000.06.30 (z mocy prawa) - art. 13 Dz.U.z 2007r.Nr 231 poz. 1700 z późn. zm.	2005- 09-14	Dec. Woj. Śl. Nr ŚR-X-77103/OI/7/05; Dec. Wójta Gm. Olsztyn GG 7430-1/25A/Bisk/10 z dn. 10.11.2010 - CZ1C/00125621/3	Rola - Bp - działki rolne przeznaczone w planie zagospodarowani a pod zabudowę	Zasób gm.	W planie zagospodarowania przestrzennego 20/11. Działka wykazana w dec. Wojewody Śląskiego została podzielona. Ceny działki określono według operatu szacunkowego dotyczącego "wartości nieruchomości składowych stanowiących mienie komunalne gminy Olsztyn" wykonanego na dzień 05.05.2011 przez Kancelarię Nieruchomości i Finansów ASESOR.
12 9	BISKUPICE	1-737/8	1678 8	25182,00	Uwłaszc.n.roln ych po 2000.06.30 (z mocy prawa) - art. 13 Dz.U.z 2007r.Nr 231 poz. 1700 z późn. zm.	2005- 09-14	Dec. Woj. Śl. Nr ŚR-X-77103/OI/7/05; Dec. Wójta Gm. Olsztyn GG 7430-1/25A/Bisk/10 z dn. 10.11.2010 - CZ1C/00125621/3	Rola - stan wg. użytków z ewidencji gruntów	Zasób gm - dzierża wa	W planie zagospodarowania przestrzennego 3/11. Ceny działki określono według operatu szacunkowego dotyczącego "wartości nieruchomości składowych stanowiących mienie komunalne gminy Olsztyn" wykonanego na dzień 05.05.2011 przez Kancelarię Nieruchomości i Finansów ASESOR.
13 0	BISKUPICE	1-738/1	135	5400,00	Uwłaszc.n.roln ych po 2000.06.30 (z mocy prawa) - art. 13 Dz.U.z 2007r.Nr 231 poz. 1700 z późn. zm.	2005- 09-14	Dec. Woj. Śl. Nr ŚR-X-77103/OI/6/05; Dec. Wójta Gm. Olsztyn GG 7430-1/25A/Bisk/10 z dn. 10.11.2010 - CZ1C/00122293/3	Pasy drogowe	Zasób gm.	W planie zagospodarowania przestrzennego początek drogi asfaltowej. Działka wykazana w dec. Wojewody Śląskiego została podzielona. Ceny działki określono według operatu szacunkowego dotyczącego "wartości nieruchomości składowych stanowiących mienie komunalne gminy Olsztyn" wykonanego na dzień 05.05.2011 przez Kancelarię Nieruchomości i Finansów ASESOR.
13 1	BISKUPICE	1-738/3	608	24360,00	Uwłaszc.n.roln ych po 2000.06.30 (z mocy prawa) - art. 13 Dz.U.z 2007r.Nr 231 poz.	2005- 09-14	Dec. Woj. Śl. Nr ŚR-X-77103/OI/6/05; Dec. Wójta Gm. Olsztyn GG 7430-1/25A/Bisk/10 z dn. 10.11.2010 - CZ1C/00122293/3	Rola - Bp - działki rolne przeznaczone w planie zagospodarowani a pod zabudowę	Zasób gm.	W planie zagospodarowania przestrzennego 20/11. Działka wykazana w dec. Wojewody Śląskiego została podzielona. Ceny działki określono według operatu szacunkowego dotyczącego "wartości nieruchomości składowych stanowiących mienie komunalne gminy Olsztyn" wykonanego na dzień 05.05.2011 przez Kancelarię Nieruchomości i Finansów ASESOR.

13 2	BISKUPICE	1-738/5	5802	8703,0 0	2005-09-14	Dec. Woj. Śl. Nr ŚR-X-77103/OI/05/Dec. Wójta Gm. Olsztyń GG.7430-1/25A/Bisk/10 z dn. 10.11.2010 - CZ1C/00122293/3	Rola - stan wg. ujętków z ewidencji gruntów	Zasób gm. dzierżawa	Umowa o dzierżawę M. KŁYK CZAK WPECORZAKA od 01.07.2011 do 31.12.2011 r. w sprawie: 1. Hrabstwo 2. 8 (dz.) wydział 0. 1/14 pozamiaty	W planie zagospodarowania przestrzennego 3P. Działka wyznaczona w dnc. Wznowiony Śląski województwa. Celem działy określono według opisu: teren przeznaczony do zabudowy mieszkaniowej wielokamiennymi budynkami mieszkalnymi, w tym terenami przeznaczonymi do zabudowy mieszkalnej wielokamiennymi budynkami mieszkalnymi. Wznowienie na dzień 05.05.2011 przez Kancelarię Nieruchomości i Finansów ASE SODR.
13 3	BISKUPICE	1-739/2	105	4200,0 0	2015-04-02	Dec. Wójta Gm. 6831 5.2015 - CZ1C/00111925/3	Pasy drogowe	Zasób gm.		
13 4	BISKUPICE	1-745/8	261	10440,00	2008-05-06	Dec. Wójta Gm. Olsztyń GG.7430-1/13A/Bisk/08 - CZ1C/00111925/3	Pasy drogowe	Zasób gm.		W planie zagospodarowania przestrzennego - poszerzenie drogi gminnej - ul. Zbrozowa. Celem działy określono według opisu: teren przeznaczony do zabudowy mieszkaniowej wielokamiennymi budynkami mieszkalnymi. Wznowienie na dzień 05.05.2011 przez Kancelarię Nieruchomości i Finansów ASE SODR.
13 5	BISKUPICE	1-745/9	193	7720,0 0	2008-05-06	Dec. Wójta Gm. Olsztyń GG.7430-1/13A/Bisk/08 - CZ1C/00111925/3	Pasy drogowe	Zasób gm.		W planie zagospodarowania przestrzennego - poszerzenie drogi gminnej - ul. Zbrozowa. Celem działy określono według opisu: teren przeznaczony do zabudowy mieszkaniowej wielokamiennymi budynkami mieszkalnymi. Wznowienie na dzień 05.05.2011 przez Kancelarię Nieruchomości i Finansów ASE SODR.
13 6	BISKUPICE	1-745/12	1643	65720,00	2013-01-15	Dec. Wójta Gm. GG.7430-1/2A/Bisk./10 - CZ1C/00111925/3	Pasy drogowe	Zasób gm.		
13 7	BISKUPICE	1-745/13	525	21000,00	2013-01-15	Dec. Wójta Gm. GG.7430-1/2A/Bisk/10 - CZ1C/00111925/3	Pasy drogowe	Zasób gm.		
13 8	BISKUPICE	1-746	4160	6240,0 0	2018-07-10	Dec. Woj. Śląskiego NWXV.7532.1.182.2018 - CZ1C/00178631/2	Pasy drogowe	Zasób gm.		

13 9	BISKUPICE	1- 754/11	1091	43640, 00	Podział - art. 98 Ust. o gospodarce nieruchomości ciarni	1992- 10-05	Dec. Urz. Rej. GKG.II.7413/II/OI/8/92 - CZ1C/00111925/3	Pasy drogowe	Zasób gm.	W planie zagospodarowania przestrzennego ul. Sosnowa. Cena działki określono według operatu szacunkowego dotyczącego "wartości nieruchomości stanowiących miernie Komunalne gminy Oliszyn" wykonanego na dzień 05.05.2011 przez Kancelarię Nieruchomości i Finansów ASESOR.
14 0	BISKUPICE	1- 757/17	715	28600, 00	Podział - art. 98 Ust. o gospodarce nieruchomości ciarni	1995- 09-08	Dec. Urz. Rej. GKG.II.7413-1-3/01/95 - CZ1C/00122293/3	Pasy drogowe	Zasób gm.	W planie zagospodarowania przestrzennego ul. Swierkowskiej. Cena działki określono według operatu szacunkowego dotyczącego "wartości nieruchomości stanowiących miernie Komunalne gminy Oliszyn" wykonanego na dzień 05.05.2011 przez Kancelarię Nieruchomości i Finansów ASESOR.
14 1	BISKUPICE	1- 757/18	232	9280,0 0	Podział - art. 98 Ust. o gospodarce nieruchomości ciarni	1995- 09-08	Dec. Urz. Rej. GKG.II.7413-1-3/01/95 - CZ1C/00122293/3	Pasy drogowe	Zasób gm.	W planie zagospodarowania przestrzennego ul. Swierkowskiej. Cena działki określono według operatu szacunkowego dotyczącego "wartości nieruchomości stanowiących miernie Komunalne gminy Oliszyn" wykonanego na dzień 05.05.2011 przez Kancelarię Nieruchomości i Finansów ASESOR.
14 2	BISKUPICE	1- 757/19	229	9160,0 0	Podział - art. 98 Ust. o gospodarce nieruchomości ciarni	1995- 09-08	Dec. Urz. Rej. GKG.II.7413-1-3/01/95 - CZ1C/00122293/3	Pasy drogowe	Zasób gm.	W planie zagospodarowania przestrzennego ul. Swierkowskiej. Cena działki określono według operatu szacunkowego dotyczącego "wartości nieruchomości stanowiących miernie Komunalne gminy Oliszyn" wykonanego na dzień 05.05.2011 przez Kancelarię Nieruchomości i Finansów ASESOR.
14 3	BISKUPICE	1-760	5920	8880,0 0	Uwłaszczenie na 27.05.1990 r. (komunalizacja) - art. 5 Dz.U. Nr 32, poz. 191, z późn. zm.	2018- 07-10	Dec. Woj. Śląskiego NW XV 7532.1.182.2018 - CZ1C/00178631/2	Pasy drogowe	Zasób gm.	
14 4	BISKUPICE	1-761/1	230	345,00	Podział - art. 98 Ust. o gospodarce nieruchomości ciarni	2018- 07-12	Dec. Wójta Gm. GKP 6831.6.2018 - CZ1C/00111925/3	Pasy drogowe	Zasób gm.	
14 5	BISKUPICE	1-764/1	282	11280, 00	Podział - art. 98 Ust. o gospodarce nieruchomości ciarni	2007- 10-02	Dec. Wójta Gm. GG 7430-1/6/Bisk/2007 - CZ1C/00111925/3	Pasy drogowe	Zasób gm.	W planie zagospodarowania przestrzennego - ul. Sosnowa. Cena działki określono według operatu szacunkowego dotyczącego "wartości nieruchomości stanowiących miernie Komunalne gminy Oliszyn" wykonanego na dzień 05.05.2011 przez Kancelarię Nieruchomości i Finansów ASESOR.
14 6	BISKUPICE	1-771/1	634	25360, 00	Podział - art. 98 Ust. o gospodarce nieruchomości ciarni	2011- 02-04	Dec. Wójta Gm. Oliszyn Nr GG 7430- 1/18A/Bisk/10 - CZ1C/00122293/3	Pasy drogowe	Zasób gm.	W planie zagospodarowania przestrzennego - poszerzenie drogi gminnej - ul. Polna. Cena działki określono według operatu szacunkowego dotyczącego "wartości nieruchomości stanowiących miernie Komunalne gminy Oliszyn" wykonanego na dzień 05.05.2011 przez Kancelarię Nieruchomości i Finansów ASESOR.
14 7	BISKUPICE	1- 892/25	1858	74320, 00	Kupno	2008- 12-30	Akt Not. Rep. A Nr 14 153/2008 kanc. not. M. Winiarska - CZ1C/00146917/8	Pasy drogowe	Zasób gm.	W planie zagospodarowania przestrzennego - droga gminna KD(D)Cena działki określono według operatu szacunkowego dotyczącego "wartości nieruchomości stanowiących miernie Komunalne gminy Oliszyn" wykonanego na dzień 05.05.2011 przez Kancelarię Nieruchomości i Finansów ASESOR.
14 8	BISKUPICE	1- 892/26	1863	74520, 00	Kupno	2008- 12-30	Akt Not. Rep. A Nr 14 153/2008 kanc. not. M. Winiarska - CZ1C/00146917/8	Pasy drogowe	Zasób gm.	W planie zagospodarowania przestrzennego - droga gminna KD(D)Cena działki określono według operatu szacunkowego dotyczącego "wartości nieruchomości stanowiących miernie Komunalne gminy Oliszyn" wykonanego na dzień 05.05.2011 przez Kancelarię Nieruchomości i Finansów ASESOR.

14 9	BISKUPICE	1- 893/12	761	30440, 00	Podział - art. 98 Ust. o gospodarce nieruchomości ciarni	2008- 07-01	Dec. Wójta Gm.Nr GG 7430- 1/25A/Bisk/2008 - CZ1C/00111925/3	Pasy drogowe	Zasób gm.	W planie zagospodarowania przestrzennego - droga dejarzewska.Cene działki określono według operatu szacunkowego dotyczącego "wartości nieruchomości" stanowiących mienie komunalne gminy Olsztyn" wykonanego na dzień 05.05.2011 przez Kancelarię Nieruchomości i Finansów ASESOR.
15 0	BISKUPICE	1-894/1	94	3760,0 0	Podział - art. 98 Ust. o gospodarce nieruchomości ciarni	2009- 09-03	Dec. Wójta Gm.Nr GG 7430-1/93A/Bisk/09 - CZ1C/00111925/3	Pasy drogowe	Zasób gm.	W planie zagospodarowania przestrzennego operatu szacunkowego "Wartości nieruchomości" stanowiących mienie komunalne gminy Olsztyn" wykonanego na dzień 05.05.2011 przez Kancelarię Nieruchomości i Finansów ASESOR.
15 1	BUKOWNO	2-1,8/1	1736	50210, 00	Kupno	2018- 07-11	Akt Not not. S. Tajaj Rep. A Nr 4275/2018 - CZ1C/00180745/1	Rola - Bp - działki rolne przeznaczone w planie zagospodarowani a pod zabudowę	Zasób gm.	
15 2	BUKOWNO	2- 1,10/3	497	7400,0 0	Kupno	2016- 11-14	Akt not. Rep A Nr 5994/2016 Kanc. not. M Białas - CZ1C/00175821/0	Pasy drogowe	Zasób gm.	
15 3	BUKOWNO	2- 1,19/1	611	12220, 00	Kupno	2002- 02-11	Akt not. Rep A Nr 826/2002 kanc. not M Winiarska - CZ1C/0011188/4	Pasy drogowe	Zasób gm.	W planie zagospodarowania przestrzennego dróg BKQL.Cene działki określono według operatu szacunkowego dotyczącego "wartości nieruchomości" stanowiących mienie komunalne gminy Olsztyn" wykonanego na dzień 05.05.2011 przez Kancelarię Nieruchomości i Finansów ASESOR.
15 4	BUKOWNO	2- 1,19/3	261	5620,0 0	Kupno	2008- 12-19	Akt Not. RepA Nr 1384/2008 Kanc. Not. M Winiarska; Dec. Wójta Gm. GG 7430- 1/19/Buk/2008 z dn. 6.05.2008 - CZ1C/00146797/0	Pasy drogowe	Zasób gm.	W planie zagospodarowania przestrzennego dróg BKQL.Cene działki określono według operatu szacunkowego dotyczącego "wartości nieruchomości" stanowiących mienie komunalne gminy Olsztyn" wykonanego na dzień 05.05.2011 przez Kancelarię Nieruchomości i Finansów ASESOR.
15 5	BUKOWNO	2- 1,20/4	504	10080, 00	Kupno	2009- 06-18	Akt Not. RepA nr 4797/2009 not. m. Winiarska; Dec. Wójta Gm. GG 7430- 1/18A/Buk/2008 z dn. 9.07.2008 - CZ1C/00149770/6	Pasy drogowe	Zasób gm.	W planie zagospodarowania przestrzennego dróg BKQL.Cene działki określono według operatu szacunkowego dotyczącego "wartości nieruchomości" stanowiących mienie komunalne gminy Olsztyn" wykonanego na dzień 05.05.2011 przez Kancelarię Nieruchomości i Finansów ASESOR.
15 6	BUKOWNO	2- 1,20/6	70	1400,0 0	Kupno	2009- 06-18	Akt Not. RepA nr 4797/2009 not. m. Winiarska; Dec. Wójta Gm. GG 7430- 1/18A/Buk/2008 z dn. 9.07.2008 - CZ1C/00149770/6	Pasy drogowe	Zasób gm.	W planie zagospodarowania przestrzennego dróg BKQL.Cene działki określono według operatu szacunkowego dotyczącego "wartości nieruchomości" stanowiących mienie komunalne gminy Olsztyn" wykonanego na dzień 05.05.2011 przez Kancelarię Nieruchomości i Finansów ASESOR.
15 7	BUKOWNO	2- 1,22/4	8481	39361, 00	Podział - art. 98 Ust. o gospodarce nieruchomości ciarni	2008- 07-10	Dec. Wójta Gm. Olsztyn Nr GG 7430- 1/8A/Buk/2008 - CZ1C/0011188/4	Pasy drogowe	Zasób gm.	W planie zagospodarowania przestrzennego dróg BKQL.Cene działki określono według operatu szacunkowego dotyczącego "wartości nieruchomości" stanowiących mienie komunalne gminy Olsztyn" wykonanego na dzień 05.05.2011 przez Kancelarię Nieruchomości i Finansów ASESOR.

15 8	BUKOWNO	2-1/28	1070	1605,00	Uwłaszczenia (z mocy prawa) - art. 13 Dz.U. z 2007r. Nr 231 poz. 1700 z późn. zm.	2019-11-05	Decyzja Wojewody Śląskiego Nr NWXV.7510.1.387.2016 z dnia 18.10.2019 r.	Inne	Zasób gm.	GKP.6825.3.2016. Droga polna
15 9	BUKOWNO	2-2/9/1	176	3520,00	Uwłaszczenia (drogi) - art. 73	2020-07-28	Decyzja Wojewody Śląskiego Nr NWIII.7533.75.2020 z dnia 08.07.2020 r.	Pasy drogowe	Zasób gm.	GKP.6822.1.2020
16 0	BUKOWNO	2-2.11/6	163	3260,00	Uwłaszczenia (drogi) - art. 73	2020-10-13	Decyzja Wojewody Śląskiego nr NWIII.7533.77.2020 z dn. 16.09.2020 r.	Pasy drogowe	Zasób gm.	GKP.6822.4.2020
16 1	BUKOWNO	2-2.12/1	272	5440,00	Uwłaszczenia (drogi) - art. 73	2020-07-30	Decyzja Wojewody Śląskiego Nr NWIII.7533.91.2020 z dnia 09.07.2020 r.	Pasy drogowe	Zasób gm.	GKP.6822.6.2020
16 2	BUKOWNO	2-2.13/1	251	5020,00	Uwłaszczenia (drogi) - art. 73	2020-09-11	Decyzja Wojewody Śląskiego Nr NWIII.7533.78.2020 z dn. 10.07.2020 r.	Pasy drogowe	Zasób gm.	GKP.6822.7.2020
16 3	BUKOWNO	2-2.14/1	71	1420,00	Uwłaszczenia (drogi) - art. 73	2020-07-24	Decyzja Wojewody Śląskiego Nr NWIII.7533.89.2020 z dnia 30.06.2020 r.	Pasy drogowe	Zasób gm.	GKP.6822.8.2020
16 4	BUKOWNO	2-2.15/6	160	3200,00	Podział - art. 98 Ust. o gospodarce nieruchomościami	2015-12-21	Dec. Wójta Gm. Olsztyn GKP.6831.61A.2015	Pasy drogowe	Zasób gm.	
16 5	BUKOWNO	2-2.15/10	213	4660,00	Podział - art. 98 Ust. o gospodarce nieruchomościami	2016-06-06	Dec. Wójta Gm. Olsztyn GKP.6831.61B.2015 - CZ1C/0011188/4	Pasy drogowe	Zasób gm.	
16 6	BUKOWNO	2-2.15/16	19	380,00	Uwłaszczenia (drogi) - art. 73	2020-09-22	Decyzja Wojewody Śląskiego Nr NWIII.7533.114.2020 z dnia 27.08.2020 r.	Pasy drogowe	Zasób gm.	GKP.6822.9.2020.Działka nr 15/16 k.m. 2 Bukowo o całkowitej powierzchni = 38 m ² . Właściciel w 1/2 z osobą prywatną.
16 7	BUKOWNO	2-2.15/18	78	1560,00	Uwłaszczenia (drogi) - art. 73	2020-07-30	Decyzja Wojewody Śląskiego Nr NWIII.7533.115.2020 z dnia 09.07.2020 r.	Pasy drogowe	Zasób gm.	GKP.6822.10.2020

16 8	BUKOWNO	2- 2.16/1	239	4780,0 0	Uwłaszczeni e (drogij) - art. 73	2020- 07-30	Decyzja Wojewody Śląskiego Nr NWIII/7533.113.2020 z dnia 09.07.2020 r.	Pasy drogowe	Zasób gm.	6KP-6822.11.2020	W planie zagospodarowania przestrzennego (zgodnie z art. 17b ust. 1 pkt 1) Celem stał się wydzielenie i wyznaczenie terenów przeznaczonych do zabudowy drogowo-technicznej w ramach planu miejscowego "Plan miejscowy "Olsztyn" wypracowany na dzień 05.05.2011 przez Komisję Merytoryczną i Finansową ABEJOR.
16 9	BUKOWNO	2- 2.23/9	1045	20900, 00	Podział - art. 98 Ust. o gospodarce nieruchomości ciami	2011- 07-26	Dec. Wójta Gm. Olsztyn Nr GG 6831.13A.2011 - CZ1C/00111188/4	Pasy drogowe	Zasób gm.		W planie zagospodarowania przestrzennego (zgodnie z art. 17b ust. 1 pkt 1) Celem stał się wydzielenie i wyznaczenie terenów przeznaczonych do zabudowy drogowo-technicznej w ramach planu miejscowego "Plan miejscowy "Olsztyn" wypracowany na dzień 05.05.2011 przez Komisję Merytoryczną i Finansową ABEJOR.
17 0	BUKOWNO	2- 2.24/1	877	17540, 00	Podział - art. 98 Ust. o gospodarce nieruchomości ciami	2011- 07-26	Dec. Wójta Gm. Olsztyn Nr GG 6831.13A.2011 - CZ1C/00111188/4	Pasy drogowe	Zasób gm.		W planie zagospodarowania przestrzennego (zgodnie z art. 17b ust. 1 pkt 1) Celem stał się wydzielenie i wyznaczenie terenów przeznaczonych do zabudowy drogowo-technicznej w ramach planu miejscowego "Plan miejscowy "Olsztyn" wypracowany na dzień 05.05.2011 przez Komisję Merytoryczną i Finansową ABEJOR.
17 1	BUKOWNO	2- 2.24/2	274	5480,0 0	Podział - art. 98 Ust. o gospodarce nieruchomości ciami	2011- 07-26	Dec. Wójta Gm. Olsztyn Nr GG 6831.13A.2011 - CZ1C/00111188/4	Pasy drogowe	Zasób gm.		W planie zagospodarowania przestrzennego (zgodnie z art. 17b ust. 1 pkt 1) Celem stał się wydzielenie i wyznaczenie terenów przeznaczonych do zabudowy drogowo-technicznej w ramach planu miejscowego "Plan miejscowy "Olsztyn" wypracowany na dzień 05.05.2011 przez Komisję Merytoryczną i Finansową ABEJOR.
17 2	BUKOWNO	2- 2.28/1	1819	48786, 00	Uwłaszc.n.roh nych po 2000.06.30 (z mocy prawa) - art. 13 Dz.U z 2007r. Nr 231 poz. 1700 z późn. zm.	2000- 11-30	Dec. Woj. Śl. Nr GN/C.VI-2/6-6044-4/OI- 4/00; Dec. Wójta. GKP 6831.21.2012 z dn. 10.04.2012 - CZ1C/00105549/8	Rola - Bp - działki rolne przeznaczone w planie zagospodarowani a pod zabudowę	Zasób gm.	W planie zagospodarowania przestrzennego - MH Dzielnica 2017, stanowiły częściowo 28 wykazanej w DmL Woj. Śl. Wycena do sprzedaży na dzień 18.08.2012 - PROBUD Grzegorz Mojski	
17 3	BUKOWNO	2- 2.28/2	1849	49580, 00	Uwłaszc.n.roh nych po 2000.06.30 (z mocy prawa) - art. 13 Dz.U z 2007r. Nr 231 poz. 1700 z późn. zm.	2000- 11-30	Dec. Woj. Śl. Nr GN/C.VI-2/6-6044-4/OI- 4/00; Dec. Wójta. GKP 6831.21.2012 z dn. 10.04.2012 - CZ1C/00105549/8	Rola - Bp - działki rolne przeznaczone w planie zagospodarowani a pod zabudowę	Zasób gm.	W planie zagospodarowania przestrzennego - MH, Dzielnica 2017, stanowiły częściowo 28 wykazanej w DmL Woj. Śl. Wycena do sprzedaży na dzień 18.08.2012 - PROBUD Grzegorz Mojski	
17 4	BUKOWNO	2- 2.28/3	1842	49402, 00	Uwłaszc.n.roh nych po 2000.06.30 (z mocy prawa) - art. 13 Dz.U z 2007r. Nr 231 poz. 1700 z późn. zm.	2000- 11-30	Dec. Woj. Śl. Nr GN/C.VI-2/6-6044-4/OI- 4/00; Dec. Wójta. GKP 6831.21.2012 z dn. 10.04.2012 - CZ1C/00105549/8	Rola - Bp - działki rolne przeznaczone w planie zagospodarowani a pod zabudowę	Zasób gm.	W planie zagospodarowania przestrzennego - MH, Dzielnica 2017, stanowiły częściowo 28 wykazanej w DmL Woj. Śl. Wycena do sprzedaży na dzień 18.08.2012 - PROBUD Grzegorz Mojski	
17 5	BUKOWNO	2- 2.28/4	1909	51199, 00	Uwłaszc.n.roh nych po 2000.06.30 (z mocy prawa) - art. 13 Dz.U z 2007r. Nr 231 poz.	2000- 11-30	Dec. Woj. Śl. Nr GN/C.VI-2/6-6044-4/OI- 4/00; Dec. Wójta. GKP 6831.21.2012 z dn. 10.04.2012 - CZ1C/00105549/8	Rola - Bp - działki rolne przeznaczone w planie zagospodarowani a pod zabudowę	Zasób gm.	W planie zagospodarowania przestrzennego - MH, Dzielnica 2017, stanowiły częściowo 28 wykazanej w DmL Woj. Śl. Wycena do sprzedaży na dzień 18.08.2012 - PROBUD Grzegorz Mojski	

17 6	BUKOWNO 2- 2.28/5	1851	45867, 00	Uwłaszczeniowi 2000.06.30 (z mocy prawa) - art. 13 Dz.U z 2007r. Nr 231 poz. 1700 z późn. zm.	2000- 11-30	Dec. Woj. Śi.Nr GN/C.VI-2/6-6044-4/OI- 4/00; Dec.Wójta. GKP 6831.21.2012 z dn. 10.04.2012 - CZ1C/00105549/8	Rola - Bp - działki rolne przeznaczone w planie zagospodarowani a pod zabudowę	Zasób gm.	W planie zagospodarowania przestrzennego - MN.Działka 28/11 stanowi część działki 28 wykazanej w Dec. Woj. Śi. Wyconia do sprzedaży na dzień 18.08.2012 - PROBUJ Grzegorz Moby
17 7	BUKOWNO 2- 2.28/9	431	8520,0 0	Uwłaszczeniowi 2000.06.30 (z mocy prawa) - art. 13 Dz.U z 2007r. Nr 231 poz. 1700 z późn. zm.	2000- 11-30	Dec. Woj. Śi.Nr GN/C.VI-2/6-6044-4/OI- 4/00; Dec.Wójta. GKP 6831.21.2012 z dn. 10.04.2012 - CZ1C/00105549/8	Pasy drogowe	Zasób gm.	W planie zagospodarowania przestrzennego - MN.Działka 28/11 stanowi część działki 28 wykazanej w Dec. Woj. Śi. Wyconia do sprzedaży na dzień 18.08.2012 - PROBUJ Grzegorz Moby
17 8	BUKOWNO 2- 2.28/10	755	17500, 00	Uwłaszczeniowi 2000.06.30 (z mocy prawa) - art. 13 Dz.U z 2007r. Nr 231 poz. 1700 z późn. zm.	2000- 11-30	Dec. Woj. Śi.Nr GN/C.VI-2/6-6044-4/OI- 4/00; Dec.Wójta. GKP 6831.21.2012 z dn. 10.04.2012 - CZ1C/00105549/8	Pasy drogowe	Zasób gm.	W planie zagospodarowania przestrzennego - MN.Działka 28/11 stanowi część działki 28 wykazanej w Dec. Woj. Śi. Wyconia do sprzedaży na dzień 18.08.2012 - PROBUJ Grzegorz Moby
17 9	BUKOWNO 2- 2.28/11	796	15920, 00	Uwłaszczeniowi 2000.06.30 (z mocy prawa) - art. 13 Dz.U z 2007r. Nr 231 poz. 1700 z późn. zm.	2000- 11-30	Dec. Woj. Śi.Nr GN/C.VI-2/6-6044-4/OI- 4/00; Dec.Wójta. GKP 6831.21.2012 z dn. 10.04.2012 - CZ1C/00105549/8	Pasy drogowe	Zasób gm.	W planie zagospodarowania przestrzennego - MN.Działka 28/11 stanowi część działki 28 wykazanej w Dec. Woj. Śi. Wyconia do sprzedaży na dzień 18.08.2012 - PROBUJ Grzegorz Moby
18 0	BUKOWNO 2- 2.28/12	704	16500, 00	Uwłaszczeniowi 2000.06.30 (z mocy prawa) - art. 13 Dz.U z 2007r. Nr 231 poz. 1700 z późn. zm.	2000- 11-30	Dec. Woj. Śi.Nr GN/C.VI-2/6-6044-4/OI- 4/00; Dec.Wójta. GKP 6831.21.2012 z dn. 10.04.2012 - CZ1C/00105549/8	Pasy drogowe	Zasób gm.	W planie zagospodarowania przestrzennego - MN.Działka 28/11 stanowi część działki 28 wykazanej w Dec. Woj. Śi. Wyconia do sprzedaży na dzień 18.08.2012 - PROBUJ Grzegorz Moby
									1) Aktem Not. Res. A.Nr.5565/2018 z dn.24.08.2018 not. Marita Jedrak sprzedano 1/3 udziału w działce za cenę 6148 złotych.

18 1	BUKOWNO	2- 2.29/4	186	3720,0 0	Podział - art. 98 Ust. o gospodarce nieruchomości ciężni	2011- 04-05	Dec. Wójta Gm. Olsztyn Nr. GG.7430- 1/19A/Buk/10 - CZ1C/00111188/4	Pasy drogowe	Zasób gm.	2) Aktem Not. Rep. A Nr 6466/2020 z dn. 13.11.2020 r. Notariusz: Sebastian Talań - Sprzedano 1/3 udziału w dziale.
18 2	BUKOWNO	2- 2.29/6	219	4380,0 0	Podział - art. 98 Ust. o gospodarce nieruchomości ciężni	2011- 04-05	Dec. Wójta Gm. Olsztyn Nr. GG.7430- 1/19A/Buk/10 - CZ1C/00111188/4	Pasy drogowe	Zasób gm.	W planie zagospodarowania przetranszowanego położonego ulicy „Przebieg 7400/1, 7400/2, 7400/3, 7400/4 w miejscowości Bukowo, gmina Olsztyn, powiat Olsztyński z wyłączeniem nieruchomości stanowiących teren zabudowy mieszkaniowej jednorodzinnej, w tym komunalne gminy Olsztyn” wykonanego na dzień 05.05.2011 przez Kancelarię Nieruchomości i Finansów ASESOR
18 3	BUKOWNO	2- 2.29/8	811	16220, 00	Podział - art. 98 Ust. o gospodarce nieruchomości ciężni	2011- 04-05	Dec. Wójta Gm. Olsztyn Nr. GG.7430- 1/19A/Buk/10 - CZ1C/00111188/4	Pasy drogowe	Zasób gm.	W planie zagospodarowania przetranszowanego położonego ulicy „Przebieg 7400/1, 7400/2, 7400/3, 7400/4 w miejscowości Bukowo, gmina Olsztyn, powiat Olsztyński” wykonanego na dzień 05.05.2011 przez Kancelarię Nieruchomości i Finansów ASESOR
18 4	BUKOWNO	2- 2.32/1	1257	25140, 00	Podział - art. 98 Ust. o gospodarce nieruchomości ciężni	2014- 01-02	Dec. Wójta Gminy GKP 6831.32A.2013 - CZ1C/00111188/4	Pasy drogowe	Zasób gm.	W planie zagospodarowania przetranszowanego położonego ulicy „Przebieg 7400/1, 7400/2, 7400/3, 7400/4 w miejscowości Bukowo, gmina Olsztyn, powiat Olsztyński” wykonanego na dzień 05.05.2011 przez Kancelarię Nieruchomości i Finansów ASESOR
18 5	BUKOWNO	2- 2.32/2	421	8420,0 0	Podział - art. 98 Ust. o gospodarce nieruchomości ciężni	2014- 01-02	Dec. Wójta Gm. GKP 6831.32A.2013 - CZ1C/00111188/4	Pasy drogowe	Zasób gm.	
18 6	BUKOWNO	2- 2.32/3	871	17420, 00	Podział - art. 98 Ust. o gospodarce nieruchomości ciężni	2014- 01-02	Dec. Wójta Gm. GKP 6831.32A.2013 - CZ1C/00111188/4	Pasy drogowe	Zasób gm.	
18 7	BUKOWNO	2- 2.43/5	35	700,00	Uwłaszczeni e (drogi) - art. 73	2020- 07-18	Decyzja Wojewody Śląskiego Nr NW/III.7533.80.2020 z dnia 30.06.2020 r.	Pasy drogowe	Zasób gm.	GKP 6822.13.2020
18 8	BUKOWNO	2- 2.60/4	17	340,00	Uwłaszczeni e (drogi) - art. 73	2020- 07-30	Decyzja Wojewody Śląskiego Nr NW/III.7533.90.2020 z dnia 09.07.2020 r.	Pasy drogowe	Zasób gm.	GKP 6822.2.2020
18 9	BUKOWNO	2- 2.60/6	88	1760,0 0	Uwłaszczeni e (drogi) - art. 73	2020- 08-04	Decyzja Wojewody Śląskiego Nr NW/III.7533.76.2020 z dnia 08.07.2020 r.	Pasy drogowe	Zasób gm.	GKP 6822.3.2020
19 0	BUKOWNO	2- 2.60/8	90	1800,0 0	Uwłaszczeni e (drogi) - art. 73	2020- 08-04	Decyzja Wojewody Śląskiego Nr NW/III.7533.76.2020 z dnia 08.07.2020 r.	Pasy drogowe	Zasób gm.	GKP 6822.3.2020

19 1	BUKOWNO	2- 2.63/15	59	1180,0 0	Uwłaszczeni e (drogi) - art. 73	2020- 08-18	Decyzja Wojewody Śląskiego Nr NWIII.7533.116.2020 z dnia 03.08.2020 r.	Pasy drogowe	Zasób gm.	GKP.6822.12.2020
19 2	BUKOWNO	2- 2.63/17	107	2140,0 0	Uwłaszczeni e (drogi) - art. 73	2020- 06-18	Decyzja Wojewody Śląskiego Nr NWIII.7533.116.2020 z dnia 03.08.2020 r.	Pasy drogowe	Zasób gm.	GKP.6822.12.2020
19 3	BUKOWNO	2- 2.63/19	109	2180,0 0	Uwłaszczeni e (drogi) - art. 73	2020- 08-18	Decyzja Wojewody Śląskiego Nr NWIII.7533.116.2020 z dnia 03.08.2020 r.	Pasy drogowe	Zasób gm.	GKP.6822.12.2020
19 4	BUKOWNO	2- 2.63/21	99	1980,0 0	Uwłaszczeni e (drogi) - art. 73	2020- 08-18	Decyzja Wojewody Śląskiego Nr NWIII.7533.116.2020 z dnia 03.08.2020 r.	Pasy drogowe	Zasób gm.	GKP.6822.12.2020
19 5	BUKOWNO	2- 2.63/23	82	1640,0 0	Uwłaszczeni e (drogi) - art. 73	2020- 08-18	Decyzja Wojewody Śląskiego Nr NWIII.7533.116.2020 z dnia 03.08.2020 r.	Pasy drogowe	Zasób gm.	GKP.6822.12.2020
19 6	BUKOWNO	2- 2.63/25	69	1380,0 0	Uwłaszczeni e (drogi) - art. 73	2020- 08-18	Decyzja Wojewody Śląskiego Nr NWIII.7533.116.2020 z dnia 03.08.2020 r.	Pasy drogowe	Zasób gm.	GKP.6822.12.2020
19 7	BUKOWNO	2- 2.63/27	61	1220,0 0	Uwłaszczeni e (drogi) - art. 73	2020- 08-18	Decyzja Wojewody Śląskiego Nr NWIII.7533.116.2020 z dnia 03.08.2020 r.	Pasy drogowe	Zasób gm.	GKP.6822.12.2020
19 8	BUKOWNO	2- 2.63/29	53	1060,0 0	Uwłaszczeni e (drogi) - art. 73	2020- 08-18	Decyzja Wojewody Śląskiego Nr NWIII.7533.116.2020 z dnia 03.08.2020 r.	Pasy drogowe	Zasób gm.	GKP.6822.12.2020
19 9	BUKOWNO	2- 2.63/31	45	900,00	Uwłaszczeni e (drogi) - art. 73	2020- 08-18	Decyzja Wojewody Śląskiego Nr NWIII.7533.116.2020 z dnia 03.08.2020 r.	Pasy drogowe	Zasób gm.	GKP.6822.12.2020
20 0	BUKOWNO	2- 2.63/33	37	740,00	Uwłaszczeni e (drogi) - art. 73	2020- 08-18	Decyzja Wojewody Śląskiego Nr NWIII.7533.116.2020 z dnia 03.08.2020 r.	Pasy drogowe	Zasób gm.	GKP.6822.12.2020
20 1	BUKOWNO	2- 2.63/35	41	820,00	Uwłaszczeni e (drogi) - art. 73	2020- 08-18	Decyzja Wojewody Śląskiego Nr NWIII.7533.116.2020 z dnia 03.08.2020 r.	Pasy drogowe	Zasób gm.	GKP.6822.12.2020

20 2	BUKOWNO	2- 2.63/37	38	760,00	Uwłaszczeni e (drogi) - art. 73	2020- 08-18	Decyzja Wojewody Śląskiego Nr NWIII.7533.116.2020 z dnia 03.08.2020 r.	Pasy drogowe	Zasób gm.	GKP.6822.12.2020
20 3	BUKOWNO	2- 2.63/39	35	700,00	Uwłaszczeni e (drogi) - art. 73	2020- 08-06	Decyzja Wojewody Śląskiego Nr NWIII.7533.117.2020 z dnia 14.07.2020 r.	Pasy drogowe	Zasób gm.	GKP.6822.12.2020
20 4	BUKOWNO	2- 2.63/41	11	220,00	Uwłaszczeni e (drogi) - art. 73	2020- 08-18	Decyzja Wojewody Śląskiego Nr NWIII.7533.116.2020 z dnia 03.08.2020 r.	Pasy drogowe	Zasób gm.	GKP.6822.12.2020
20 5	BUKOWNO	2-3.6	9960	14940, 00	Uwłasz.n.rolin ych po 2000.06.30 (z mocy prawa) - art. 13 Dz.U. z 2007r. Nr 231 poz. 1700 z późn. zm.	2019- 12-10	Decyzja Wojewody Śląskiego Nr NWXXV.7510.1.127.2014 z dnia 20.11.2019 r.	Rola - stan wg. użytków z evidencji gruntów	Zasób gm.	GKP.6825.5.2014. W planie miejscowym - 2R
20 6	BUKOWNO	2-3.32	730	730,00	Mienie gminne	1994- 10-03	Dec. Wójta Gm. Nr 7.220/1/94 - CZ1C/00080060/4	Rola - stan wg. użytków z evidencji gruntów	Zasób gm.	W planie zagospodarowania przestrzennego - 2R.Cenie stałe ustalono według opłaty szkolnikowej dotychczas "wzrostu" trwałych składanych materiał konstrukcyjnych "wzrostu" wykonanego na dzian 05.09.2011 przez Narodowe Muzeum i Finansów ASESOR
20 7	BUKOWNO	2- 3.35/1	176	720,00	Kupno	2014- 12-19	Akt Not. rep. A Nr 7654/2014 kanc. M. Białas - CZ1C/00170294/1	Pasy drogowe	Zasób gm.	
20 8	BUKOWNO	2-3.42	5009	7513,0 0	Uwłasz.n.rolin ych po 2000.06.30 (z mocy prawa) - art. 13 Dz.U. z 2007r. Nr 231 poz. 1700 z późn. zm.	2002- 01-30	Dec. Nr GN/C.II/5-77103/OI/13/01 - CZ1C/00107670/9	Rola - stan wg. użytków z evidencji gruntów	Zasób gm - dłuzca	Uprawa dęszawy Nr U6545/1413/2019 (6845.1.35.2019) - Dorota Jelenek od 01.01.2020 r. do 31.12.2029 r. W planie zagospodarowania przestrzennego - 2R.Cenie stałe ustalono według opłaty szkolnikowej dotychczas "wzrostu" trwałych składanych materiał konstrukcyjnych "wzrostu" wykonanego na dzian 05.09.2011 przez Narodowe Muzeum i Finansów ASESOR
20 9	BUKOWNO	2- 3.57/5	8481	169620 ,00	Uwłasz.n.rolin ych po 2000.06.30 (z mocy prawa) - art. 13 Dz.U. z 2007r. Nr 231 poz. 1700 z późn. zm.	2011- 09-29	Dec. Woj. Śl. NW/XXI/77103/96/2/11	Rola - stan wg. użytków z evidencji gruntów	Zasób gm.	Dzielnica nr 57/1 i 57/11 powiatu z siedzibą w miejscowości nr 57/14 L.m. 3 o pow. 1.3474 ha (L.m. 5830.08.2018. Jk. z dnia Czerwona nr 1/11.08.2018. Jk. z dnia 22.11.2018 r. Programem realizacji nr 57/11) Finansów ASESOR

21 0	BUKOWNO	2-3/57	5670	8505,0 0	Uwłaszczenia n.rolnych po 2000.06.30 (z mocy prawa) - art. 13 Dz.U.z 2007r. Nr 231 poz. 1700 z późn. zm.	2019-11-05	Decyzja Wojewody Śląskiego Nr NWXV.7510.1.387.2016 z dnia 18.10.2019 r.	Inne	Zasób gm.	GKP 6925.3.2016
21 1	BUKOWNO	2-3/71	3730	5595,0 0	Uwłaszczenia n.rolnych po 2000.06.30 (z mocy prawa) - art. 13 Dz.U.z 2007r. Nr 231 poz. 1700 z późn. zm.	2019-11-05	Decyzja Wojewody Śląskiego Nr NWXV.7510.1.387.2016 z dnia 18.10.2019 r.	Inne	Zasób gm.	GKP 6925.3.2016. Droga polna
21 2	BUKOWNO	2-3/74	250	375,00	Uwłaszczenia n.rolnych po 2000.06.30 (z mocy prawa) - art. 13 Dz.U.z 2007r. Nr 231 poz. 1700 z późn. zm.	2019-11-05	Decyzja Wojewody Śląskiego Nr NWXV.7510.1.387.2016 z dnia 18.10.2019 r.	Inne	Zasób gm.	GKP 6925.3.2016
21 3	BUKOWNO	2-4/1/1	419	628,00	Kupno	2009-02-09	Akt. Not. RepA Nr 949/2009 Kanc. Not. M. Winiarska; Dec. Wójta Gm. GG 7430-1/4A/Buk/2008 - CZ1C/00147390/4	Pasy drogowe	Zasób gm.	W planie zagospodarowania przestrzennego - droga gmina Ceme dzięki okieszeniu według operatu szacunkowego obciążonego "wartości nieruchomości wycenionych przez Biuro Ceme" wykonanego na dzień 05.05.2011 przez Kancelarię Nieruchomości i Finansów ASESOR
21 4	BUKOWNO	2-4/1/2	2695	4042,0 0	Podział - art. 98 Ust. o gospodarce nieruchomościami	2008-07-10	Dec. Wójta Gm. Olsztyn Nr GG 7430-1/4A/Buk./2008 - CZ1C/00111188/4	Pasy drogowe	Zasób gm.	W planie zagospodarowania przestrzennego 2R - teren pod drogę BKD(L).Ceme dzięki okieszeniu według operatu szacunkowego obciążonego "wartości nieruchomości wycenionych przez Biuro Ceme" wykonanego na dzień 05.05.2011 przez Kancelarię Nieruchomości i Finansów ASESOR
21 5	BUKOWNO	2-4/2/1	1769	2653,0 0	Podział - art. 98 Ust. o gospodarce nieruchomościami	2008-07-10	Dec. Wójta Gm. Olsztyn Nr GG 7430-1/5A/Buk./2008 - CZ1C/00111188/4	Pasy drogowe	Zasób gm.	W planie zagospodarowania przestrzennego 2R - teren pod drogę BKD(L).Ceme dzięki okieszeniu według operatu szacunkowego obciążonego "wartości nieruchomości wycenionych przez Biuro Ceme" wykonanego na dzień 05.05.2011 przez Kancelarię Nieruchomości i Finansów ASESOR
21 6	BUKOWNO	2-4/3/4	1612	2418,0 0	Podział - art. 98 Ust. o gospodarce nieruchomościami	2008-07-10	Dec. Wójta Gm. Olsztyn Nr GG 7430-1/6A/Buk./2008 - CZ1C/00111188/4	Pasy drogowe	Zasób gm.	W planie zagospodarowania przestrzennego - droga BKD(L).Ceme dzięki okieszeniu według operatu szacunkowego obciążonego "wartości nieruchomości wycenionych przez Biuro Ceme" wykonanego na dzień 05.05.2011 przez Kancelarię Nieruchomości i Finansów ASESOR
21 7	BUKOWNO	2-4/4/5	33	49,00	Podział - art. 98 Ust. o gospodarce nieruchomościami	2008-07-10	Dec. Wójta Gm. Olsztyn Nr GG 7430-1/7A/Buk./2008 - CZ1C/00111188/4	Pasy drogowe	Zasób gm.	W planie zagospodarowania przestrzennego - droga BKD(L).Ceme dzięki okieszeniu według operatu szacunkowego obciążonego "wartości nieruchomości wycenionych przez Biuro Ceme" wykonanego na dzień 05.05.2011 przez Kancelarię Nieruchomości i Finansów ASESOR

21 8	BUKOWNO	2-4.4/7	1609	2413,0 0	Podział - art. 98 Ust. o gospodarce nieruchomości ciągami	2008- 07-14	Dec. Wójta Gm. Olsztyn Nr. GG.7430- 1/29A/Buk./2008 - CZ1C/0011188/4	Pasy drogowe	Zasób gm.	W planie zagospodarowania przestrzennego - etap projektowania i realizacji według projektu zawierającego w części składowej "warunki zabudowy" wykazujące na dzień 05.05.2011 przez Kancelarię Marszałkowską i Finansów ASESOR
21 9	BUKOWNO	2-4.5/3	790	1185,0 0	Podział - art. 98 Ust. o gospodarce nieruchomości ciągami	2008- 07-11	Dec. Wójta Gm. Olsztyn Nr. GG.7430- 1/17A/Buk./2008 - CZ1C/0011188/4	Pasy drogowe	Zasób gm.	W planie zagospodarowania przestrzennego - etap projektowania i realizacji według projektu zawierającego w części składowej "warunki zabudowy" wykazujące na dzień 05.05.2011 przez Kancelarię Marszałkowską i Finansów ASESOR
22 0	BUKOWNO	2-4.6/1	594	891,00	Podział - art. 98 Ust. o gospodarce nieruchomości ciągami	2008- 07-16	Dec. Wójta Gm. Olsztyn Nr. GG.7430- 1/26A/Buk./2008 - CZ1C/0011188/4	Pasy drogowe	Zasób gm.	W planie zagospodarowania przestrzennego - etap projektowania i realizacji według projektu zawierającego w części składowej "warunki zabudowy" wykazujące na dzień 05.05.2011 przez Kancelarię Marszałkowską i Finansów ASESOR
22 1	BUKOWNO	2-4.6/2	4286	6429,0 0	Uwłaszczenie n.rolin ychn po 2000.06.30 (z mocy prawa) - art. 13 Dz.U.z 2007r. Nr 231 poz. 1700 z późn. zm.	2011- 09-29	Dec. Woj. Śl. NW/XV/77103/95/2/11 - CZ1C/00147390/4	Rola - stan wg. użytków z evidencji gruntów	Zasób gm.	W planie zagospodarowania przestrzennego - etap projektowania i realizacji według projektu zawierającego w części składowej "warunki zabudowy" wykazujące na dzień 05.05.2011 przez Kancelarię Marszałkowską i Finansów ASESOR
22 2	BUKOWNO	2-4.7/1	610	915,00	Uwłaszczenie n.rolin ychn po 2000.06.30 (z mocy prawa) - art. 13 Dz.U.z 2007r. Nr 231 poz. 1700 z późn. zm.	2018- 11-03	Decyzja Wojewody Śląskiego nr NWXY.7510.1.258.2014 z dn. 11.10.2018 r.	Inne	Zasób gm.	
22 3	BUKOWNO	2-4.7/2	530	795,00	Uwłaszczenie n.rolin ychn po 2000.06.30 (z mocy prawa) - art. 13 Dz.U.z 2007r. Nr 231 poz. 1700 z późn. zm.	2011- 09-29	Dec. Woj. Śl. NW/XV/77103/94/2/11 - CZ1C/00147390/4	Rola - stan wg. użytków z evidencji gruntów	Zasób gm.	W planie zagospodarowania przestrzennego - etap projektowania i realizacji według projektu zawierającego w części składowej "warunki zabudowy" wykazujące na dzień 05.05.2011 przez Kancelarię Marszałkowską i Finansów ASESOR
22 4	BUKOWNO	2-4.7/4	480	720,00	Uwłaszczenie n.rolin ychn po 2000.06.30 (z mocy prawa) - art. 13 Dz.U.z 2007r. Nr 231 poz. 1700 z późn. zm.	2011- 09-29	Dec. Woj. Śl. NW/XV/77103/95/2/11 - CZ1C/00147390/4	Rola - stan wg. użytków z evidencji gruntów	Zasób gm.	W planie zagospodarowania przestrzennego - etap projektowania i realizacji według projektu zawierającego w części składowej "warunki zabudowy" wykazujące na dzień 05.05.2011 przez Kancelarię Marszałkowską i Finansów ASESOR

22 5	BUKOWNO	2-4 8	8150	12225,00	Uwłaszczeniowy (z mocy prawa) - art. 13 Dz.U.z 2007r. Nr 231 poz. 1700 z późn. zm.	2011-09-29	Dec. Woj. Śl. NW/XV/77/103/95/2/11 - CZ1C/00147390/4	Rola - stan wg ewidencji gruntów	Zasób gm. dzierżawa	Umowa o dzierżawę Nr U/6845/1/4/12/2019 (6845.1.34.2019) - Działek leśnek od 01.01.2020 r. do 31.12.2029 r.	W planie zagospodarowania przestrzennego - 2R. Cennę działki określono według operatu szacunkowego dotyczącego "wartości nieruchomości stanowiących mienie Komunalne gminy Olkusz" wykonanego na dzień 05.09.2011 przez Kancelarię Nieruchomości i Finansów ASESOR.
22 6	BUKOWNO	2-4 9	11830	17745,00	Uwłaszczeniowy (z mocy prawa) - art. 13 Dz.U.z 2007r. Nr 231 poz. 1700 z późn. zm.	2011-09-29	Dec. Woj. Śl. NW/XV/77/103/95/2/11 - CZ1C/00147390/4	Rola - stan wg ewidencji gruntów	Zasób gm. dzierżawa	Umowa o dzierżawę Nr U/6845/1/4/12/2019 (6845.1.35.2019) - Działek leśnek od 01.01.2020 r. do 31.12.2029 r.	W planie zagospodarowania przestrzennego - 1R. Cennę działki określono według operatu szacunkowego dotyczącego "wartości nieruchomości stanowiących mienie Komunalne gminy Olkusz" wykonanego na dzień 05.09.2011 przez Kancelarię Nieruchomości i Finansów ASESOR.
22 7	BUKOWNO	2-4 10/2	1086	1629,00	Podział - art. 98 Ust. o gospodarce nieruchomościami	2008-07-14	Dec. Wójta Gm. Olkusz Nr GG 7430-1/28A/Buk/2008 - CZ1C/00111186/4	Pasy drogowe	Zasób gm.		W planie zagospodarowania przestrzennego - 8R. Cennę działki określono według operatu szacunkowego dotyczącego "wartości nieruchomości stanowiących mienie Komunalne gminy Olkusz" wykonanego na dzień 05.09.2011 przez Kancelarię Nieruchomości i Finansów ASESOR.
22 8	BUKOWNO	2-4 11/1	590	885,00	Uwłaszczeniowy (z mocy prawa) - art. 13 Dz.U.z 2007r. Nr 231 poz. 1700 z późn. zm.	2011-09-29	Dec. Woj. Śl. NW/XV/77/103/95/2/11 - CZ1C/00147390/4	Rola - stan wg ewidencji gruntów	Zasób gm.		W planie zagospodarowania przestrzennego - 3R. Cennę działki określono według operatu szacunkowego dotyczącego "wartości nieruchomości stanowiących mienie Komunalne gminy Olkusz" wykonanego na dzień 05.09.2011 przez Kancelarię Nieruchomości i Finansów ASESOR.
22 9	BUKOWNO	2-4 11/4	480	720,00	Uwłaszczeniowy (z mocy prawa) - art. 13 Dz.U.z 2007r. Nr 231 poz. 1700 z późn. zm.	2011-09-29	Dec. Woj. Śl. NW/XV/77/103/95/2/11 - CZ1C/00147390/4	Rola - stan wg ewidencji gruntów	Zasób gm.		W planie zagospodarowania przestrzennego - 3R. Cennę działki określono według operatu szacunkowego dotyczącego "wartości nieruchomości stanowiących mienie Komunalne gminy Olkusz" wykonanego na dzień 05.09.2011 przez Kancelarię Nieruchomości i Finansów ASESOR.
23 0	BUKOWNO	2-4 14/6	906	1359,00	Uwłaszczeniowy (z mocy prawa) - art. 13 Dz.U.z 2007r. Nr 231 poz. 1700 z późn. zm.	2011-09-29	Dec. Woj. Śl. NW/XV/77/103/95/2/11 - CZ1C/00147390/4	Pasy drogowe	Zasób gm.		W planie zagospodarowania przestrzennego - druga skł. Cennę działki określono według operatu szacunkowego dotyczącego "wartości nieruchomości stanowiących mienie Komunalne gminy Olkusz" wykonanego na dzień 05.09.2011 przez Kancelarię Nieruchomości i Finansów ASESOR.

23 1	BUKOWNO	2- 4.14/7	3761	5641,00	Podział - art. 98 Ust. o gospodarce nieruchomościami	2008-07-16	Dec. Wójta Gm. Olsztyn Nr GG 7430-1/30A/Buk./2008 - CZ1C/00111188/4	Pasy drogowe	Zasób gm.	W planie zagospodarowania przestrzennego - strona 6(DDLL) Cennik określa określone według opłaty szacunkowego użytkowego "wartości nieruchomości stanowiących miejsce kameralne gminy Olsztyn" wykonanego na dzień 05.05.2011 przez Kancelarię Nieruchomości i Finansów ASESOR.
23 2	BUKOWNO	2- 4.14/8	3686	5379,00	Podział - art. 98 Ust. o gospodarce nieruchomościami	2008-07-16	Dec. Wójta Gm. Olsztyn Nr GG 7430-1/30A/Buk./2008 - CZ1C/00111188/4	Pasy drogowe	Zasób gm.	W planie zagospodarowania przestrzennego - strona 6(DDLL) Cennik określa określone według opłaty szacunkowego użytkowego "wartości nieruchomości stanowiących miejsce kameralne gminy Olsztyn" wykonanego na dzień 05.05.2011 przez Kancelarię Nieruchomości i Finansów ASESOR.
23 3	BUKOWNO	2- 4.14/9	20677	31015,00	Uwłaszczenie rolnicze po 2000.06.30 (z mocy prawa) - art. 13 Dz. U. z 2007r. Nr 231 poz. 1700 z późn. zm.	2011-09-29	Dec. Woj. Śl. NWWXV/77103/94/2/11 - CZ1C/00147390/4	Rola - stan wg ewidencji gruntów	Zasób gm.	W planie zagospodarowania przestrzennego - IR, Cennik określa określone według opłaty szacunkowego użytkowego "wartości nieruchomości stanowiących miejsce kameralne gminy Olsztyn" wykonanego na dzień 05.05.2011 przez Kancelarię Nieruchomości i Finansów ASESOR.
23 4	BUKOWNO	2- 4.14/11	920	1380,00	Podział - art. 98 Ust. o gospodarce nieruchomościami	2008-07-11	Dec. Wójta Gm. Olsztyn Nr GG 7430-1/15A/Buk./2008 - CZ1C/00111188/4	Pasy drogowe	Zasób gm.	W planie zagospodarowania przestrzennego - IR, Cennik określa określone według opłaty szacunkowego użytkowego "wartości nieruchomości stanowiących miejsce kameralne gminy Olsztyn" wykonanego na dzień 05.05.2011 przez Kancelarię Nieruchomości i Finansów ASESOR.
23 5	BUKOWNO	2-4.15	150	225,00	Mienie gminne	1994-10-03	Dec. Wójta Gm. Nr 7220/1/94 - CZ1C/00080060/4	Rola - stan wg ewidencji gruntów	Zasób gm.	W planie zagospodarowania przestrzennego - IR, Cennik określa określone według opłaty szacunkowego użytkowego "wartości nieruchomości stanowiących miejsce kameralne gminy Olsztyn" wykonanego na dzień 05.05.2011 przez Kancelarię Nieruchomości i Finansów ASESOR.
23 6	BUKOWNO	2- 4.17/2	847	1270,00	Podział - art. 98 Ust. o gospodarce nieruchomościami	2008-07-11	Dec. Wójta Gm. Olsztyn Nr GG 7430-1/16A/Buk./2008 - CZ1C/00111188/4	Pasy drogowe	Zasób gm.	W planie zagospodarowania przestrzennego - strona 6(DDLL) Cennik określa określone według opłaty szacunkowego użytkowego "wartości nieruchomości stanowiących miejsce kameralne gminy Olsztyn" wykonanego na dzień 05.05.2011 przez Kancelarię Nieruchomości i Finansów ASESOR.
23 7	BUKOWNO	2- 4.18/2	1490	2235,00	Podział - art. 98 Ust. o gospodarce nieruchomościami	2008-07-11	Dec. Wójta Gm. Olsztyn Nr GG 7430-1/3A/Buk./2008 - CZ1C/00111188/4	Pasy drogowe	Zasób gm.	W planie zagospodarowania przestrzennego - strona 6(DDLL) Cennik określa określone według opłaty szacunkowego użytkowego "wartości nieruchomości stanowiących miejsce kameralne gminy Olsztyn" wykonanego na dzień 05.05.2011 przez Kancelarię Nieruchomości i Finansów ASESOR.
23 8	BUKOWNO	2- 4.35/3	8055	37982,00	Uwłaszczenie rolnicze po 2000.06.30 (z mocy prawa) - art. 13 Dz. U. z 2007r. Nr 231 poz. 1700 z późn. zm.	2003-10-09	Dec. Woj. Śl. Nr Ś-X-77103/OI/2/3, Dec. Wójta Gm. GG 7430-1/21A/Buk/2008 z dn. 11.07.2008 - CZ1C/0011828/1/5	Rola - Bp - działki rolne przeznaczone w planie zagospodarowania pod zabudowę	Zasób gm - działka wa	W planie zagospodarowania przestrzennego - IR, Cennik określa określone według opłaty szacunkowego użytkowego "wartości nieruchomości stanowiących miejsce kameralne gminy Olsztyn" wykonanego na dzień 05.05.2011 przez Kancelarię Nieruchomości i Finansów ASESOR.

23 9	BUKOWNO	2- 4.35/4	5545	27616, 00	Uwłaszczeniowy 2000.06.30 (z mocy prawa) - art. 13 Dz.U. z 2007r. Nr 231 poz. 1700 z późn. zm.	2003- 10-09	Dec. Woj. Śl. Nr Ś-X-77103/OI/2/3; Dec. Wójta Gm. GG 7430-1/21A/BUK/2008 z dn. 11.07.2008 - CZ1C/00118281/5 - CZ1C/00111188/4	Pasy drogowe	Zasób gm.	W planie zagospodarowania przestrzennego - droga EKD.L.Cenę działki określono według operatu szacunkowego dotyczącego "wartości nieruchomości stanowiących mienie komunalne gminy Olkusz" wykonanego na dzień 05.05.2011 przez Kancelarię Nieruchomości Finansów ASESOR
24 0	BUKOWNO	2-4.38	1250 20	187530 ,00	Mienie gminne	1994- 10-03	Dec. Wójta Gm. Nr 7220/1/94 - CZ1C/00080060/4	Rola - las - stan wg. użytków z evidencji gruntów	Zasób gm.	W planie zagospodarowania przestrzennego - ZL. Cenę działki określono według operatu szacunkowego dotyczącego "wartości nieruchomości stanowiących mienie komunalne gminy Olkusz" wykonanego na dzień 05.05.2011 przez Kancelarię Nieruchomości Finansów ASESOR
24 1	BUKOWNO	2-4.39	3430	5145,0 0	Uwłaszczeniowy 2000.06.30 (z mocy prawa) - art. 13 Dz.U. z 2007r. Nr 231 poz. 1700 z późn. zm.	2019- 11-05	Decyzja Wojewody Śląskiego Nr NW XV 7510.1.387.2016 z dnia 18.10.2019 r.	Inne	Zasób gm.	GKP.6625.3.2016
24 2	BUKOWNO	2-6.134	2760	4140,0 0	Uwłaszczeniowy 2000.06.30 (z mocy prawa) - art. 13 Dz.U. z 2007r. Nr 231 poz. 1700 z późn. zm.	2011- 09-29	Dec. Woj. Śl. Nr NW XV/77103/94/2/11 - CZ1C/00147390/4	Rola - stan wg. użytków z evidencji gruntów	Zasób gm.	W planie zagospodarowania przestrzennego - ZL.Cenę działki określono według operatu szacunkowego dotyczącego "wartości nieruchomości stanowiących mienie komunalne gminy Olkusz" wykonanego na dzień 05.05.2011 przez Kancelarię Nieruchomości i Finansów ASESOR
24 3	BUKOWNO	2-6.140	7392 0	110880 ,00	Mienie gminne	1994- 10-03	Dec. Wójta Gm. Nr 7220/1/94 - CZ1C/00080060/4	Las	Zasób gm.	W planie zagospodarowania przestrzennego - ZL.Cenę działki określono według operatu szacunkowego dotyczącego "wartości nieruchomości stanowiących mienie komunalne gminy Olkusz" wykonanego na dzień 05.05.2011 przez Kancelarię Nieruchomości i Finansów ASESOR
24 4	BUKOWNO	2-6.141	5663 0	84945, 00	Mienie gminne	1994- 10-03	Dec. Wójta Gm. Nr 7220/1/94 - CZ1C/00080060/4	Las	Zasób gm.	W planie zagospodarowania przestrzennego - ZL.Cenę działki określono według operatu szacunkowego dotyczącego "wartości nieruchomości stanowiących mienie komunalne gminy Olkusz" wykonanego na dzień 05.05.2011 przez Kancelarię Nieruchomości i Finansów ASESOR
24 5	BUKOWNO	2-7.6	9310	186200 ,00	Mienie gminne	1994- 10-03	Dec. Wójta Gm. Nr 7220/1/94 - CZ1C/00080060/4	Rola - Bp - działki rolne przeznaczone w planie zagospodarowani a pod zabudowę	Zasób gm.	W planie zagospodarowania przestrzennego - MN.Cenę działki określono według operatu szacunkowego dotyczącego "wartości nieruchomości stanowiących mienie komunalne gminy Olkusz" wykonanego na dzień 05.05.2011 przez Kancelarię Nieruchomości Finansów ASESOR

24 6	BUKOWNO	2-7.20	2322 0	34830, 00	Uwłaszczeniowy 2000.06.30 (z mocy prawa) - art. 13 Dz.U. z 2007r. Nr 231 poz. 1700 z późn. zm.	2018- 04-19	Dec. Woj. Śl. NWXV.7510.1.257.2014 - CZ1C/00169328/9	Rola - stan wg użytków z ewidencji gruntów	Zasób gm.	GKP 6825.13.2014	W planie zagospodarowania przestrzennego - pod ległość do planu miejscowego (M.P.M.) Gminy Łowicz zawieszono projekt specjału szacunkowego objętościowego "wieloletni obszar specjalny szacunkowy objętościowego karności gminy Łowicz", wykonanego na dzień 05.05.2011 przez Kancelarię Marszałkowską i Przewodniczącego ASESOR
24 7	BUKOWNO	2- 7.33/3	78	1560,0 0	Podział - art. 98 Ust. o gospodarcie nieruchomości ciężkimi	2012- 05-04	Dec. Wójta Gm. Olsztyn Nr GG 7430- 1/110A/Buk./09 - CZ1C/00147390/4	Pasy drogowe	Zasób gm.	GKP 6825.13.2014	
24 8	BUKOWNO	2-7.42	2030	3045,0 0	Uwłaszczeniowy 2000.06.30 (z mocy prawa) - art. 13 Dz.U. z 2007r. Nr 231 poz. 1700 z późn. zm.	2018- 04-19	Dec. Woj. Śl. 7510.1.257.2014 - CZ1C/00169328/9	Rola - stan wg użytków z ewidencji gruntów	Zasób gm.		
24 9	BUKOWNO	2-7.53	4002 50	600375 00	Mienie gminne	1994- 10-03	Dec. Wójta Gm. Nr 7220/1/94 - CZ1C/00080060/4	Las	Zasób gm.		W planie zagospodarowania przestrzennego - ZL Dług Lubowiska, uchwalony przez Radę Gminy Lubowiska zawieszono projekt specjału szacunkowego objętościowego "wieloletni obszar specjalny szacunkowy objętościowego karności gminy Łowicz", wykonanego na dzień 05.05.2011 przez Kancelarię Marszałkowską i Przewodniczącego ASESOR
25 0	KRASAWA	3-3/3	3767 1	37671, 00	Uwłaszczeniowy 2000.06.30 (z mocy prawa) - art. 13 Dz.U. z 2007r. Nr 231 poz. 1700 z późn. zm.	2003- 05-29	Dec. Woj. Śl. Nr. ŚR-X-77103/OI/2/03 - CZ1C/00054995/6	Rola - stan wg. użytków z ewidencji gruntów	Zasób gm - stan dzierż- wa	Um. dzierż. 1/6345/13/2016 - spr. 5845.1.6.2016. B. Inj. Praca Kwalifikowana od 20.01.2016 r. do 19.01.2024 r.	W planie zagospodarowania przestrzennego ZR, ZL ZŁC oraz planie miejscowego "wieloletni obszar specjalny szacunkowy objętościowego karności gminy Łowicz" wykonanego na dzień 05.05.2011 przez Kancelarię Marszałkowską i Przewodniczącego ASESOR
25 1	KRASAWA	3-14/3	206	4120,0 0	Uwłaszczeniowy 27.05.1990 r. (komunalizac ja) - art. 5 Dz.U. Nr 32, poz. 191, z późn. zm.	2019- 06-06	Decyzja Wojewody Śląskiego Nr NWXV.7532.1.524.2016 z dn. 22.05.2019 r.	Inne	Zasób gm.		
25 2	KRASAWA	3-15/1	194	3880,0 0	Uwłaszczeniowy 27.05.1990 r. (komunalizac ja) - art. 5 Dz.U. Nr 32, poz. 191, z późn. zm.	2019- 06-06	Decyzja Wojewody Śląskiego Nr NWXV.7532.1.524.2016 z dnia 22.05.2019 r.	Inne	Zasób gm.		

25 3	KRASAWA	3-49/1	36	720,00	Podział - art. 98 Ust. o gospodarce nieruchomościami	2010-09-03	Dec. Wójta Gm. Olsztyn Nr 7430-1/113A/Kras/10 - CZ1C/00054995/6	Pasy drogowe	Zasób gm.	W planie zagospodarowania przestrzennego - wydział 100.05.2011. Cennę działki określono według cenę średniej rynkowej nieruchomości stanowiących materiał komunalny gminy Olsztyn" wykonanego na dzień 05.05.2011 przez Kancelarię Nieruchomości i Finansów ASESOR
25 4	KRASAWA	3-58/3	25	500,00	Podział - art. 98 Ust. o gospodarce nieruchomościami	2010-01-25	Dec. Wójta Gm. Olsztyn Nr 7430-1/112A/Kras/09 - CZ1C/00054995/6	Pasy drogowe	Zasób gm.	W planie zagospodarowania przestrzennego - poszerzenie drogi gminnej, Cennę działki określono według opłaty szacunkowego dotychczasowej nieruchomości stanowiących materiał komunalny gminy Olsztyn" wykonanego na dzień 05.05.2011 przez Kancelarię Nieruchomości i Finansów ASESOR.
25 5	KRASAWA	3-59	2070	41400,00	Uwłaszczenie na (komunalizacja) - art. 5 Dz.U. Nr 32, poz. 191, z późn. zm.	2020-06-30	Decyzja Wojewody Śląskiego Nr NWXV.7532.1.410.2018 z dnia 12.06.2020 r.	Pasy drogowe	Zasób gm.	GKP-6825.13.2018
25 6	KRASAWA	3-101	12180	243600,00	Uwłaszczenie na (komunalizacja) - art. 5 Dz.U. Nr 32, poz. 191, z późn. zm.	2019-05-14	Decyzja Wojewody Śląskiego Nr NWXV.7532.1.1.2019 z dn. 29.04.2019 r.	Pasy drogowe	Zasób gm.	
25 7	KRASAWA	3-207/1	3142	3142,00	Uwłaszczenie na (komunalizacja) - art. 5 Dz.U. Nr 32, poz. 191, z późn. zm.	2019-05-24	Decyzja Wojewody Śląskiego Nr NWXV.7532.1.144.2018 z dnia 08.05.2019 r., Dec. Wójta Gminy Olsztyn nr GKP 6831.17.2020	Pasy drogowe	Zasób powiatu	Powstała z podziału działki nr 207 o powierzchni 0,4994 ha, (Decyzja Wójta Gminy Olsztyn nr GKP-6831.17.2020 z dnia 14.07.2020 r.)
25 8	KRASAWA	3-207/2	1852	1852,00	Uwłaszczenie na (komunalizacja) - art. 5 Dz.U. Nr 32, poz. 191, z późn. zm.	2019-05-24	Decyzja Wojewody Śląskiego Nr NWXV.7532.1.144.2018 z dnia 08.05.2019 r., Dec. Wójta Gminy Olsztyn nr GKP 6831.17.2020	Pasy drogowe	Zasób gm.	Powstała z podziału działki nr 207 o powierzchni 0,4994 ha, (Decyzja Wójta Gminy Olsztyn nr GKP-6831.17.2020 z dnia 14.07.2020 r.)
25 9	KUSIĘTA	4-33/1	4168	4168,00	Uwłaszczenie na rolnych po 2000.06.30 (z mocy prawa) - art. 13 Dz.U. z 2007r. Nr 231 poz. 1700 z późn. zm.	2011-11-07	Dec. Woj. Śl. Nr NWXV/77103/33/09 - CZ1C/00147195/7	Rola - stan wg. użytków z ewidencji gruntów	Zasób gm - dzierżawa	W planie zagospodarowania przestrzennego - IRC-ny działki określono według opłaty szacunkowego dotychczasowej nieruchomości stanowiących materiał komunalny gminy Olsztyn" wykonanego na dzień 05.05.2011 przez Kancelarię Nieruchomości i Finansów ASESOR.
26 0	KUSIĘTA	4-51	7760	7760,00	Uwłaszczenie na rolnych po 2000.06.30 (z mocy prawa) - art. 13 Dz.U. z 2007r. Nr 231 poz. 1700 z późn. zm.	2010-10-05	Dec. Woj. Śl. Nr NWXV/77103/33/10 - CZ1C/00147195/7	Rola - stan wg. użytków z ewidencji gruntów	Zasób gm - dzierżawa	W planie zagospodarowania przestrzennego - IRC-ny działki określono według opłaty szacunkowego dotychczasowej nieruchomości stanowiących materiał komunalny gminy Olsztyn" wykonanego na dzień 05.05.2011 przez Kancelarię Nieruchomości i Finansów ASESOR.

26 1	KUSIĘTA	4-68	1170	1170,00	Uwłaszczenie n.roln ych po 2000.06.30 (z mocy prawa) - art. 13 Dz.U. z 2007r. Nr 231 poz. 1700 z późn. zm.	2010- 10-05	Dec. Woj. Śl. Nr NW/XXI/77103/33/10 - CZ1C/00147195/7	Rola - stan wg. użytków z ewidencji gruntów	Zasób gm.	W planie zagospodarowania przestrzennego - IR-Camy działki obrębowa według opisu terenów przeznaczonych do zabudowy mieszkaniowej wielokamiernego typu miejscie komunalne gminy Oluszyń" wykonanego na dzień 05.03.2011 przez Kancelarię Nieruchomości i Finansów ASESOR
26 2	KUSIĘTA	4-69/1	3007	3007,00	Uwłaszczenie n.roln ych po 2000.06.30 (z mocy prawa) - art. 13 Dz.U. z 2007r. Nr 231 poz. 1700 z późn. zm.	2011- 11-07	Dec. Woj. Śl. Nr NW/XXI/77103/33/09 - CZ1C/00147195/7	Rola - stan wg. użytków z ewidencji gruntów	Zasób gm.	W planie zagospodarowania przestrzennego - IR-Camy działki obrębowa według opisu terenów przeznaczonych do zabudowy mieszkaniowej wielokamiernego typu miejscie komunalne gminy Oluszyń" wykonanego na dzień 05.03.2011 przez Kancelarię Nieruchomości i Finansów ASESOR
26 3	KUSIĘTA	4-70/3	2186	1940,00	Kupno	2015- 12-02	Akt Not. Rep. A Nr 4112/2015 Kanc. Not.Renaty Piatk w K-cach - CZ1C/00173071/3	Pasy drogowe	Zasób gm.	Obciążenia służebnościami.
26 4	KUSIĘTA	4-89	2780	2780,00	Uwłaszczenie n.roln ych po 2000.06.30 (z mocy prawa) - art. 13 Dz.U. z 2007r. Nr 231 poz. 1700 z późn. zm.	2010- 04-19	Dec. Woj. Śl. Nr NW/XXI/77103/33/10 - cz1c/00147195/7	Rola - stan wg. użytków z ewidencji gruntów	Zasób gm.	W planie zagospodarowania przestrzennego - IR-Camy działki obrębowa według opisu terenów przeznaczonych do zabudowy mieszkaniowej wielokamiernego typu miejscie komunalne gminy Oluszyń" wykonanego na dzień 05.03.2011 przez Kancelarię Nieruchomości i Finansów ASESOR
26 5	KUSIĘTA	4-140	2056	2056,00	Zasiedzenie	2011- 04-28	Post. sądu Sygn akt II/NS 563/11 - CZ1C/00147195/7	Rola - stan wg. użytków z ewidencji gruntów	Zasób gm.	W planie zagospodarowania przestrzennego - IR-Camy działki obrębowa według opisu terenów przeznaczonych do zabudowy mieszkaniowej wielokamiernego typu miejscie komunalne gminy Oluszyń" wykonanego na dzień 05.03.2011 przez Kancelarię Nieruchomości i Finansów ASESOR
26 6	KUSIĘTA	4-169/3	55	1650,00	Darowizna	2009- 01-22	Akt Not. RepA Nr 521/2009 Kanc. Not. M. Winiarska, Dec. Wojta Gm. GG 7430 - 1/108A/Kus./09 z dn. 22.01.2010 - CZ1C/00147195/7	Infrastruktura technicz na (komunalna)	Zasób gm.	W planie zagospodarowania przestrzennego - IMI - przeznaczenie Camy działki obrębowa według opisu terenów przeznaczonych do zabudowy mieszkaniowej wielokamiernego typu miejscie komunalne gminy Oluszyń wykonanego na dzień 05.03.2011 przez Kancelarię Nieruchomości i Finansów ASESOR

26 7	KUSIĘTA	4-169/4	641	11951,00	Darowizna	2009-01-22	Akt Not. RepA Nr 521/2009 Kanc. Not. M. Winiarska, Dec. Wójta Gm GG 7430-1/108A/Kus/09 z dn. 22.01.2010. CZ1C/00147195/7	Rola - Bp - działki rolne przeznaczone w planie zagospodarowania a pod zabudowę	Zasób gm.	W planie zagospodarowania przewidzianego MM, TR.Cenie określono wartość operacji szacunkowego szacunkowego dobytego "wartości nieruchomości stanowiącej mienie komunalne gminy Oliszyn" wykonanego na dzień 05.05.2011 przez Kancelarię Nieruchomości i Finansów ASESOR. (ODMOWIENIE)
26 8	KUSIĘTA	4-173	1728	1728,00	Zasiedzenie	2011-04-28	Post. Sądu Sygn. akt. I/NS 563/11 - CZ1C/00147195/7	Wody stojące - stawy, rowy	Zasób gm.	W planie zagospodarowania przewidzianego - TR.Cenie określono wartość operacji szacunkowego dobytego "wartości nieruchomości stanowiącej mienie komunalne gminy Oliszyn" wykonanego na dzień 05.05.2011 przez Kancelarię Nieruchomości i Finansów ASESOR.
26 9	KUSIĘTA	4-226	5620	5620,00	Uwłaszczenie n.rolnych po 2000.06.30 (z mocy prawa) - art. 13 Dz.U. z 2007r. Nr 231 poz. 1700 z późn. zm.	2010-04-19	Dec. Woj. Śl. Nr NW/XI/77103/32/10 - CZ1C/00147195/7	Rola - stan wg. uzytków z ewidencji gruntów	Zasób gm. - dzierżawa	W planie zagospodarowania przewidzianego - TR.Cenie określono wartość operacji szacunkowego dobytego "wartości nieruchomości stanowiącej mienie komunalne gminy Oliszyn" wykonanego na dzień 05.05.2011 przez Kancelarię Nieruchomości i Finansów ASESOR.
27 0	KUSIĘTA	4-303/1	1066	2931,50	Kupno	2020-12-16	Akt Notarialny Rep. A nr 7351/2020 z dn. 16.12.2020 r. Notariusz: Ewa Białas-Glinka, Częstochowa	Inne	Zasób gm.	GKP.6823.3.2020
27 1	KUSIĘTA	4-355	2270	2270,00	Uwłaszczenie n.rolnych po 2000.06.30 (z mocy prawa) - art. 13 Dz.U. z 2007r. Nr 231 poz. 1700 z późn. zm.	2001-04-23	Dec. Woj. Śl. Nr GN/C.II/5-77103/OI/6/01 - CZ1C/00108150/5	Rola - stan wg. uzytków z ewidencji gruntów	Zasób gm.	W planie zagospodarowania przewidzianego - TR.Cenie określono wartość operacji szacunkowego dobytego "wartości nieruchomości stanowiącej mienie komunalne gminy Oliszyn" wykonanego na dzień 05.05.2011 przez Kancelarię Nieruchomości i Finansów ASESOR.
27 2	KUSIĘTA	4-375/1	49	49,00	Uwłaszczenie n.rolnych po 2000.06.30 (z mocy prawa) - art. 13 Dz.U. z 2007r. Nr 231 poz. 1700 z późn. zm.	2011-10-17	Dec. Woj. Śl. Nr NW/XI/77103/118/11 - CZ1C/00147195/7	Rola - stan wg. uzytków z ewidencji gruntów	Zasób gm.	W planie zagospodarowania przewidzianego - TR.Cenie określono wartość operacji szacunkowego dobytego "wartości nieruchomości stanowiącej mienie komunalne gminy Oliszyn" wykonanego na dzień 05.05.2011 przez Kancelarię Nieruchomości i Finansów ASESOR.
27 3	KUSIĘTA	4-375/2	47	47,00	Uwłaszczenie n.rolnych po 2000.06.30 (z mocy prawa) - art. 13 Dz.U. z 2007r. Nr 231 poz. 1700 z późn. zm.	2011-10-17	Dec. Woj. Śl. Nr NW/XI/77103/118/11 - CZ1C/00147195/7	Rola - stan wg. uzytków z ewidencji gruntów	Zasób gm.	W planie zagospodarowania przewidzianego - TR.Cenie określono wartość operacji szacunkowego dobytego "wartości nieruchomości stanowiącej mienie komunalne gminy Oliszyn" wykonanego na dzień 05.05.2011 przez Kancelarię Nieruchomości i Finansów ASESOR.

27 4	KUSIĘTA	4-375/3	69	69,00	Uwłaszczeniowy 2000.06.30 (z mocy prawa) - art. 13 Dz.U. z 2007r. Nr 231 poz. 1700 z późn. zm.	2011- 10-17	Dec. Woj. Śl. NW/XV/77103/118/11 - CZ1C/00147195/7	Rola - stan wg użytków z ewidencji gruntów	Zasób gm.	W planie zagospodarowania przestrzennego - IRCzelle dotyczy obrębów według numeracji: 0101, 0102, 0103, 0104, dotyczących terenów nieruchomości skomunalizowanych miejscowości "Wielki Chyba" wykonanych na podstawie uchwały Nr 101/05/2011 sejmiku gminy Chyba z dnia 15.05.2011 r. przez Kancelarię Nieruchomości i Finansów ASESOR.
27 5	KUSIĘTA	4-375/4	371	371,00	Uwłaszczeniowy 27.05.1990 r. (komunalizacja) - art. 5 Dz.U. Nr 32, poz. 191, z późn. zm.	2013- 02-26	Dec. Woj. Śl. NW/XV/77230/370/11- CZ1C/00147195/7	Infrastruktura na (pozostała)	Zasób gm.	W planie zagospodarowania przestrzennego - WZ GG 6825 z 2011
27 6	KUSIĘTA	4-375/5	594	594,00	Uwłaszczeniowy 2000.06.30 (z mocy prawa) - art. 13 Dz.U. z 2007r. Nr 231 poz. 1700 z późn. zm.	2011- 10-17	Dec. Woj. Śl. NW/XV/77103/118/11 - CZ1C/00147195/7	Rola - stan wg użytków z ewidencji gruntów	Zasób gm.	W planie zagospodarowania przestrzennego - IRCzelle dotyczy obrębów według numeracji: 0101, 0102, 0103, 0104, dotyczących terenów nieruchomości skomunalizowanych miejscowości "Wielki Chyba" wykonanych na podstawie uchwały Nr 101/05/2011 sejmiku gminy Chyba z dnia 15.05.2011 r. przez Kancelarię Nieruchomości i Finansów ASESOR.
27 7	KUSIĘTA	4-378	1179	352470, 00	Zasiedzenie	2011- 04-28	Post. Sądu Sygn. akt I/1Ns.563/11 - CZ1C/00147195/7	Wody stojące - stawy, rowy	Zasób gm.	W planie zagospodarowania przestrzennego - US. Wycena udziału określonego według operacji komercyjnego dotyczącego "wartości rynkowej" nieruchomości nr 101/05/2011 sejmiku gminy Chyba z dnia 15.05.2011 r. przez Kancelarię Nieruchomości i Finansów ASESOR.
27 8	KUSIĘTA	4-380/4	589	1619,7 5	Kupno	2020- 12-16	Akt Notarialny Rep. A nr 7351/2020 z dn. 16.12.2020 r. Notariusz. Ewa Białas-Glinka. Częstochowa	Inne	Zasób gm.	GKP 6823 z 2020
27 9	KUSIĘTA	4-384/1	55	55,00	Uwłaszczeniowy 2000.06.30 (z mocy prawa) - art. 13 Dz.U. z 2007r. Nr 231 poz. 1700 z późn. zm.	2011- 10-17	Dec. Woj. Śl. NW/XV/77103/118/11 - CZ1C/00147195/7	Pasy drogowe	Zasób gm.	W planie zagospodarowania przestrzennego - 4KO DSCzenna strażak określonej według operacji szacunkowego dotyczącego "wartości rynkowej" nieruchomości nr 101/05/2011 sejmiku gminy Chyba z dnia 15.05.2011 r. przez Kancelarię Nieruchomości i Finansów ASESOR.
28 0	KUSIĘTA	4-384/3	611	611,00	Uwłaszczeniowy 2000.06.30 (z mocy prawa) - art. 13 Dz.U. z 2007r. Nr 231 poz. 1700 z późn. zm.	2011- 10-17	Dec. Woj. Śl. NW/XV/77103/118/11, Dec Wójta nr GKP 6831 z 8.2020 z dn. 12.03.2020 r.	Rola - stan wg. użytków z ewidencji gruntów	Zasób gm.	Powstała z podziału działki nr 384/2 k.m. 2

28 1	KUSIĘTA	4-384/4	124	124,00	Uwłaszczenia z mocy prawa) - art. 13 Dz.U. z 2007r. Nr 231 poz. 1700 z późn. zm.	2011- 10-17	Dec. Woj. Śl. NWXV/77103/118/11, Dec Wójta GKP 6831 8.2020 z dnia 12.03.2020 r.	Inne	Zasób gm.	Pod poszerzenie jeziora krasowego, Powiatu z poliznak, działki nr 384/2.
28 2	KUSIĘTA	4-494/2	658	10000, 00	Kupno	2015- 02-03	Akt Not. Rep. A Nr 574/2015 notariusz M. Białas - CZ1C/00170603/1	Inne obiekty gminne	Zasób gm.	UWAGA: Na działce znajduje się niw. rozciągający i
28 3	KUSIĘTA	4-547/3	276	5520,0 0	Uwłaszczenia (komunalizac ja) - art. 5 Dz.U. Nr 32, poz. 191, z późn. zm.	2019- 06-06	Decyzja Wojewody Śląskiego Nr NWXV/7532.1.568.2016 z dnia 22.05.2019 r.	Inne	Zasób gm.	
28 4	KUSIĘTA	4-548/1	306	6120,0 0	Uwłaszczenia (komunalizac ja) - art. 5 Dz.U. Nr 32, poz. 191, z późn. zm.	2019- 06-06	Decyzja Wojewody Śląskiego Nr NWXV/7532.1.568.2016 z dnia 22.05.2019 r.	Inne	Zasób gm.	
28 5	KUSIĘTA	4-549/1	305	6100,0 0	Uwłaszczenia (komunalizac ja) - art. 5 Dz.U. Nr 32, poz. 191, z późn. zm.	2019- 06-06	Decyzja Wojewody Śląskiego Nr NWXV/7532.1.568.2016 z dnia 22.05.2019 r.	Inne	Zasób gm.	
28 6	KUSIĘTA	4-550/3	298	5960,0 0	Uwłaszczenia (komunalizac ja) - art. 5 Dz.U. Nr 32, poz. 191, z późn. zm.	2019- 06-06	Decyzja Wojewody Śląskiego Nr NWXV/7532.1.568.2016 z dnia 22.05.2019 r.	Inne	Zasób gm.	
28 7	KUSIĘTA	4-550/5	303	6060,0 0	Uwłaszczenia (komunalizac ja) - art. 5 Dz.U. Nr 32, poz. 191, z późn. zm.	2019- 08-02	Decyzja Wojewody Śląskiego Nr NWXV/7532.1.568.2016 z dn. 18.07.2019 r.	Inne	Zasób gm.	
28 8	KUSIĘTA	4-550/6	2391	2391,0 0	Uwłaszczenia z mocy prawa) - art. 13 Dz.U. z 2007r. Nr 231 poz.	2011- 11-07	Dec. Woj. Śl. NWXV/77103/03/09 - CZ1C/00147195/7	Rola - stan wg użytków z evidencji gruntów	Zasób gm.	Um. decyz. U/6018/1.218/2011 spr.6845, 1.23.2012 Wiesław Gornicki od 18.11.2011 do czasu nieok. W sprawie sędziowskiego rozstrzygnięcia - i licznie skrajnie skrajnie, w sprawie sędziowskiego sędziowskiego "w sprawie sędziowskiego sędziowskiego mowa komunalizacji imię "Chary" Wykonanego na dniami 05.05.2011 przez Kancelarię Nieruchomości i Finansów ASESOR

289	KUSIĘTA	4-551/1	191	3820,00	1700 z późn. zm.	2019-06-02	Decyzja Wojewody Śląskiego Nr NWXV.7532.1.529.2016 z dn. 18.07.2019 r.	Inne	Zasób gm.			
290	KUSIĘTA	4-552/1	546	10920,00	Uwłaszczenie na (komunalizacja) - art. 5 Dz.U. Nr 32, poz. 191, z późn. zm.	2019-06-06	Decyzja Wojewody Śląskiego Nr NWXV.7532.1.568.2016 z dnia 22.05.2019 r.	Inne	Zasób gm.			
291	KUSIĘTA	4-553/3	349	6980,00	Uwłaszczenie na (komunalizacja) - art. 5 Dz.U. Nr 32, poz. 191, z późn. zm.	2019-06-06	Decyzja Wojewody Śląskiego Nr NWXV.7532.1.568.2016 z dnia 22.05.2019 r.	Inne	Zasób gm.			
292	KUSIĘTA	4-578	7090	7090,00	Uwłaszczenie na (komunalizacja) - art. 5 Dz.U. Nr 32, poz. 191, z późn. zm.	2010-04-19	Dec. Woj. Śl. NWX/III/77103/23/10 - CZ1C/00147195/7	Rola - stan wg użytków z ewidencji gruntów	Zasób gm - dzierżawa	Um. dzierż. 06845/1/138/2019 spr 6845.1.20.2019 H.S. Tomza od 01.07.2019 r. na czas nieokreślony.	Wykaz zaopieczniających przedsiębiorstwa - III. Celem dzierżawy jest wydzierżawienie nieruchomości położonej w miejscowości Kusięta, gmina Kusięta, powiat Kędzierzyn-Koźle, woj. Śląskie, w celu prowadzenia działalności gospodarczej. Właściciel nieruchomości: Finansów ASESOR	
293	KUSIĘTA	4-638/5	720	21600,00	Uwłaszczenie na (komunalizacja) - art. 5 Dz.U. Nr 32, poz. 191, z późn. zm.	2004-06-30	Dec. RR/IC-GNIAK/17723/5/04 - CZ1C/00119520/0	Inne budynki gminne - szkoły, remizy strażackie, siedziba gminy, posterunki policji, GOK, hala sportowa	Zasób gm - użyźnienie	Um. użyc. GKP. 6890.2.2018 od 01.08.2018 do 31.12.2018 r. na czas nieokreślony. Biuroty w użyczeniu OSP Kusięta.	Wykaz zaopieczniających przedsiębiorstwa - U.Celem dzierżawy jest wydzierżawienie nieruchomości położonej w miejscowości Kusięta, gmina Kusięta, powiat Kędzierzyn-Koźle, woj. Śląskie, w celu prowadzenia działalności gospodarczej. Właściciel nieruchomości: Finansów ASESOR	
294	KUSIĘTA	4-638/7	870	26100,00	Uwłaszczenie na (komunalizacja) - art. 5 Dz.U. Nr 32, poz. 191, z późn. zm.	2004-06-30	Dec. RR/IC-GNIAK/17723/5/04 - CZ1C/00119520/0	Inne budynki gminne - szkoły, remizy strażackie, siedziba gminy, posterunki policji, GOK, hala sportowa	Zasób gm - użyźnienie	Um. użyc. GKP. 6850.2.2018 od 01.08.2018 do 31.12.2018 r. na czas nieokreślony. Biuroty w użyczeniu OSP Kusięta.	Wykaz zaopieczniających przedsiębiorstwa - U.Celem dzierżawy jest wydzierżawienie nieruchomości położonej w miejscowości Kusięta, gmina Kusięta, powiat Kędzierzyn-Koźle, woj. Śląskie, w celu prowadzenia działalności gospodarczej. Właściciel nieruchomości: Finansów ASESOR	
295	KUSIĘTA	4-638/8	207	6210,00	Uwłaszczenie na (komunalizacja) - art. 5 Dz.U. Nr 32, poz. 191, z późn. zm.	2004-06-30	Dec. RR/IC-GNIAK/17723/5/04 - CZ1C/00119520/0	Infrastruktura techniczna (komunalna)	Zasób gm.	Um. użyc. GKP. 6850.2.2018 od 01.08.2018 do 31.12.2018 r. na czas nieokreślony. Biuroty w użyczeniu OSP Kusięta.	Wykaz zaopieczniających przedsiębiorstwa - U.Celem dzierżawy jest wydzierżawienie nieruchomości położonej w miejscowości Kusięta, gmina Kusięta, powiat Kędzierzyn-Koźle, woj. Śląskie, w celu prowadzenia działalności gospodarczej. Właściciel nieruchomości: Finansów ASESOR	

29 6	KUSIĘTA	4-638/9	633	18990, 00	Uwłaszc. na 27.05.1990 r. (komunalizac ja) - art. 5 Dz.U. Nr 32, poz. 191, z późn. zm.	2004- 06-30	Dec. RR//C-GN/AK/L/7723/5/04, Dec. Wójta Gm. 7430-1/109A/Kuś./09 z dn. 22.01.2010 - CZ1C/00119520/0	Infrastrukt. technicz na (komunalna)	Zasób gm.	Um. użytzc.GKP.6850.2.2018 od 01.06.2018 dezplnie użytzc. na czas nieokr. bud remisy strażackiej wraz z ocenczeniem. Biuroty w użytzczenie OSP Kusiecia.	W planie zagospodarowania przestrzennego - U Dz.638/9 licznie z dz.638/9 sieniowa, dz. 638/3 wykazana w decyzji. Cene dzialki określono według tabelki szacunkowego odliczającego "wartosci nieruchomosci" wykonanego na dzien 05.05.2011 przez Kancelarie Nieruchomosci i Finansow ASESOR.
29 7	KUSIĘTA	4- 638/10	152	4560,0 0	Uwłaszc. na 27.05.1990 r. (komunalizac ja) - art. 5 Dz.U. Nr 32, poz. 191, z późn. zm.	2004- 06-30	Dec. RR//C-GN/AK/L/7723/5/04, Dec. Wójta Gm. 7430-1/109A/Kuś./09 z dn.22.01.2010 - CZ1C/00119520/0	Infrastrukt. technicz na (komunalna)	Zasób gm.	Um. użytzc.GKP.6850.2.2018 od 01.06.2018 dezplnie użytzc. na czas nieokr. bud remisy strażackiej wraz z ocenczeniem. Biuroty w użytzczenie OSP Kusiecia.	W planie zagospodarowania przestrzennego - U przeznaczony Dz.638/10 licznie z dz.638/11 sieniowa dz. 638/4 wykazana w decyzji. Cene dzialki określono według tabelki szacunkowego odliczającego "wartosci nieruchomosci" wykonanego na dzien 05.05.2011 przez Kancelarie Nieruchomosci i Finansow ASESOR.
29 8	KUSIĘTA	4- 638/11	304	9120,0 0	Uwłaszc. na 27.05.1990 r. (komunalizac ja) - art. 5 Dz.U. Nr 32, poz. 191, z późn. zm.	2004- 06-30	Dec. RR//C-GN/AK/L/7723/5/04, Dec. Wójta Gm. GG 7430-1/109A/Kuś./09 z dn. 22.01.2010 - CZ1C/00119520/0	Infrastrukt. technicz na (komunalna)	Zasób gm.	Um. użytzc.GKP.6850.2.2018 od 01.06.2018 dezplnie użytzc. na czas nieokr. bud remisy strażackiej wraz z ocenczeniem. Biuroty w użytzczenie OSP Kusiecia.	W planie zagospodarowania przestrzennego - U - przeznaczony Dz.638/10 licznie z dz.638/11 sieniowa dz. 638/4 wykazana w decyzji. Cene dzialki określono według tabelki szacunkowego odliczającego "wartosci nieruchomosci" wykonanego na dzien 05.05.2011 przez Kancelarie Nieruchomosci i Finansow ASESOR.
29 9	KUSIĘTA	4-780/1	2950	2950,0 0	Uwłaszc.n.roln ych po 2000.06.30 (z mocy prawa) - art. 13 Dz.U. z 2007r. Nr 231 poz. 1700 z późn. zm.	2011- 02-22	Dec. Woj. Śl. Nr NWX/II/77103/19/10 - CZ1C/00147195/7	Rola - stan wg. użytków z ewidencji gruntów	Zasób gm.		W planie zagospodarowania przestrzennego - ZL.Cene dzialki określono według operatu szacunkowego odliczającego "wartosci nieruchomosci" wykonanego na dzien 05.05.2011. przez Kancelarie Nieruchomosci i Finansow ASESOR.
30 0	KUSIĘTA	4-838/2	2520 0	25200, 00	Uwłaszc.n.roln ych po 2000.06.30 (z mocy prawa) - art. 13 Dz.U. z 2007r. Nr 231 poz. 1700 z późn. zm.	2018- 01-05	Dec. Woj. Śl. NWXV 7510.1.43.2015 - CZ1C/001695717	Rola - stan wg. użytków z ewidencji gruntów	Zasób gm.		
30 1	KUSIĘTA	4-846/5	371	11130, 00	Podział - art. 98 Ust. o gospodarce nieruchomosc ciarni	2016- 08-09	Dec. Wójta Gm. GKP.6831.49.2015 - CZ1C/00169593/7	Pasy drogowe	Zasób gm.		
30 2	KUSIĘTA	4-847/3	2117	63510, 00	Uwłaszc.n.roln ych po 2000.06.30 (z mocy prawa) - art. 13 Dz.U. z 2007r. Nr 231 poz. 1700 z późn. zm.	2003- 08-14	Dec. Woj. Śl. SR-X-77103/OI/6/02 + Decyzja Wójta Gminy Oliszyn Nr GKP.6831.50.2015 z dnia 20.09.2016 r.	Rola - Bp - dzialki rolne przeznaczone w planie zagospodarowani a pod zabudowę	Zasób gm.		

30 3	KUSIĘTA	4-847/4	449	13470, 00	Uwłaszczeniowi 2000.06.30 (z mocy prawa) - art. 13 Dz.U. z 2007r. Nr 231 poz. 1700 z późn. zm.	2003- 08-14	Dec. Woj. Śl. ŚR-X-77103/OI/6/02 + Decyzja Wójta Gminy Olsztyn Nr GKP.6831.50.2015 z dnia 20.09.2016 r.	Pasy drogowe	Zasób gm.	
30 4	KUSIĘTA	4-847/6	1940	58200, 00	Uwłaszczeniowi 2000.06.30 (z mocy prawa) - art. 13 Dz.U. z 2007r. Nr 231 poz. 1700 z późn. zm.	2003- 08-14	Decyzja Wójta Gminy Olsztyn Nr 6831.9.2020 z dnia 26.06.2020 r.	Rola - Bp - działki rolne przeznaczone w planie zagospodarowani a pod zabudowę	Zasób gm.	Powiatka z podziału działki nr 847/5 o pow. 4,4064 ha [GKP.6831.9.2020 z dn. 26.06.2020 r.]
30 5	KUSIĘTA	4-847/7	528	15840, 00	Uwłaszczeniowi 2000.06.30 (z mocy prawa) - art. 13 Dz.U. z 2007r. Nr 231 poz. 1700 z późn. zm.	2003- 08-14	Dec. Woj. Śl. ŚR-X-77103/OI/6/02 + Decyzja Wójta Gminy Olsztyn Nr GKP.6831.50.2015 z dnia 20.09.2016 r.	Inne	Zasób gm.	Powiatka z podziału działki nr 847/5 o pow. 4,4064 ha [GKP.6831.9.2020 z dn. 26.06.2020 r.], Droga wewnętrzna (dojazdowa do pól)
30 6	KUSIĘTA	4-847/8	4159 6	41596, 00	Uwłaszczeniowi 2000.06.30 (z mocy prawa) - art. 13 Dz.U. z 2007r. Nr 231 poz. 1700 z późn. zm.	2003- 08-14	Dec. Woj. Śl. ŚR-X-77103/OI/6/02 + Decyzja Wójta Gminy Olsztyn Nr GKP.6831.50.2015 z dnia 20.09.2016 r.	Inne	Zasób gm.	Powiatka z podziału działki nr 847/5 o pow. 4,4064 ha [GKP.6831.9.2020 z dn. 26.06.2020 r.]
30 7	KUSIĘTA	4-848/4	236	7080,0 0	Podział - art. 98 Ust. o gospodarce nieruchomości ciężki	2016- 06-16	Dec. Wójta Gm. Olsztyn GKP.6831.64.2015 - CZ1C/00169593/7	Pasy drogowe	Zasób gm.	
30 8	KUSIĘTA	4-848/7	226	6780,0 0	Podział - art. 98 Ust. o gospodarce nieruchomości ciężki	2016- 08-17	Dec. Wójta Gm. Olsztyn GKP.6831.65.2015 - CZ1C/00169593/7	Pasy drogowe	Zasób gm.	
30 9	KUSIĘTA	4-849/6	229	6870,0 0	Podział - art. 98 Ust. o gospodarce nieruchomości ciężki	2016- 08-18	Dec. Wójta Gm. Olsztyn GKP.6831.66.2015 - CZ1C/00169593/7	Pasy drogowe	Zasób gm.	

31 0	KUSIĘTA	4-851/2	177	5310,0 0	Podział - art. 98 Ust. o gospodarce nieruchomości ciężki	2016- 08-10	Dec. Wójta Gm. Olsztyn GKP. 6831.51.2015 - CZ1C/00175868/1	Pasy drogowe	Zasób gm.	
31 1	KUSIĘTA	4-852/2	54	1620,0 0	Podział - art. 98 Ust. o gospodarce nieruchomości ciężki	2016- 08-16	Dec. Wójta Gm. Olsztyn GKP. 6831.52.2015 - CZ1C/00169593/7	Pasy drogowe	Zasób gm.	
31 2	KUSIĘTA	4-853/6	486	14580, 00	Podział - art. 98 Ust. o gospodarce nieruchomości ciężki	2016- 08-11	Dec. Wójta Gm. Olsztyn GKP. 6831.52.2015 - CZ1C/00169593/7	Pasy drogowe	Zasób gm.	
31 3	KUSIĘTA	4- 854/13	179	5370,0 0	Darowizna	2016- 09-13	Akt not. Rep. A Nr. 4821/2016 - CZ1C/00169593/7	Pasy drogowe	Zasób gm.	
31 4	KUSIĘTA	4- 854/15	2350	53486, 00	Kupno	2014- 09-30	Akt Not. Rep. A Nr. 5981/2014 not. M. Białas-CZ1C/00169593/7	Pasy drogowe	Zasób gm.	
31 5	KUSIĘTA	4- 854/18	257	5849,0 0	Kupno	2015- 04-14	Akt Not. Rep. A Nr. 2012/2015 - CZ1C/00171270/4 - CZ1C/00171270/4	Pasy drogowe	Zasób gm.	
31 6	KUSIĘTA	4-855/4	296	4440,0 0	Darowizna	2015- 12-18	Akt Not. Rep. A Nr. 5580/2015 kanc. not. M. Białas- CZ1C/00173187/9	Pasy drogowe	Zasób gm.	
31 7	KUSIĘTA	4-856/4	298	7450,0 0	Kupno	2020- 12-16	Akt Notarialny Rep. A nr 7369/2020 z dn. 16.12.2020 r. Notariusz: Ewa Białas-Glinka, Częstochowa	Pasy drogowe	Zasób gm.	GKP.6823.15.2020
31 8	KUSIĘTA	4- 857/11	308	9240,0 0	Podział - art. 98 Ust. o gospodarce nieruchomości ciężki	2016- 08-16	Dec. Wójta Gm. Olsztyn 6831.59.2015 - CZ1C/00169593/7	Pasy drogowe	Zasób gm.	
31 9	KUSIĘTA	4- 857/14	250	7500,0 0	Podział - art. 98 Ust. o gospodarce nieruchomości ciężki	2016- 08-12	Dec. Wójta Gm. GKP.6831.53/75.2015 - CZ1C/00175870/8	Pasy drogowe	Zasób gm.	
32 0	KUSIĘTA	4- 857/17	56	1680,0 0	Podział - art. 98 Ust. o gospodarce nieruchomości ciężki	2016- 08-12	Dec. Wójta Gm. Olsztyn GKP. 6831.53/75.2015 - CZ1C/00175870/8	Pasy drogowe	Zasób gm.	

32 1	KUSIĘTA	4-858/4	616	15400,00	Kupno	2020-12-16	Akt Notarialny Rep. A nr 7389/2020 z dn. 16.12.2020 r. Notariusz: Sebastian Tałaj, Częstochowa	Pasy drogowe	Zasób gm.	GKP 6623.16.2020
32 2	KUSIĘTA	4-858/17	317	9510,00	Podział - art. 98 Ust. o gospodarce nieruchomościami	2016-08-16	Dec. Wójta Gm. Olsztyn GKP.6631.54.2015 - CZ1C/	Pasy drogowe	Zasób gm.	
32 3	KUSIĘTA	4-860/9	332	9980,00	Podział - art. 98 Ust. o gospodarce nieruchomościami	2016-08-16	Dec. Wójta Gm. Olsztyn GKP.6631.63.2015 - CZ1C/001695937	Pasy drogowe	Zasób gm.	
32 4	KUSIĘTA	4-861/7	324	8100,00	Kupno	2020-12-16	Akt Notarialny Rep. A nr 7397/2020 z dn. 16.12.2020 r. Notariusz: Sebastian Tałaj, Częstochowa	Pasy drogowe	Zasób gm.	GKP 6623.18.2020
32 5	KUSIĘTA	4-864/14	121	3025,00	Kupno	2020-12-16	Akt Notarialny Rep. A nr 7377/2020 z dn. 16.12.2020 r. Notariusz: Sebastian Tałaj, Częstochowa	Pasy drogowe	Zasób gm.	GKP 6623.20.2020
32 6	KUSIĘTA	4-868/1	16296	16296,00	Uwłaszczeniowy (z mocy prawa) - art. 13 Dz.U z 2007r. Nr 231 poz. 1700 z późn. zm.	2010-07-25	Dec. Woj. Śl. Nr NWXV/177103/35/10 - CZ1C/001471957	Rola - Bp - działki rolne przeznaczone w planie zagospodarowania a pod zabudowę	Zasób gm.	W planie zagospodarowania przeszerzonego - 2R, ZL, ZL, MM.Cena działki określono według operatu szacunkowego dotyczącego "wartości nieruchomości stanowiących mienie komunalne gminy Olsztyn" wykonanego na dzień 05.05.2011 przez Kancelarię Nieruchomości i Finansów ASESOR.
32 7	KUSIĘTA	4-910	5250	124215,00	Uwłaszczeniowy (komunalizacja) - art. 5 Dz.U Nr 32, poz. 191, z późn. zm.	1996-12-05	Dec. Urz. Woj. GKG. IV 7228/LI/16/96, Dec. Wójta Gm. 72244/3/10 z dn. 20.10.2010 r i Dec. zm. z dn.23.11.2011 - CZ1C/00083729/3	Inne budynki gminne - szkoły, remizy strażackie, siedziba gminy, posterunki policji, GOK, hala sportowa	Zasób gm - twarży zarząd	W planie zagospodarowania przeszerzonego UO - terenowy ulóg ulicowy - Ciepła - wartość według operatu szacunkowego z dnia 10.08.2010 r. ASESOR - wartość wyceny - 10 000 000 zł. ASESOR - wartość wyceny - 10 000 000 zł. ASESOR - wartość wyceny - 1 944 750 000 zł. ASESOR - wartość wyceny - 2 204 834 300 zł. wartość inwestycji z kosztami budowlanymi - 10 774 200 zł, wartość ogólna - 16 400 000 zł.
32 8	KUSIĘTA	4-974/8	18	540,00	Kupno	2009-12-23	Akt Not. RepA Nr 7262/2009; Dec. Wójta Gm. GG 7430-1/87A/Kus/09 z dn. 10.08.2009-CZ1C/00137963/9	Infrastruktura techniczna (komunalna)	Zasób gm.	W planie zagospodarowania przeszerzonego - MM - terenowy ulóg ulicowy - Ciepła - wartość według operatu szacunkowego z dnia 10.08.2010 r. ASESOR - wartość wyceny - 10 000 000 zł. ASESOR - wartość wyceny - 10 000 000 zł. ASESOR - wartość wyceny - 1 944 750 000 zł. ASESOR - wartość wyceny - 2 204 834 300 zł. wartość inwestycji z kosztami budowlanymi - 10 774 200 zł, wartość ogólna - 16 400 000 zł.
32 9	KUSIĘTA	4-982/37	17	510,00	Kupno	2010-03-10	Akt Not. RepA Nr 1885/2010 M. Winiarska; Dec. Wójta Gm. GG 7430-1/72A/Kus/09 z dn. 16.12.2009 - CZ1C/00154263/4	Infrastruktura techniczna (komunalna)	Zasób gm.	W planie zagospodarowania przeszerzonego - MM - terenowy ulóg ulicowy - Ciepła - wartość według operatu szacunkowego z dnia 10.08.2010 r. ASESOR - wartość wyceny - 10 000 000 zł. ASESOR - wartość wyceny - 10 000 000 zł. ASESOR - wartość wyceny - 1 944 750 000 zł. ASESOR - wartość wyceny - 2 204 834 300 zł. wartość inwestycji z kosztami budowlanymi - 10 774 200 zł, wartość ogólna - 16 400 000 zł.
33 0	KUSIĘTA	4-982/39	17	510,00	Kupno	2010-03-24	Akt Not. RepA Nr 2324/2010 M. Winiarska; Dec. Wójta Gm. GG 7430-1/73A/Kus/09 z dn. 16.12.2009 - CZ1C/00154462/2	Infrastruktura techniczna (komunalna)	Zasób gm.	W planie zagospodarowania przeszerzonego - MM - terenowy ulóg ulicowy - Ciepła - wartość według operatu szacunkowego z dnia 10.08.2010 r. ASESOR - wartość wyceny - 10 000 000 zł. ASESOR - wartość wyceny - 10 000 000 zł. ASESOR - wartość wyceny - 1 944 750 000 zł. ASESOR - wartość wyceny - 2 204 834 300 zł. wartość inwestycji z kosztami budowlanymi - 10 774 200 zł, wartość ogólna - 16 400 000 zł.

33 1	KUSIĘTA	4- 985/20	23	690,00	Kupno	2010- 03-10	AKT Not. RepA Nr 1891/2010 M. Winiarska, Dec. Wójta Gm. GG 7430-1771A/Kus/09 z dn. 16.12.2009 - CZ1C/00154254/1	Infrastruktura (komunalna)	Zasób gm.		W planie zagospodarowania przestrzennego - IMN - przeponowna. Cene działki określono według operatu szacunkowego dotyczącego "wartości nieruchomości wynikającego na dzień 05.05.2011 przez Kancelarię Nieruchomości i Finansów ASESOR
33 2	KUSIĘTA	4-990	1887 8	86000, 00	Uwłaszczeni ych po 2000.06.30 (z mocy prawa) - art. 13 Dz.U z 2007r. Nr 231 poz. 1700 z późn. zm.	2008- 06-30	Dec. Woj. Śl. ŚRA/III/7103/137/1/08 i Post. Prosz z dn. 22.09.2008, Dec Wójta Gm. Nr 72244/4/10 z dn. 14. 10.2. CZ1C/00146277/9	Inne obiekty gminne	Zasób gm - trwały zarząd	W planie zagospodarowania przestrzennego MN. IP. Cena działki określono według operatu szacunkowego dotyczącego "wartości nieruchomości wynikającego na dzień 05.05.2011 przez Kancelarię Nieruchomości i Finansów ASESOR	
33 3	KUSIĘTA	4- 1002/1	2900	21223, 65	Zamiana	2018- 12-11	AKT Notarialny Rep. A nr 8041/2018 z dn. 11.12.2018 r. Notariusz. Maria Białas, Cz- wa	Pasy drogowe	Zasób gm.		
33 4	OLSZTYN	5-6/2	1320	105600, 00	Kupno	1998- 07-02	AKT Not. RepA Nr 3980/98 kanc. Not. M. Białas - CZ1C/00054746/6	Pasy drogowe	Zasób gm.		W planie zagospodarowania przestrzennego - droga gminna (ul. Pięciornowa). Cene działki określono według operatu szacunkowego dotyczącego "wartości nieruchomości stanowiących miernie komunalne gminy Olshzyn" wykonanego na dzień 05.05.2011 przez Kancelarię Nieruchomości i Finansów ASESOR
33 5	OLSZTYN	5-7/7	2682	214560, 00	Uwłaszczeni na 27.05.1990 r. (komunalizac ja) - art. 5 Dz.U Nr 32, poz. 191, z późn. zm.	1998- 12-03	Dec. Woj. Nr GKN.IV 7228/II/5/98 - CZ1C/00028761/6	Parkingi i garaże	Zasób gm.		W planie zagospodarowania przestrzennego - NO Działka 717 stanowi część działki 711 wyraż. w dec. Ustawa Województwa. W terenie stanowi parking przy opraczarni śmieci. Cene działki określono według operatu szacunkowego dotyczącego "wartości nieruchomości stanowiących miernie komunalne gminy Olshzyn" wykonanego na dzień 05.05.2011 przez Kancelarię Nieruchomości i Finansów ASESOR
33 6	OLSZTYN	5-9/2/7	70	5600,0 0	Uwłaszczeni e (drogi) - art. 73	2020- 10-15	Decyzja Wojewody Śląskiego nr NW/IIc.7533.581.2016 z dn. 23.09.2020 r.	Pasy drogowe	Zasób gm.	GKP.6822.11.2016	
33 7	OLSZTYN	5-13/3	21	1680,0 0	Uwłaszczeni e (drogi) - art. 73	2010- 03-08	Dec. Wój. Śl. Nr. NW/VI/7234/524/09 - CZ1C/00146918/5	Pasy drogowe	Zasób gm.		W planie zagospodarowania przestrzennego pozerzenia drogi gminnej - ul. Sterczykowa. Cene działki określono według operatu szacunkowego dotyczącego "wartości nieruchomości stanowiących miernie komunalne gminy Olshzyn" wykonanego na dzień 05.05.2011 przez Kancelarię Nieruchomości i Finansów ASESOR
33 8	OLSZTYN	5-14/1	14	1120,0 0	Uwłaszczeni e (drogi) - art. 73	2010- 04-16	Dec. Woj. Śl. Nr. NW/VI/7234/525/2009 - CZ1C/00146918/5	Pasy drogowe	Zasób gm.		W planie zagospodarowania przestrzennego pozerzenie drogi - ul. Sterczykowa. Cene działki określono według operatu szacunkowego dotyczącego "wartości nieruchomości stanowiących miernie komunalne gminy Olshzyn" wykonanego na dzień 05.05.2011 przez Kancelarię Nieruchomości i Finansów ASESOR
33 9	OLSZTYN	5-15/1	41	3280,0 0	Uwłaszczeni e (drogi) - art. 73	2010- 04-16	Dec. Woj. Śl. Nr. NW/VI/7234/525/2009 - CZ1C/00146918/5	Pasy drogowe	Zasób gm.		W planie zagospodarowania przestrzennego pozerzenie drogi - ul. Sterczykowa. Cene działki określono według operatu szacunkowego dotyczącego "wartości nieruchomości stanowiących miernie komunalne gminy Olshzyn" wykonanego na dzień 05.05.2011 przez Kancelarię Nieruchomości i Finansów ASESOR
34 0	OLSZTYN	5-18/2	51	4080,0 0	Uwłaszczeni e (drogi) - art. 73	2010- 03-22	Dec. Woj. Śl. Nr. NW/VI/7234/569/2009 - CZ1C/00146918/5	Pasy drogowe	Zasób gm.		W planie zagospodarowania przestrzennego pozerzenie drogi - ul. Sterczykowa. Cene działki określono według operatu szacunkowego dotyczącego "wartości nieruchomości stanowiących miernie komunalne gminy Olshzyn" wykonanego na dzień 05.05.2011 przez Kancelarię Nieruchomości i Finansów ASESOR

34 1	OLSZTYN	5-20/4	38	3040,00	Uwłaszczeni e (drogi) - art. 73	2010- 03-22	Dec. Woj. Śl. Nr NWW/VI/77234/570/2009 - CZ1C/00146918/5	Pasy drogowe	Zasób gm.	W planie zagospodarowania przestrzennego przeznaczenie drogi - ul. Borczykowska. Celem działań operacyjnych według operacji szacunkowego dobytecznego "wartości nieruchomości stanowiących miejsce kumulacji grunty Działy" wykonanego na dzień 05.05.2011 przez Kancelarię Nieruchomości i Finansów ASESOR.
34 2	OLSZTYN	5-22/3	38	3040,00	Uwłaszczeni e (drogi) - art. 73	2010- 03-15	Dec. Woj. Śl. Nr NWW/VI/77234/571/2009 - CZ1C/00146918/5	Pasy drogowe	Zasób gm.	W planie zagospodarowania przestrzennego przeznaczenie drogi - ul. Borczykowska. Celem działań operacyjnych według operacji szacunkowego dobytecznego "wartości nieruchomości stanowiących miejsce kumulacji grunty Działy" wykonanego na dzień 05.05.2011 przez Kancelarię Nieruchomości i Finansów ASESOR.
34 3	OLSZTYN	5-22/5	7	560,00	Uwłaszczeni e (drogi) - art. 73	2010- 03-15	Dec. Woj. Śl. Nr NWW/VI/77234/572/2009 - CZ1C/00146918/5	Pasy drogowe	Zasób gm.	W planie zagospodarowania przestrzennego przeznaczenie drogi - ul. Borczykowska. Celem działań operacyjnych według operacji szacunkowego dobytecznego "wartości nieruchomości stanowiących miejsce kumulacji grunty Działy" wykonanego na dzień 05.05.2011 przez Kancelarię Nieruchomości i Finansów ASESOR.
34 4	OLSZTYN	5-23/2	27	2160,00	Uwłaszczeni e (drogi) - art. 73	2010- 03-08	Dec. Woj. Śl. Nr NWW/VI/77234/548/2009 - CZ1C/00146918/5	Pasy drogowe	Zasób gm.	W planie zagospodarowania przestrzennego przeznaczenie drogi - ul. Borczykowska. Celem działań operacyjnych według operacji szacunkowego dobytecznego "wartości nieruchomości stanowiących miejsce kumulacji grunty Działy" wykonanego na dzień 05.05.2011 przez Kancelarię Nieruchomości i Finansów ASESOR.
34 5	OLSZTYN	5-24/1	370	29600,00	Uwłaszczeni e (drogi) - art. 73	1998- 06-08	Dec. Urz. Woj. Nr GKN.IV.7228/L/2/98 - CZ1C/00054746/6	Pasy drogowe	Zasób gm.	W planie zagospodarowania przestrzennego droga główna - ul. Podgórska. Celem działań operacyjnych głównego przeznaczenia szacunkowego dobytecznego "wartości nieruchomości stanowiących miejsce kumulacji grunty Działy" wykonanego na dzień 05.05.2011 przez Kancelarię Nieruchomości i Finansów ASESOR.
34 6	OLSZTYN	5-24/2	40	3200,00	Uwłaszczeni e (drogi) - art. 73	1998- 06-08	Dec. Urz. Woj. Nr GKN.IV.7228/L/2/98 - CZ1C/00054746/6	Pasy drogowe	Zasób gm.	W planie zagospodarowania przestrzennego droga główna - ul. Podgórska. Celem działań operacyjnych głównego przeznaczenia szacunkowego dobytecznego "wartości nieruchomości stanowiących miejsce kumulacji grunty Działy" wykonanego na dzień 05.05.2011 przez Kancelarię Nieruchomości i Finansów ASESOR.
34 7	OLSZTYN	5-26/1	2220	96040,00	Uwłaszczeni e (drogi) - art. 73	2010- 08-10	Dec. Woj. Śl. Nr NWW/VI/77103/47/10 - CZ1C/00060145/8	Rola - Bp - działki rolne przeznaczone w planie zagospodarowani a pod zabudowę	Zasób gm.	W planie zagospodarowania przestrzennego - ZMN, Z. Celem działań operacyjnych szacunkowego dobytecznego "wartości nieruchomości stanowiących miejsce kumulacji grunty Działy" wykonanego na dzień 05.05.2011 przez Kancelarię Nieruchomości i Finansów ASESOR.
34 8	OLSZTYN	5-26/2	100	8000,00	Uwłaszczeni e (drogi) - art. 73	1993- 12-17	Dec. Woj. Śl. GKG-VI-7228/L/7/93 - CZ1C/00054746/6	Pasy drogowe	Zasób gm.	W planie zagospodarowania przestrzennego droga główna - ul. Podgórska. Celem działań operacyjnych głównego przeznaczenia szacunkowego dobytecznego "wartości nieruchomości stanowiących miejsce kumulacji grunty Działy" wykonanego na dzień 05.05.2011 przez Kancelarię Nieruchomości i Finansów ASESOR.
34 9	OLSZTYN	5-27/1	15360	102878,00	Uwłaszczeni e (drogi) - art. 73	2010- 12-07	Dec. Woj. Śl. Nr NWW/VI/77103/35/09 - CZ1C/00060145/8	Rola - Bp - działki rolne przeznaczone w planie zagospodarowani a pod zabudowę	Zasób gm.	W planie zagospodarowania przestrzennego - ZMN, Z. Celem działań operacyjnych szacunkowego dobytecznego "wartości nieruchomości stanowiących miejsce kumulacji grunty Działy" wykonanego na dzień 05.05.2011 przez Kancelarię Nieruchomości i Finansów ASESOR.

35 0	OLSZTYN	5-27/2	20	1600,00	Uwłaszczeni (komunalizacja) - art. 5 Dz.U. Nr 32, poz. 191, z późn. zm.	1993-12-17	Dec. Woj. Śl. GKG-VI-7228/L/7193 - CZ1C/00054746/6	Pasy drogowe	Zasób gm.	W planie zagospodarowania przestrzennego drogi gminna - ul. Pozniakowa.Cena działki określono według operatu szacunkowego dotyczącego "wartości nieruchomości stanowiących miejsce komunalnej gminy Olsztyn" wykonanego na dzień 05.05.2011 przez Kancelarię Nieruchomości i Finansów ASESOR.
35 1	OLSZTYN	5-28/2	60	4800,00	Uwłaszczeni (komunalizacja) - art. 5 Dz.U. Nr 32, poz. 191, z późn. zm.	1993-12-17	Dec. Woj. Śl. GKG-VI-7228/L/7193 - CZ1C/00054746/6	Pasy drogowe	Zasób gm.	W planie zagospodarowania przestrzennego drogi gminna - ul. Pozniakowa.Cena działki określono według operatu szacunkowego dotyczącego "wartości nieruchomości stanowiących miejsce komunalnej gminy Olsztyn" wykonanego na dzień 05.05.2011 przez Kancelarię Nieruchomości i Finansów ASESOR.
35 2	OLSZTYN	5-29	690	55200,00	Uwłaszczeni (komunalizacja) - art. 5 Dz.U. Nr 32, poz. 191, z późn. zm.	1999-08-18	Dec. Woj. Śl. Nr. AG/C.VI-3/777228/L/2/99 - CZ1C/00096227/8	Pasy drogowe	Zasób gm.	W planie zagospodarowania przestrzennego drogi gminna - ul. Sturczykowa.Cena działki określono według operatu szacunkowego dotyczącego "wartości nieruchomości stanowiących miejsce komunalnej gminy Olsztyn" wykonanego na dzień 05.05.2011 przez Kancelarię Nieruchomości i Finansów ASESOR.
35 3	OLSZTYN	5-30/1	241	482,00	Uwłaszczeni (drogi) - art. 73	2010-03-15	Dec. Woj. Śl. Nr. NWW/VI/7234/573/09 - CZ1C/00146918/5	Pasy drogowe	Zasób gm.	W planie zagospodarowania przestrzennego - poszerzenie drogi gminnej - ul. Sturczykowa.Cena działki określono według operatu szacunkowego dotyczącego "wartości nieruchomości stanowiących miejsce komunalnej gminy Olsztyn" wykonanego na dzień 05.05.2011 przez Kancelarię Nieruchomości i Finansów ASESOR.
35 4	OLSZTYN	5-31/1	458	916,00	Uwłaszczeni (drogi) - art. 73	2010-03-26	Dec. Woj. Śl. Nr. NWW/VI/7234/574/09 - CZ1C/00146918/5	Pasy drogowe	Zasób gm.	W planie zagospodarowania przestrzennego - poszerzenie drogi gminnej - ul. Sturczykowa.Cena działki określono według operatu szacunkowego dotyczącego "wartości nieruchomości stanowiących miejsce komunalnej gminy Olsztyn" wykonanego na dzień 05.05.2011 przez Kancelarię Nieruchomości i Finansów ASESOR.
35 5	OLSZTYN	5-32/1	85	170,00	Uwłaszczeni (drogi) - art. 73	2009-12-03	Dec. Woj. Śl. Nr. NWW/VI/7234/568/09 - CZ1C/00146918/5	Pasy drogowe	Zasób gm.	W planie zagospodarowania przestrzennego - poszerzenie drogi gminnej - ul. Sturczykowa.Cena działki określono według operatu szacunkowego dotyczącego "wartości nieruchomości stanowiących miejsce komunalnej gminy Olsztyn" wykonanego na dzień 05.05.2011 przez Kancelarię Nieruchomości i Finansów ASESOR.
35 6	OLSZTYN	5-36/1	23	46,00	Uwłaszczeni (drogi) - art. 73	2010-03-08	Dec. Woj. Śl. Nr. NWW/VI/7234/542/09 - CZ1C/00146918/5	Pasy drogowe	Zasób gm.	W planie zagospodarowania przestrzennego - poszerzenie drogi gminnej - ul. Sturczykowa.Cena działki określono według operatu szacunkowego dotyczącego "wartości nieruchomości stanowiących miejsce komunalnej gminy Olsztyn" wykonanego na dzień 05.05.2011 przez Kancelarię Nieruchomości i Finansów ASESOR.
35 7	OLSZTYN	5-37/1	45	50,00	Uwłaszczeni (drogi) - art. 73	2010-03-08	Dec. Woj. Śl. Nr. NWW/VI/7234/542/09 - CZ1C/00146918/5	Pasy drogowe	Zasób gm.	W planie zagospodarowania przestrzennego - poszerzenie drogi gminnej - ul. Sturczykowa.Cena działki określono według operatu szacunkowego dotyczącego "wartości nieruchomości stanowiących miejsce komunalnej gminy Olsztyn" wykonanego na dzień 05.05.2011 przez Kancelarię Nieruchomości i Finansów ASESOR.
35 8	OLSZTYN	5-38/1	73	146,00	Uwłaszczeni (drogi) - art. 73	2010-03-15	Dec. Woj. Śl. Nr. NWW/VI/7234/602/09 - CZ1C/00146918/5	Pasy drogowe	Zasób gm.	W planie zagospodarowania przestrzennego - poszerzenie drogi gminnej - ul. Sturczykowa.Cena działki określono według operatu szacunkowego dotyczącego "wartości nieruchomości stanowiących miejsce komunalnej gminy Olsztyn" wykonanego na dzień 05.05.2011 przez Kancelarię Nieruchomości i Finansów ASESOR.

35 9	OLSZTYN	5-39/1	99	198,00	Uwłaszczeni e (drogi) - art. 73	2010- 03-15	Dec. Woj. Śl. Nr. NWW/VI/77234/601/09 - CZ1C/00146918/5	Pasy drogowe	Zasób gm.	W planie zagospodarowania przestrzennego komunikiacji drogi gminnej - ul. Strużykowska-Cent - ul. Słowackiego - wydział urbanistyczny dokonywał wydzielenie i wydzielenie dotychczasowego "wieloletniego planu rozwoju miasta Olsztyn" wykonanego na dniu 05.05.2011 r. przez Komendę Miejską Finansów ASESOR.
36 0	OLSZTYN	5-40/1	68	136,00	Uwłaszczeni e (drogi) - art. 73	2010- 03-15	Dec. Woj. Śl. Nr. NWW/VI/77234/600/09 - CZ1C/00146918/5	Pasy drogowe	Zasób gm.	W planie zagospodarowania przestrzennego komunikiacji drogi gminnej - ul. Strużykowska-Cent - ul. Słowackiego - wydział urbanistyczny dokonywał wydzielenie i wydzielenie dotychczasowego "wieloletniego planu rozwoju miasta Olsztyn" wykonanego na dniu 05.05.2011 r. przez Komendę Miejską Finansów ASESOR.
36 1	OLSZTYN	5-41/1	52	104,00	Uwłaszczeni e (drogi) - art. 73	2010- 03-15	Dec. Woj. Śl. Nr. NWW/VI/77234/571/09 - CZ1C/00146918/5	Pasy drogowe	Zasób gm.	W planie zagospodarowania przestrzennego komunikiacji drogi gminnej - ul. Strużykowska-Cent - ul. Słowackiego - wydział urbanistyczny dokonywał wydzielenie i wydzielenie dotychczasowego "wieloletniego planu rozwoju miasta Olsztyn" wykonanego na dniu 05.05.2011 r. przez Komendę Miejską Finansów ASESOR.
36 2	OLSZTYN	5-42/2	3792	7584,00	Uwłaszczeni e (drogi) - art. 73 Inne przypadki określone odrębnie przepisami	2011- 11-28	Dec. Woj. Śl. Nr. NWW/XVI/77103/149/2/11; post. prot. z dn. 16.01.2012 - CZ1C/00146918/5	Rola - stan wg użytków z evidencji gruntów	Zasób gm.	W planie zagospodarowania przestrzennego - JLCiMS dokonywał wydzielenie i wydzielenie dotychczasowego "wieloletniego planu rozwoju miasta Olsztyn" wykonanego na dniu 05.05.2011 r. przez Komendę Miejską Finansów ASESOR.
36 3	OLSZTYN	5-46/3	94	188,00	Inne przypadki określone odrębnie przepisami	2017- 10-16	Dec. Star. Cz. Nr. 3/2017/ZRID, Dec. Woj. Śl. Nr. IFXIII.7821.9.2017-CZ1C/00174612/5	Pasy drogowe	Zasób gm.	+ Decyzja Wojewody Śląskiego Nr. NWX/7510.1.351.2017 z dnia 12.07.2018 r. - prawomocna od 03.08.2019 r.
36 4	OLSZTYN	5-47/2	245	490,00	Inne przypadki określone odrębnie przepisami	2017- 10-16	Dec. Star. Cz. Nr. 3/2017/ZRID, Dec. Woj. Śl. Nr. IFXIII.7821.9.2017-CZ1C/00174612/5	Pasy drogowe	Zasób gm.	
36 5	OLSZTYN	5-47/4	73	146,00	Uwłaszczeni e (drogi) - art. 73 Inne przypadki określone odrębnie przepisami	2017- 10-16	Dec. Star. Cz. Nr. 3/2017/ZRID, Dec. Woj. Śl. Nr. IFXIII.7821.9.2017; Dec. Woj. Śl. nr NWX/7510.1.351.2016 od 06.2018 - CZ1C/00174612/5	Pasy drogowe	Zasób gm.	
36 6	OLSZTYN	5-48/4	159	318,00	Inne przypadki określone odrębnie przepisami	2017- 10-16	Dec. Star. Cz. Nr. 3/2017/ZRID, Dec. Woj. Śl. Nr. IFXIII.7821.9.2017-CZ1C/00174612/5	Pasy drogowe	Zasób gm.	
36 7	OLSZTYN	5-49/3	1160	2320,00	Uwłaszczeni e (drogi) - art. 73 Inne przypadki określone odrębnie przepisami	2011- 11-28	Dec. Woj. Śl. Nr. NWW/XVI/77103/148/2/11 - CZ1C/00146918/5	Rola - stan wg użytków z evidencji gruntów	Zasób gm.	W planie zagospodarowania przestrzennego - JLCiMS dokonywał wydzielenie i wydzielenie dotychczasowego "wieloletniego planu rozwoju miasta Olsztyn" wykonanego na dniu 05.05.2011 r. przez Komendę Miejską Finansów ASESOR.

37 4	OLSZTYN	5-54/3	27	2160,00	Uwłaszczeni e (drogi) - art. 73	2010- 03-15	Dec. Woj. Śl. Nr. NWW/VI/77234/600/09 - CZ1C/00146918/5	Pasy drogowe	Zasób gm.	W planie zagospodarowania przestrzennego - poszerzenie drogi gminnej - ul. Szerokowa. Ceny określone według operatu szacunkowego dotyczącego "wartości nieruchomości stanowiących mienie komunalne gminy Olsztyn" wykonanego na dnia 05.09.2011 przez Kancelarię Nieruchomości i Finansów ASESOR.
37 5	OLSZTYN	5-56/1	159	12720,00	Uwłaszczeni e (drogi) - art. 73	2010- 03-22	Dec. Woj. Śl. Nr. NWW/VI/77234/599/09 - CZ1C/00146918/5	Pasy drogowe	Zasób gm.	W planie zagospodarowania przestrzennego - poszerzenie drogi gminnej - ul. Szerokowa. Ceny określone według operatu szacunkowego dotyczącego "wartości nieruchomości stanowiących mienie komunalne gminy Olsztyn" wykonanego na dnia 05.09.2011 przez Kancelarię Nieruchomości i Finansów ASESOR.
37 6	OLSZTYN	5-57/1	89	7120,00	Uwłaszczeni e (drogi) - art. 73	2010- 03-29	Dec. Woj. Śl. Nr. NWW/VI/77234/598/09 - CZ1C/00146918/5	Pasy drogowe	Zasób gm.	W planie zagospodarowania przestrzennego - poszerzenie drogi gminnej - ul. Szerokowa. Ceny określone według operatu szacunkowego dotyczącego "wartości nieruchomości stanowiących mienie komunalne gminy Olsztyn" wykonanego na dnia 05.09.2011 przez Kancelarię Nieruchomości i Finansów ASESOR.
37 7	OLSZTYN	5-58/1	89	7120,00	Uwłaszczeni e (drogi) - art. 73	2010- 04-13	Dec. Woj. Śl. Nr. NWW/VI/77234/597/09 - CZ1C/00146918/5	Pasy drogowe	Zasób gm.	W planie zagospodarowania przestrzennego - poszerzenie drogi gminnej - ul. Szerokowa. Ceny określone według operatu szacunkowego dotyczącego "wartości nieruchomości stanowiących mienie komunalne gminy Olsztyn" wykonanego na dnia 05.09.2011 przez Kancelarię Nieruchomości i Finansów ASESOR.
37 8	OLSZTYN	5-59/12	122	244,00	Inne przypadki określone odręb. przepisami	2017- 10-16	Dec. Star. Cz. Nr. 3/2017/ZRID, Dec. Woj. Śl. Nr. I.FX.III.7821.9.2017-CZ1C/00174612/5	Pasy drogowe	Zasób gm.	
37 9	OLSZTYN	5-60/2	28	56,00	Inne przypadki określone odręb. przepisami	2017- 10-16	Dec. Star. Cz. Nr. 3/2017/ZRID, Dec. Woj. Śl. Nr. I.FX.III.7821.9.2017-CZ1C/00174612/5	Pasy drogowe	Zasób gm.	
38 0	OLSZTYN	5-60/4	110	8800,00	Uwłaszczeni e (drogi) - art. 73	2010- 08-13	Dec. Woj. Śl. Nr. NWW/VI/77234/596/09 - CZ1C/00146918/5	Pasy drogowe	Zasób gm.	W planie zagospodarowania przestrzennego - poszerzenie drogi gminnej - ul. Nierozłowa. Ceny określone według operatu szacunkowego dotyczącego "wartości nieruchomości stanowiących mienie komunalne gminy Olsztyn" wykonanego na dnia 05.09.2011 przez Kancelarię Nieruchomości i Finansów ASESOR.
38 1	OLSZTYN	5-60/6	616	1232,00	Inne przypadki określone odręb. przepisami	2017- 10-16	Dec. Star. Cz. Nr. 3/2017/ZRID, Dec. Woj. Śl. Nr. I.FX.III.7821.9.2017-CZ1C/00174612/5	Pasy drogowe	Zasób gm.	
38 2	OLSZTYN	5-61/7	1331	2662,00	Uwłaszczeni e (drogi) - art. 73	2017- 10-16	Dec. Woj. Śl. Nr. NWW/V.7510.1.351.2016 z 07.06.2016 r. Dec. Star. Cz. Nr. 3/2017/ZRID, Dec. Woj. Śl. Nr. I.FX.III.7821.9.2017-CZ1C/00174612/5	Pasy drogowe	Zasób gm.	

38 3	OLSZTYN	5-74	1160	2320,00	Uwłaszczenia (komunalizacja) - art. 5 Dz.U. Nr 32, poz. 191, z późn. zm.	1999-08-18	Dec. Woj. Śl. Nr AG/C.VI-3/17/7228/LI2/99 - CZ1C/0096227/8	Pasy drogowe	Zasób gm.	W planie zagospodarowania przestrzennego - droga gminna. Cena działki określono według operatu szacunkowego dotyczącego nieruchomości stanowiących mienie komunalne gminy Olsztyn" wykonanego na dzień 05.05.2011 przez Kancelarię Nieruchomości i Finansów ASESOR
38 4	OLSZTYN	5-89	3820	118400,00	Uwłaszczenia (komunalizacja) - art. 5 Dz.U. Nr 32, poz. 191, z późn. zm.	1999-08-18	Dec. Woj. Śl. Nr AG/C.VI-3/17/7228/LI2/99 - CZ1C/0096227/8	Pasy drogowe	Zasób gm.	W planie zagospodarowania przestrzennego - droga gminna. Cena działki określono według operatu szacunkowego dotyczącego nieruchomości stanowiących mienie komunalne gminy Olsztyn" wykonanego na dzień 05.05.2011 przez Kancelarię Nieruchomości i Finansów ASESOR
38 5	OLSZTYN	5-90/1	12	960,00	Uwłaszczenia (komunalizacja) - art. 5 Dz.U. Nr 32, poz. 191, z późn. zm.	1999-08-18	Dec. Woj. Śl. Nr AG/C.VI-3/17/7228/LI2/99; Dec. Wójta Gm. GG 7430-1/69A/OI/09 z dn. 27.10.2009 - CZ1C/00146918/5	Pasy drogowe	Zasób gm.	W planie zagospodarowania przestrzennego - poszerzenie drogi gminnej - ul. Narcyzowa. Cena działki określono według operatu szacunkowego dotyczącego nieruchomości stanowiących mienie komunalne gminy Olsztyn" wykonanego na dzień 05.05.2011 przez Kancelarię Nieruchomości i Finansów ASESOR
38 6	OLSZTYN	5-90/2	1208	52336,00	Uwłaszczenia (komunalizacja) - art. 5 Dz.U. Nr 32, poz. 191, z późn. zm.	1999-08-18	Dec. Woj. Śl. Nr AG/C.VI-3/17/7228/LI2/99; Dec. Wójta Gm. GG 7430-1/69A/OI/09 z dn. 27.10.2009 - CZ1C/0096227/8	Pasy drogowe	Zasób gm.	W planie zagospodarowania przestrzennego - droga gminna. Cena działki określono według operatu szacunkowego dotyczącego nieruchomości stanowiących mienie komunalne gminy Olsztyn" wykonanego na dzień 05.05.2011 przez Kancelarię Nieruchomości i Finansów ASESOR
38 7	OLSZTYN	5-91/1	567	45360,00	Uwłaszczenia (drogi) - art. 73	2010-12-01	Dec. Woj. Śl. NWW/VI/77234/54/109 - CZ1C/00146918/5	Pasy drogowe	Zasób gm.	W planie zagospodarowania przestrzennego - poszerzenie drogi gminnej - ul. Narcyzowa. Cena działki określono według operatu szacunkowego dotyczącego nieruchomości stanowiących mienie komunalne gminy Olsztyn" wykonanego na dzień 05.05.2011 przez Kancelarię Nieruchomości i Finansów ASESOR
38 8	OLSZTYN	5-92/7	63	5040,00	Uwłaszczenia (drogi) - art. 73	2010-03-01	Dec. Woj. Śl. Nr NWW/VI/77234/54/109 - CZ1C/00146918/5	Pasy drogowe	Zasób gm.	W planie zagospodarowania przestrzennego - poszerzenie drogi gminnej - ul. Narcyzowa. Cena działki określono według operatu szacunkowego dotyczącego nieruchomości stanowiących mienie komunalne gminy Olsztyn" wykonanego na dzień 05.05.2011 przez Kancelarię Nieruchomości i Finansów ASESOR
38 9	OLSZTYN	5-92/8	33	2640,00	Uwłaszczenia (drogi) - art. 73	2010-04-05	Dec. Woj. Śl. Nr NWW/VI/77234/54/109 - CZ1C/00146918/5	Pasy drogowe	Zasób gm.	W planie zagospodarowania przestrzennego - poszerzenie drogi gminnej - ul. Narcyzowa. Cena działki określono według operatu szacunkowego dotyczącego nieruchomości stanowiących mienie komunalne gminy Olsztyn" wykonanego na dzień 05.05.2011 przez Kancelarię Nieruchomości i Finansów ASESOR
39 0	OLSZTYN	5-92/9	10	800,00	Kupno	2008-12-30	Akt Not. RepA Nr 14159/2008 Kanc. Not. M. Winiarska - CZ1C/00146918/5	Pasy drogowe	Zasób gm.	W planie zagospodarowania przestrzennego - poszerzenie drogi gminnej - ul. Narcyzowa. Cena działki określono według operatu szacunkowego dotyczącego nieruchomości stanowiących mienie komunalne gminy Olsztyn" wykonanego na dzień 05.05.2011 przez Kancelarię Nieruchomości i Finansów ASESOR
39 1	OLSZTYN	5-92/14	16	1280,00	Kupno	2008-12-30	Akt Not. RepA Nr 14159/2008 Kanc. Not. M. Winiarska - CZ1C/00146918/5	Pasy drogowe	Zasób gm.	W planie zagospodarowania przestrzennego - poszerzenie drogi gminnej - ul. Narcyzowa. Cena działki określono według operatu szacunkowego dotyczącego nieruchomości stanowiących mienie komunalne gminy Olsztyn" wykonanego na dzień 05.05.2011 przez Kancelarię Nieruchomości i Finansów ASESOR
39 2	OLSZTYN	5-92/16	6	480,00	Uwłaszczenia (drogi) - art. 73	2010-03-22	Dec. Woj. Śl. Nr NWW/VI/77234/54/109 - CZ1C/00146918/5	Pasy drogowe	Zasób gm.	W planie zagospodarowania przestrzennego - poszerzenie drogi gminnej - ul. Narcyzowa. Cena działki określono według operatu szacunkowego dotyczącego nieruchomości stanowiących mienie komunalne gminy Olsztyn" wykonanego na dzień 05.05.2011 przez Kancelarię Nieruchomości i Finansów ASESOR

39 3	OLSZTYN	5-92/18	4	320,00	Podział - art. 98 Ust. o gospodarce nieruchomościami	1995-11-03	Dec. o podziale Urz. Rej. GK II 7413-1-1/01/95 - CZ1C/00146918/5	Pasy drogowe	Zasób gm.	W planie zagospodarowania przetrzynnego - poszerzenie drogi gminnej - ul. Narcyzowa. Działka 92/18 stanowią część dz. 92/6 obciążonej wzm. decyzją. Cenę szacunkową określono według operatu szacunkowego dotyczącego "wartości nieruchomości stanowiących działki terenowe gminy Olsztyn" wykonanego na dzień 05.05.2011 przez Kancelarię Nieruchomości i Finansów ASESOR.
39 4	OLSZTYN	5-92/19	238	19040,00	Podział - art. 98 Ust. o gospodarce nieruchomościami	1995-11-03	Dec. o podziale Urz. Rej. GK II 7413-1-1/01/95 - CZ1C/00054746/6	Pasy drogowe	Zasób gm.	W planie zagospodarowania przetrzynnego - droga gminna - ul. Narcyzowa. Działka 92/19 stanowią część dz. 92/6 obciążonej wzm. decyzją. Cenę szacunkową określono według operatu szacunkowego dotyczącego "wartości nieruchomości stanowiących działki terenowe gminy Olsztyn" wykonanego na dzień 05.05.2011 przez Kancelarię Nieruchomości i Finansów ASESOR.
39 5	OLSZTYN	5-93/1	19	1520,00	Uwłaszczenie (drogi) - art. 73	2010-03-24	Dec. Woj. Śl. Nr NWW/VI/7234/535/09 - CZ1C/00146918/5	Pasy drogowe	Zasób gm.	W planie zagospodarowania przetrzynnego - poszerzenie drogi gminnej - ul. Narcyzowa. Cenę szacunkową określono według operatu szacunkowego dotyczącego "wartości nieruchomości stanowiących działki terenowe gminy Olsztyn" wykonanego na dzień 05.05.2011 przez Kancelarię Nieruchomości i Finansów ASESOR.
39 6	OLSZTYN	5-94/5	3	240,00	Uwłaszczenie (drogi) - art. 73	2010-11-12	Dec. Woj. Śl. Nr NWW/VI/7234/536/09 - CZ1C/00146918/5	Pasy drogowe	Zasób gm.	W planie zagospodarowania przetrzynnego - poszerzenie drogi gminnej - ul. Narcyzowa. Cenę szacunkową określono według operatu szacunkowego dotyczącego "wartości nieruchomości stanowiących działki terenowe gminy Olsztyn" wykonanego na dzień 05.05.2011 przez Kancelarię Nieruchomości i Finansów ASESOR.
39 7	OLSZTYN	5-96/6	11	880,00	Uwłaszczenie (drogi) - art. 73	2010-03-05	Dec. Woj. Śl. Nr NWW/VI/7234/527/09 - CZ1C/00146918/5	Pasy drogowe	Zasób gm.	W planie zagospodarowania przetrzynnego - poszerzenie drogi gminnej - ul. Narcyzowa. Cenę szacunkową określono według operatu szacunkowego dotyczącego "wartości nieruchomości stanowiących działki terenowe gminy Olsztyn" wykonanego na dzień 05.05.2011 przez Kancelarię Nieruchomości i Finansów ASESOR.
39 8	OLSZTYN	5-96/8	8	640,00	Uwłaszczenie (drogi) - art. 73	2011-06-27	Dec. Woj. Śl. NWW/VI/7234/526/09 - CZ1C/00146918/5	Pasy drogowe	Zasób gm.	W planie zagospodarowania przetrzynnego - poszerzenie drogi gminnej ul. Narcyzowa. Cenę szacunkową określono według operatu szacunkowego dotyczącego "wartości nieruchomości stanowiących działki terenowe gminy Olsztyn" wykonanego na dzień 05.05.2011 przez Kancelarię Nieruchomości i Finansów ASESOR.
39 9	OLSZTYN	5-97/4	46	3680,00	Uwłaszczenie (drogi) - art. 73	2010-03-15	Dec. Woj. Śl. Nr NWW/VI/7234/593/09 - CZ1C/00146918/5	Pasy drogowe	Zasób gm.	W planie zagospodarowania przetrzynnego - poszerzenie drogi gminnej ul. Narcyzowa. Cenę szacunkową określono według operatu szacunkowego dotyczącego "wartości nieruchomości stanowiących działki terenowe gminy Olsztyn" wykonanego na dzień 05.05.2011 przez Kancelarię Nieruchomości i Finansów ASESOR.
40 0	OLSZTYN	5-97/6	46	3680,00	Uwłaszczenie (drogi) - art. 73	2010-03-15	Dec. Woj. Śl. Nr NWW/VI/7234/592/09 - CZ1C/00146918/5	Pasy drogowe	Zasób gm.	W planie zagospodarowania przetrzynnego - poszerzenie drogi gminnej - ul. Narcyzowa. Cenę szacunkową określono według operatu szacunkowego dotyczącego "wartości nieruchomości stanowiących działki terenowe gminy Olsztyn" wykonanego na dzień 05.05.2011 przez Kancelarię Nieruchomości i Finansów ASESOR.
40 1	OLSZTYN	5-97/12	253	2662,00	Kupno	2013-01-22	Akt Not. Rep.A Nr 402/2013 not. S. Talaj . Dec. Wojta Gm. GKP 6831.16A.2013 z dn. 5.08.2013 - CZ1C/00164605/0	Pasy drogowe	Zasób gm.	
40 2	OLSZTYN	5-98/7	49	3920,00	Uwłaszczenie (drogi) - art. 73	2010-11-16	Dec. Woj. Śl. Nr NWW/VI/7234/591/09 - CZ1C/00146918/5	Pasy drogowe	Zasób gm.	W planie zagospodarowania przetrzynnego - poszerzenie drogi gminnej - ul. Narcyzowa. Cenę szacunkową określono według operatu szacunkowego dotyczącego "wartości nieruchomości stanowiących działki terenowe gminy Olsztyn" wykonanego na dzień 05.05.2011 przez Kancelarię Nieruchomości i Finansów ASESOR.

40 3	OLSZTYN	5-98/9	32	2560,00	Uwłaszczenie (drogi) - art. 73	2010-11-23	Dec. Woj. Śl. Nr NWW/VI/77234/590/09 - CZ1C/00146918/5	Pasy drogowe	Zasób gm.	W planie zagospodarowania przestrzennego - poszerzenie drogi gminnej - ul. Narzyzowa. Cenie działki określono według operatu szacunkowego dotyczącego "wartości nieruchomości stanowiących mienie komunalne gminy Olsztyn" wykonanego na dzień 05.05.2011 przez Kancelarię Nieruchomości i Finansów ASESOR.
40 4	OLSZTYN	5-98/11	7	560,00	Uwłaszczenie (drogi) - art. 73	2010-03-05	Dec. Woj. Śl. Nr NWW/VI/77234/537/09 - CZ1C/00146918/5	Pasy drogowe	Zasób gm.	W planie zagospodarowania przestrzennego - poszerzenie drogi gminnej - ul. Narzyzowa. Cenie działki określono według operatu szacunkowego dotyczącego "wartości nieruchomości stanowiących mienie komunalne gminy Olsztyn" wykonanego na dzień 05.05.2011 przez Kancelarię Nieruchomości i Finansów ASESOR.
40 5	OLSZTYN	5-99/11	914	73120,00	Uwłaszczenie (drogi) - art. 73	2003-02-20	Dec. Woj. Śl. Nr RRR/C-GN.I/MC/77233/348/02 - CZ1C/00115975/6	Pasy drogowe	Zasób gm.	W planie zagospodarowania przestrzennego - poszerzenie drogi gminnej - ul. Poprzeczna. Cenie działki określono według operatu szacunkowego dotyczącego "wartości nieruchomości stanowiących mienie komunalne gminy Olsztyn" wykonanego na dzień 04.05.2011 przez Kancelarię Nieruchomości i Finansów ASESOR.
40 6	OLSZTYN	5-99/16	86	4245,00	Kupno	2018-06-28	AKT Not. Rep. A Nr. 3927/2018 kanc. not. M. Białas - CZ1C/	Pasy drogowe	Zasób gm.	
40 7	OLSZTYN	5-99/17	146	11680,00	Darowizna	2004-12-20	Um. darowizny Akt Not. Rep. A Nr. 10366/04 z dnia 30.12.2004 r. Kanc. Not. M. Winiarska - CZ1C/00122578/5	Pasy drogowe	Zasób gm.	W planie zagospodarowania przestrzennego - poszerzenie drogi gminnej - ul. Poprzeczna. Cenie działki określono według operatu szacunkowego dotyczącego "wartości nieruchomości stanowiących mienie komunalne gminy Olsztyn" wykonanego na dzień 05.05.2011 przez Kancelarię Nieruchomości i Finansów ASESOR.
40 8	OLSZTYN	5-99/19	192	12522,00	Zamiana	2016-04-12	Akt Not. Rep. A Nr. 1931/2016 - CZ1C/00164605/0	Pasy drogowe	Zasób gm.	
40 9	OLSZTYN	5-99/20	314	20478,00	Zamiana	2016-04-12	Akt Not. Rep. A Nr. 1931/2016 - CZ1C/00164605/0	Pasy drogowe	Zasób gm.	
41 0	OLSZTYN	5-100/2	23	1840,00	Uwłaszczenie (drogi) - art. 73	2010-03-15	Dec. Woj. Śl. Nr NWW/VI/77234/567/09 - CZ1C/00146918/5	Pasy drogowe	Zasób gm.	W planie zagospodarowania przestrzennego - poszerzenie drogi gminnej - ul. Narzyzowa. Cenie działki określono według operatu szacunkowego dotyczącego "wartości nieruchomości stanowiących mienie komunalne gminy Olsztyn" wykonanego na dzień 05.05.2011 przez Kancelarię Nieruchomości i Finansów ASESOR.
41 1	OLSZTYN	5-101/2	659	52720,00	Uwłaszczenie (komunalizacja) - art. 5 Dz. U. Nr 32, poz. 191, z późn. zm.	1999-08-18	Dec. Woj. Śl. AG/C VI-3/177228/L2/99 - CZ1C/00096227/8	Pasy drogowe	Zasób gm.	W planie zagospodarowania przestrzennego - droga gminnej - ul. Storzysłowa. Cenie działki określono według operatu szacunkowego dotyczącego "wartości nieruchomości stanowiących mienie komunalne gminy Olsztyn" wykonanego na dzień 05.05.2011 przez Kancelarię Nieruchomości i Finansów ASESOR.
41 2	OLSZTYN	5-101/4	8	640,00	Uwłaszczenie (komunalizacja) - art. 5 Dz. U. Nr 32, poz. 191, z późn. zm.	1999-08-18	Dec. Woj. Śl. AG/C VI-3/177228/L2/99; Dec. Wójta Gm. GG 6011-1/23/OI/2001 z dn. 11.09.2001 - CZ1C/00096227/8	Pasy drogowe	Zasób gm.	W planie zagospodarowania przestrzennego - droga gminnej - ul. Storzysłowa. Cenie działki określono według operatu szacunkowego dotyczącego "wartości nieruchomości stanowiących mienie komunalne gminy Olsztyn" wykonanego na dzień 05.05.2011 przez Kancelarię Nieruchomości i Finansów ASESOR.

41 3	OLSZTYN	5-101/5	6163	261146,00	Uwłaszczenia (komunalizacje) - art. 5 Dz.U. Nr 32, poz. 191, z późn. zm.	1999-08-18	Dec. Woj. Śl. AG/C. VI-3/IT/28/L/2/99; Dec. Wójta Gm. GG 6011-1/23/OI/2001 z dn. 11.09.2001 - CZ1C/0009622718	Pasy drogowe	Zasób gm.	W planie zagospodarowania przestrzennego dla gminy - ul. Storczykowska.Cena ustalona według aktualnego kosztownika Komunikacji Miejskiej w Olsztynie z dnia 05.05.2011 przez Kancelarię Nieuchomości i Finansów ASESOR.
41 4	OLSZTYN	5-101/6	88	176,00	Inne przypadki określone odręb. przepisami	2017-10-16	Dec. Star. Cz.Nr 3/2017/ZRID.Dec. Woj. Śl. Nr.IF.XIII.7821.9.2017-CZ1C/00174612/5	Pasy drogowe	Zasób gm.	
41 5	OLSZTYN	5-102/1	70	5600,00	Uwłaszczenia (drogi) - art. 73	2010-03-15	Dec. Woj. Śl. Nr NWW/VI/77234/5/95/09 - CZ1C/00146918/5	Pasy drogowe	Zasób gm.	W planie zagospodarowania przestrzennego - poszerzenie drogi gminnej - ul. Storczykowska.Cena ustalona według aktualnego kosztownika Komunikacji Miejskiej w Olsztynie z dnia 05.05.2011 przez Kancelarię Nieuchomości i Finansów ASESOR.
41 6	OLSZTYN	5-103/1	102	8160,00	Uwłaszczenia (drogi) - art. 73	2010-03-15	Dec. Woj. Śl. Nr NWW/VI/77234/5/94/09 - CZ1C/00146918/5	Pasy drogowe	Zasób gm.	W planie zagospodarowania przestrzennego - poszerzenie drogi gminnej - ul. Storczykowska.Cena ustalona według aktualnego kosztownika Komunikacji Miejskiej w Olsztynie z dnia 05.05.2011 przez Kancelarię Nieuchomości i Finansów ASESOR.
41 7	OLSZTYN	5-104/6	370	29600,00	Uwłaszczenia (drogi) - art. 73	2010-03-22	Dec. Woj. Śl. Nr NWW/VI/77234/6/03/09 - CZ1C/00146918/5	Pasy drogowe	Zasób gm.	W planie zagospodarowania przestrzennego - poszerzenie drogi gminnej - ul. Naryzowa.Cena ustalona według aktualnego kosztownika Komunikacji Miejskiej w Olsztynie z dnia 05.05.2011 przez Kancelarię Nieuchomości i Finansów ASESOR.
41 8	OLSZTYN	5-105/4	42	3360,00	Uwłaszczenia (drogi) - art. 73	2010-03-08	Dec. Woj. Śl. Nr NWW/VI/77234/5/48/09 - CZ1C/00146918/5	Pasy drogowe	Zasób gm.	W planie zagospodarowania przestrzennego - poszerzenie drogi gminnej - ul. Storczykowska.Cena ustalona według aktualnego kosztownika Komunikacji Miejskiej w Olsztynie z dnia 05.05.2011 przez Kancelarię Nieuchomości i Finansów ASESOR.
41 9	OLSZTYN	5-106/4	35	2800,00	Uwłaszczenia (drogi) - art. 73	2010-03-08	Dec. Woj. Śl. Nr NWW/VI/77234/5/48/09 - CZ1C/00146918/5	Pasy drogowe	Zasób gm.	W planie zagospodarowania przestrzennego - poszerzenie drogi gminnej - ul. Storczykowska.Cena ustalona według aktualnego kosztownika Komunikacji Miejskiej w Olsztynie z dnia 05.05.2011 przez Kancelarię Nieuchomości i Finansów ASESOR.
42 0	OLSZTYN	5-107/5	56	4480,00	Uwłaszczenia (drogi) - art. 73	2015-04-22	Dec. Woj. Śl. NWW/1.7533.554.2012 - CZ1C/0009622718	Pasy drogowe	Zasób gm.	
42 1	OLSZTYN	5-107/7	351	702,00	Inne przypadki określone odręb. przepisami	2017-10-16	Dec. Star. Cz.Nr 3/2017/ZRID.Dec. Woj. Śl. Nr.IF.XIII.7821.9.2017-CZ1C/00174612/5	Pasy drogowe	Zasób gm.	
42 2	OLSZTYN	5-108/5	146	292,00	Uwłaszczenia (drogi) - art. 73	2010-03-22	Dec. Woj. Śl. Nr NWW/VI/77234/5/33/09	Pasy drogowe	Zasób gm.	W planie zagospodarowania przestrzennego - poszerzenie drogi gminnej - ul. Storczykowska. Wznowienie postępowanie p. Plechule.Cena ustalona według aktualnego kosztownika Komunikacji Miejskiej w Olsztynie z dnia 05.05.2011 przez Kancelarię Nieuchomości i Finansów ASESOR.

42 3	OLSZTYN	5-108/7	695	1390,00	Inne przy padki określone odręb- nie. prze- pisaniami	2017- 10-16	Dec. Star. Cz. Nr. 3/2017/ZRID, Dec. Woj. Śl. Nr. I.FX.III.7821.9.2017-CZ1C/00174612/5	Pasy drogowe	Zasób gm.			
42 4	OLSZTYN	5-109/5	43	86,00	Uwłaszczeni (drogi) - art. 73	2010- 11-17	Dec. Woj. Śl. Nr. NW.VI/77234/532/09 - CZ1C/00146918/5	Pasy drogowe	Zasób gm.			W planie zagospodarowania przestrzennego - poszerzenie ul. gminnej - ul. Sierozkowa. Ceny przedmiotowego wydziału drogowego określone zostały w oparciu o wyliczenia kosztów wykonania robót drogowych, wykonane przez Wydział Drogi, wykonanych w dniu 06.06.2011 r. przez Kancelarię Nieruchomości i Finansów ASESOR
42 5	OLSZTYN	5-109/7	15	30,00	Uwłaszczeni n.rolni- cznych po- zostawionych (z mocy prawa) - art. 13 Dz. U. z 2007r. Nr 231 poz. 1700 z późn. zm.	2017- 10-16	Dec. Woj. Śl. NW.XV.7510.1.351.2016 z 07.06.2018 r., Dec. Star. Cz. Nr. 3/2017/ZRID, Dec. Woj. Śl. Nr. I.FX.III.7821.9.2017-CZ1C/00174612/5	Pasy drogowe	Zasób gm.			
42 6	OLSZTYN	5-109/9	181	362,00	Inne przy padki określone odręb- nie. prze- pisaniami	2017- 10-16	Dec. Star. Cz. Nr. 3/2017/ZRID, Dec. Woj. Śl. Nr. I.FX.III.7821.9.2017-CZ1C/00174612/5	Pasy drogowe	Zasób gm.			
42 7	OLSZTYN	5-110/4	19	38,00	Uwłaszczeni (drogi) - art. 73	2013- 10-15	Dec. Woj. Śl. Nr. NW.VI/77234/531/09 - CZ1C/00146918/5	Pasy drogowe	Zasób gm.			W planie zagospodarowania przestrzennego - poszerzenie drogi gminnej - ul. Sierozkowa. Ceny przedmiotowego wydziału drogowego określone zostały w oparciu o wyliczenia kosztów wykonania robót drogowych, wykonane przez Wydział Drogi, wykonanych w dniu 06.06.2011 r. przez Kancelarię Nieruchomości i Finansów ASESOR
42 8	OLSZTYN	5-110/6	112	224,00	Inne przy padki określone odręb- nie. prze- pisaniami	2017- 10-16	Dec. Star. Cz. Nr. 3/2017/ZRID, Dec. Woj. Śl. Nr. I.FX.III.7821.9.2017-CZ1C/00174612/5	Pasy drogowe	Zasób gm.			
42 9	OLSZTYN	5-110/8	190	380,00	Inne przy padki określone odręb- nie. prze- pisaniami	2017- 10-16	Dec. Star. Cz. Nr. 3/2017/ZRID, Dec. Woj. Śl. Nr. I.FX.III.7821.9.2017-CZ1C/00174612/5	Pasy drogowe	Zasób gm.			
43 0	OLSZTYN	5- 111/12	36	72,00	Uwłaszczeni n.rolni- cznych po- zostawionych (z mocy prawa) - art. 13 Dz. U. z 2007r. Nr 231 poz. 1700 z późn. zm.	2017- 10-16	Dec. Woj. Śl. NW.XV.7510.1.351.2016 z 07.06.2018 r., Dec. Star. Cz. Nr. 3/2017/ZRID, Dec. Woj. Śl. Nr. I.FX.III.7821.9.2017-CZ1C/00174612/5	Pasy drogowe	Zasób gm.			
43 1	OLSZTYN	5- 111/13	35	70,00	Uwłaszczeni (drogi) - art. 73	2010- 03-08	Dec. Woj. Śl. Nr. NW.VI/77234/543/09 - CZ1C/00146918/5	Pasy drogowe	Zasób gm.			W planie zagospodarowania przestrzennego - poszerzenie ul. gminnej - ul. Sierozkowa. Ceny przedmiotowego wydziału drogowego określone zostały w oparciu o wyliczenia kosztów wykonania robót drogowych, wykonane przez Wydział Drogi, wykonanych w dniu 06.06.2011 r. przez Kancelarię Nieruchomości i Finansów ASESOR

43 2	OLSZTYN	5- 11/15	67	134,00	Inne przypadki określone odręb. przepisami	2017- 10-16	Dec.Star.Cz.Nr.3/2017/ZRID,Dec.Woj.Śl. Nr.IFXIII.7821.9.2017-CZ1C/00174612/5	Pasy drogowe	Zasób gm.	
43 3	OLSZTYN	5- 11/17	203	406,00	Inne przypadki określone odręb. przepisami	2017- 10-16	Dec.Star.Cz.Nr.3/2017/ZRID,Dec.Woj.Śl. Nr.IFXIII.7821.9.2017-CZ1C/00174612/5	Pasy drogowe	Zasób gm.	
43 4	OLSZTYN	5- 11/19	436	872,00	Uwłaszcz.n.roln ych po 2000.06.30 (z mocy prawa) - art. 13 Dz.U.z 2007r.Nr 231 poz. 1700 z późn. zmi.	2017- 10-16	Dec.Woj.Śl.NWXV.7510.1.351.2016.z 07.06.2018 r., Dec.Star.Cz.Nr 3/2017/ZRID,Dec.Woj.Śl. Nr.IFXIII.7821.9.2017-CZ1C/00174612/5	Pasy drogowe	Zasób gm.	
43 5	OLSZTYN	5- 11/21	100	200,00	Uwłaszcz.n.roln ych po 2000.06.30 (z mocy prawa) - art. 13 Dz.U.z 2007r.Nr 231 poz. 1700 z późn. zmi.	2017- 10-16	Dec.Woj.Śl.NWXV.7510.1.351.2016.z 07.06.2018 r., Dec.Star.Cz.Nr 3/2017/ZRID,Dec.Woj.Śl. Nr.IFXIII.7821.9.2017-CZ1C/00174612/5	Pasy drogowe	Zasób gm.	
43 6	OLSZTYN	5-11/23	550	1100,0 0	Inne przypadki określone odręb. przepisami	2017- 10-16	Dec.Star.Cz.Nr.3/2017/ZRID,Dec.Woj.Śl. Nr.IFXIII.7821.9.2017-CZ1C/00174612/5	Pasy drogowe	Zasób gm.	
43 7	OLSZTYN	5-11/31	276	552,00	Uwłaszcz.n.roln ych po 2000.06.30 (z mocy prawa) - art. 13 Dz.U.z 2007r.Nr 231 poz. 1700 z późn. zmi.	2017- 10-16	Dec.Woj.Śl.NWXV.7510.1.353.2016.z 07.06.2018 r., Dec.Star.Cz.Nr 3/2017/ZRID,Dec.Woj.Śl. Nr.IFXIII.7821.9.2017-CZ1C/00174612/5	Pasy drogowe	Zasób gm.	
43 8	OLSZTYN	5-11/41	245	490,00	Inne przypadki określone odręb. przepisami	2017- 10-16	Dec.Star.Cz.Nr.3/2017/ZRID,Dec.Woj.Śl. Nr.IFXIII.7821.9.2017-CZ1C/00174612/5	Pasy drogowe	Zasób gm.	
43 9	OLSZTYN	5-11/44	826	1652,0 0	Inne przypadki określone odręb. przepisami	2017- 10-16	Dec.Star.Cz.Nr.3/2017/ZRID,Dec.Woj.Śl. Nr.IFXIII.7821.9.2017-CZ1C/00174612/5	Pasy drogowe	Zasób gm.	

44 0	OLSZTYN	5-119	360	720,00	Uwłaszczenia - art. 5 Dz.U. Nr 32, poz. 191, z późn. zm.	1999-08-18	Dec. Woj. Śl. AG/C.VI-3/17/7228/L2/199 - CZ1C/00096227/8	Pasy drogowe	Zasób gm.		W planie zagospodarowania przestrzennego - droga gminna.Cena działki określono według operatu szacunkowego obliczonego "wartości nieruchomości stanowiących miernik komunalne gminy Olsztyn" wykonanego na dzień 05.05.2011 przez Kancelarię Nieruchomości i Finansów ASESOR.
44 1	OLSZTYN	5-129	7430	14860,00	Uwłaszczenia - art. 13 Dz.U. z 2007r. Nr 231 poz. 1700 z późn. zm.	2010-10-12	Dec. Woj. Śl. Nr NW/VII/77103/112/10 - CZ1C/00060145/8	Rola, las - stan wg. użytków z ewidencji gruntów	Zasób gm - dzierżawa	Um. dzierz.L/6045.1/135/2019 (6845 I.16.2019). Małgorzata Myrliczak od 01.07.2019 r. na czas nieokreślony.	W planie zagospodarowania przestrzennego - 1R, ZL, ZL1C.Cena działki określono według operatu szacunkowego obliczonego "wartości nieruchomości stanowiących miernik komunalne gminy Olsztyn" wykonanego na dzień 05.05.2011 przez Kancelarię Nieruchomości i Finansów ASESOR.
44 2	OLSZTYN	5-130/1	82	164,00	Inne przypadki określone odręb. przepisami	2017-10-16	Dec. Star.Cz.Nr.3/2017/ZRID Dec. Woj. Śl. Nr IFX/III.7821.9.2017-CZ1C/00174812/5	Pasy drogowe	Zasób gm.		
44 3	OLSZTYN	5-130/3	769	61520,00	Uwłaszczenia (drogi) - art. 73	2010-12-01	Dec.Wój. Śl. NW/VII/77234/541/09 - CZ1C/00146918/5	Pasy drogowe	Zasób gm.		W planie zagospodarowania przestrzennego droga gminna.Cena działki określono według operatu szacunkowego obliczonego "wartości nieruchomości stanowiących miernik komunalne gminy Olsztyn" wykonanego na dzień 05.05.2011 przez Kancelarię Nieruchomości i Finansów ASESOR.
44 4	OLSZTYN	5-131/13	28	2240,00	Uwłaszczenia (drogi) - art. 73	2010-04-01	Dec. Woj. Śl. Nr NW/VII/77234/566/09 - CZ1C/00146913/5	Pasy drogowe	Zasób gm.		W planie zagospodarowania przestrzennego - poszerzenie drogi gminnej - ul. Narzyzowa. Cena działki określono według operatu szacunkowego obliczonego "wartości nieruchomości stanowiących miernik komunalne gminy Olsztyn" wykonanego na dzień 05.05.2011 przez Kancelarię Nieruchomości i Finansów ASESOR.
44 5	OLSZTYN	5-131/15	70	5600,00	Uwłaszczenia (drogi) - art. 73	2010-04-01	Dec. Woj. Śl. Nr NW/VII/77234/566/09 - CZ1C/00146918/5	Pasy drogowe	Zasób gm.		W planie zagospodarowania przestrzennego - poszerzenie drogi gminnej - ul. Narzyzowa.Cena działki określono według operatu szacunkowego obliczonego "wartości nieruchomości stanowiących miernik komunalne gminy Olsztyn" wykonanego na dzień 05.05.2011 przez Kancelarię Nieruchomości i Finansów ASESOR.
44 6	OLSZTYN	5-131/17	153	12240,00	Uwłaszczenia (drogi) - art. 73	2010-03-24	Dec. Woj. Śl. Nr NW/VII/77234/566/09 - CZ1C/00146918/5	Pasy drogowe	Zasób gm.		W planie zagospodarowania przestrzennego - poszerzenie drogi gminnej - ul. Narzyzowa.Cena działki określono według operatu szacunkowego obliczonego "wartości nieruchomości stanowiących miernik komunalne gminy Olsztyn" wykonanego na dzień 05.05.2011 przez Kancelarię Nieruchomości i Finansów ASESOR.
44 7	OLSZTYN	5-131/19	6	480,00	Uwłaszczenia (drogi) - art. 73	2010-04-13	Dec. Woj. Śl. Nr NW/VII/77234/566/09 - CZ1C/00146918/5	Pasy drogowe	Zasób gm.		W planie zagospodarowania przestrzennego - poszerzenie drogi gminnej - ul. Narzyzowa.Cena działki określono według operatu szacunkowego obliczonego "wartości nieruchomości stanowiących miernik komunalne gminy Olsztyn" wykonanego na dzień 05.05.2011 przez Kancelarię Nieruchomości i Finansów ASESOR.
44 8	OLSZTYN	5-131/21	1	80,00	Uwłaszczenia (drogi) - art. 73	2010-04-13	Dec. Woj. Śl. Nr NW/VII/77234/566/09 - CZ1C/00146918/5	Pasy drogowe	Zasób gm.		W planie zagospodarowania przestrzennego - poszerzenie drogi gminnej - ul. Narzyzowa.Cena działki określono według operatu szacunkowego obliczonego "wartości nieruchomości stanowiących miernik komunalne gminy Olsztyn" wykonanego na dzień 05.05.2011 przez Kancelarię Nieruchomości i Finansów ASESOR.
44 9	OLSZTYN	5-142/3	18	144,00	Uwłaszczenia (drogi) - art. 73	2010-03-24	Dec. Woj. Śl. Nr NW/VII/77234/533/09 - CZ1C/00146918/5	Pasy drogowe	Zasób gm.		W planie zagospodarowania przestrzennego - poszerzenie drogi gminnej - ul. Narzyzowa.Cena działki określono według operatu szacunkowego obliczonego "wartości nieruchomości stanowiących miernik komunalne gminy Olsztyn" wykonanego na dzień 05.05.2011 przez Kancelarię Nieruchomości i Finansów ASESOR.

45 0	OLSZTYN	5-143/1	27	2160,00	Uwłaszczeni e (drogi) - art. 73	2010- 03-22	Dec. Woj. Śl. Nr NWW/VI/77234/562/09 - CZ1C/00146918/5	Pasy drogowe	Zasób gm.	W planie zagospodarowania przestrzennego - poszerzenie drogi gminnej - ul. Narzędzowa. Cenę działki określono według operatu szacunkowego dotyczącego "wartości nieruchomości stanowiących miemie komunalne gminy Olsztyn" wykonanego na dzień 05.05.2011 przez Kancelarię Nieruchomości i Finansów ASESOR.
45 1	OLSZTYN	5-146/8	24	1920,00	Uwłaszczeni e (drogi) - art. 73	2012- 03-26	Dec. Woj. Śl. NWW/VI/77234/530/09 - CZ1C/00146918/5	Pasy drogowe	Zasób gm.	W planie zagospodarowania przestrzennego - poszerzenie drogi gminnej ul. Narzędzowa. Cenę działki określono według operatu szacunkowego dotyczącego "wartości nieruchomości stanowiących miemie komunalne gminy Olsztyn" wykonanego na dzień 05.05.2011 przez Kancelarię Nieruchomości i Finansów ASESOR.
45 2	OLSZTYN	5- 146/10	6	480,00	Kupno	1997- 03-27	Akt Not. Repa Nr. 1958/97 Kanc. Not. M. Białas; Dec. Wójta Gm. 7430-1/68A/OI/09 z dn. 27.10.2009 - CZ1C/00146918/5	Pasy drogowe	Zasób gm.	W planie zagospodarowania przestrzennego - poszerzenie drogi gminnej - ul. Narzędzowa. Cenę działki określono według operatu szacunkowego dotyczącego "wartości nieruchomości stanowiących miemie komunalne gminy Olsztyn" wykonanego na dzień 05.05.2011 przez Kancelarię Nieruchomości i Finansów ASESOR.
45 3	OLSZTYN	5- 146/11	596	47680,00	Kupno	1997- 03-27	Akt Not. Repa Nr. 1958/97 Kanc. Not. M. Białas; Dec. Wójta Gm. 7430-1/68A/OI/09 z dn. 27.10.2009 - CZ1C/00054746/6	Pasy drogowe	Zasób gm.	W planie zagospodarowania przestrzennego - poszerzenie drogi gminnej - ul. Konwallowa. Cenę działki określono według operatu szacunkowego dotyczącego "wartości nieruchomości stanowiących miemie komunalne gminy Olsztyn" wykonanego na dzień 05.05.2011 przez Kancelarię Nieruchomości i Finansów ASESOR.
45 4	OLSZTYN	5-147/1	36	2880,00	Uwłaszczeni e (drogi) - art. 73	2012- 03-27	Dec. Woj. Śl. NWW/VI/77234/529/09 - CZ1C/00146918/5	Pasy drogowe	Zasób gm.	W planie zagospodarowania przestrzennego - poszerzenie drogi gminnej ul. Narzędzowa. Cenę działki określono według operatu szacunkowego dotyczącego "wartości nieruchomości stanowiących miemie komunalne gminy Olsztyn" wykonanego na dzień 05.05.2011 przez Kancelarię Nieruchomości i Finansów ASESOR.
45 5	OLSZTYN	5-148/2	17	1360,00	Uwłaszczeni e (drogi) - art. 73	2010- 11-25	Dec. Woj. Śl. Nr NWW/VI/77234/528/09 - CZ1C/00146918/5	Pasy drogowe	Zasób gm.	W planie zagospodarowania przestrzennego - poszerzenie drogi gminnej - ul. Narzędzowa. Cenę działki określono według operatu szacunkowego dotyczącego "wartości nieruchomości stanowiących miemie komunalne gminy Olsztyn" wykonanego na dzień 05.05.2011 przez Kancelarię Nieruchomości i Finansów ASESOR.
45 6	OLSZTYN	5-152	2330	4660,00	Uwłaszczeni e (drogi) - art. 73 Uwłaszczeni ych po 2000.06.30 (z mocy prawa) - art. 13 Dz.U z 2007r. Nr 231 poz. 1700 z późn. zm.	2011- 11-28	Dec. Woj. Śl. NWW/VI/77103/147/2/11 - CZ1C/00146918/5	Rola - stan wg użytków z ewidencji gruntów	Zasób gm.	W planie zagospodarowania przestrzennego - ZLL. Cenę działki określono według operatu szacunkowego dotyczącego "wartości nieruchomości stanowiących miemie komunalne gminy Olsztyn" wykonanego na dzień 05.05.2011 przez Kancelarię Nieruchomości i Finansów ASESOR.
45 7	OLSZTYN	5-154/8	950	76000,00	Uwłaszczeni ych po 2000.06.30 (z mocy prawa) - art. 13 Dz.U z 2007r. Nr 231 poz. 1700 z późn. zm.	2001- 09-28	Dec. Woj. Śl. GN/C. III/5-77103/OI-7/01 - CZ1C/00108150/5	Pasy drogowe	Zasób gm.	W planie zagospodarowania przestrzennego - droga gminna - ul. Frankowa. Cenę działki określono według operatu szacunkowego dotyczącego "wartości nieruchomości stanowiących miemie komunalne gminy Olsztyn" wykonanego na dzień 05.05.2011 przez Kancelarię Nieruchomości i Finansów ASESOR.
45 8	OLSZTYN	5-154/9	1201 0	24020,00	Uwłaszczeni ych po 2000.06.30 (z mocy prawa) - art. 13 Dz.U z 2007r. Nr 231 poz.	2001- 09-28	Dec. Woj. Śl. GN/C. III/5-77103/OI-7/01 - CZ1C/00108150/5	Las	Zasób gm.	W planie zagospodarowania przestrzennego - ZLL. Cenę działki określono według operatu szacunkowego dotyczącego "wartości nieruchomości stanowiących miemie komunalne gminy Olsztyn" wykonanego na dzień 05.05.2011 przez Kancelarię Nieruchomości i Finansów ASESOR.

45 9	OLSZTYN	5-155/2	7	560,00	1700 z późn. zm.	2010-11-11	Dec. Woj. Śl. Nr NW/VI/77234/522/09 - CZ1C/00146918/5	Pasy drogowe	Zasób gm.	W planie zagospodarowania przestrzennego - poszerzenie drogi gminnej - ul. Narzytowa. Cenie działki określono według operatu szacunkowego dotyczącego "wartości nieruchomości stanowiących miernie komunalne gminy Olsztyn" wykonanego na dzień 05.05.2011 przez Kancelarię Nieruchomości i Finansów ASESOR
46 0	OLSZTYN	5-161/14	1377	110160,00	Darowizna	1999-02-09	AKI Not. RepA 578/89 Kanc. Not. M. Białas - CZ1C/00070488/7	Pasy drogowe	Zasób gm.	W planie zagospodarowania przestrzennego - droga gminna - ul. Jaskiniowa. Cenie działki określono według operatu szacunkowego dotyczącego "wartości nieruchomości stanowiących miernie komunalne gminy Olsztyn" wykonanego na dzień 05.05.2011 przez Kancelarię Nieruchomości i Finansów ASESOR.
46 1	OLSZTYN	5-161/21	25	2000,00	Uwłaszczeni e (drogi) - art. 73	2012-12-07	Dec. Woj. Śl. NW/VI/77234/544/09- CZ1C/00146918/5	Pasy drogowe	Zasób gm.	W planie zagospodarowania przestrzennego - poszerzenie ul. Narzytowa. Cenie działki określono według operatu szacunkowego dotyczącego "wartości nieruchomości stanowiących miernie komunalne gminy Olsztyn" wykonanego na dzień 05.05.2011 przez Kancelarię Nieruchomości i Finansów ASESOR.
46 2	OLSZTYN	5-164/13	28	2240,00	Uwłaszczeni e (drogi) - art. 73	2010-03-22	Dec. Woj. Śl. Nr NW/VI/77234/521/09 - CZ1C/00146918/5	Pasy drogowe	Zasób gm.	W planie zagospodarowania przestrzennego - poszerzenie drogi gminnej - ul. Narzytowa. Cenie działki określono według operatu szacunkowego dotyczącego "wartości nieruchomości stanowiących miernie komunalne gminy Olsztyn" wykonanego na dzień 05.05.2011 przez Kancelarię Nieruchomości i Finansów ASESOR.
46 3	OLSZTYN	5-165/24	13	1040,00	Uwłaszczeni e (drogi) - art. 73	2010-03-09	Dec. Woj. Śl. Nr NW/VI/77234/523/09 - CZ1C/00146918/5	Pasy drogowe	Zasób gm.	W planie zagospodarowania przestrzennego - poszerzenie drogi Cenie działki określono według operatu szacunkowego dotyczącego "wartości nieruchomości stanowiących miernie komunalne gminy Olsztyn" wykonanego na dzień 05.05.2011 przez Kancelarię Nieruchomości i Finansów ASESOR.
46 4	OLSZTYN	5-166	1480	118400,00	Uwłaszc. na 27.05.1990 r. (komunalizac ja) - art. 5 Dz.U. Nr. 32, poz. 191, z późn. zm.	1999-08-18	Dec. Woj. Śl. Nr. AG/C. VI-3/77228/L/2/99 - CZ1C/00096227/8	Pasy drogowe	Zasób gm.	W planie zagospodarowania przestrzennego - poszerzenie drogi Cenie działki określono według operatu szacunkowego dotyczącego "wartości nieruchomości stanowiących miernie komunalne gminy Olsztyn" wykonanego na dzień 05.05.2011 przez Kancelarię Nieruchomości i Finansów ASESOR.
46 5	OLSZTYN	5-167/13	51	1275,00	Kupno	2019-11-04	AKI Notarialny Rep. A Nr 6169/2019 z dn. 04.11.2019 r.	Pasy drogowe	Zasób gm.	Kancelaria Notarialna Maria Białas, Czasłochowa ul. Kłifńskiego 40
46 6	OLSZTYN	5-168/1	4267	341360,00	Kupno	1996-04-19	Decyzja Wójta Gminy Olsztyn Nr GKP 6831.16.2020 z dnia 22.06.2020 r.	Pasy drogowe	Zasób gm.	Wydziałowa z działki nr 168 o pow. 0.7077 ha. (Zmiana powierzchni z 0.6900 ha)
46 7	OLSZTYN	5-168/2	1608	128640,00	Kupno	1996-04-19	Decyzja Wójta Gminy Olsztyn Nr GKP 6831.16.2020 z dnia 22.06.2020 r.	Pasy drogowe	Zasób gm.	Wydziałowa z działki nr 168 o pow. 0.7077 ha. (Zmiana powierzchni z 0.6900 ha)
46 8	OLSZTYN	5-168/3	311	24880,00	Kupno	1996-04-19	Decyzja Wójta Gminy Olsztyn Nr GKP 6831.16.2020 z dnia 22.06.2020 r.	Pasy drogowe	Zasób gm.	Wydziałowa z działki nr 168 o pow. 0.7077 ha. (Zmiana powierzchni z 0.6900 ha), Droga KDW

46 9	OLSZTYN	5-168/4	891	71280, 00	Kupno	1996- 04-19	Decyzja Wójta Gminy Olsztyn Nr GKP 6831.16.2020 z dnia 22.06.2020 r.	Inne	Zasób gm.	Wycielona z działki nr 168 o pow. 0,7077 ha. (Zmiana powierzchni z 0,6900 ha). Tereny komunikacji i zielonej
47 0	OLSZTYN	5- 169/26	616	49280, 00	Kupno	1995- 11-03	Akt Not. RepA Nr 7879 Kanc. Not. M. Białas - CZ1C/00054746/6	Pasy drogowe	Zasób gm.	W planie zagospodarowania przestrzennego - droga gminna - ul. Nieczyżowa. Cenie działki określono według wartości szacunkowego drogowego "wartości nieruchomości stanowiących mienie komunalne gminy Olsztyn" wykonanego na dzień 05.05.2011 przez Kancelarię Nieruchomości i Finansów ASESOR.
47 1	OLSZTYN	5- 169/27	91	7280,0 0	Kupno	1995- 11-03	Akt Not. RepA Nr 7879 Kanc. Not. M. Białas - CZ1C/00054746/6	Pasy drogowe	Zasób gm.	W planie zagospodarowania przestrzennego - droga gminna - ul. Nieczyżowa. Cenie działki określono według wartości szacunkowego drogowego "wartości nieruchomości stanowiących mienie komunalne gminy Olsztyn" wykonanego na dzień 05.05.2011 przez Kancelarię Nieruchomości i Finansów ASESOR.
47 2	OLSZTYN	5- 169/29	2633	210640 ,00	Kupno	1997- 03-27	Akt Not. RepA Nr 1968/97 Kanc. Not. M. Białas - CZ1C/00054746/6	Pasy drogowe	Zasób gm.	W planie zagospodarowania przestrzennego - droga gminna - ul. Wirzosa. Cenie działki określono według wartości szacunkowego drogowego "wartości nieruchomości stanowiących mienie komunalne gminy Olsztyn" wykonanego na dzień 05.05.2011 przez Kancelarię Nieruchomości i Finansów ASESOR.
47 3	OLSZTYN	5- 170/15	959	76800, 00	Uwłaszc. na 27.05.1990 r. (komunalizac ja) - art. 5 Dz.U. Nr 32, poz. 191, z późn. zm.	2007- 02-09	Dec. Woj. Śl. IF/C-GNIAK/L/7723/1/07. Dec prestępująca z dn. 15.06.2007r. Post. o zn. współw II Ns 1875/15. - CZ1C/00096227/8	Pasy drogowe	Zasób gm.	W planie zagospodarowania przestrzennego - droga gminna (ul. Wirzosa). W cenie nieruchomości wykazuje wartość udziału Gminy. Ceny działki określono według operatu szacunkowego drogowego "wartości nieruchomości stanowiących mienie komunalne gminy Olsztyn" wykonanego na dzień 05.05.2011 przez Kancelarię Nieruchomości i Finansów ASESOR.
47 4	OLSZTYN	5-180/1	51	102,00	Uwłaszc. na 27.05.1990 r. (komunalizac ja) - art. 5 Dz.U. Nr 32, poz. 191, z późn. zm.	1999- 08-18	Dec. Woj. Śl. Nr AG/C.VI-3/17/2228/L/2/199; Dec. Wójta Gm. Nr 6831.49A.2011 z dn. 23.12.2011 - CZ1C/00096227/8	Pasy drogowe	Zasób gm.	W planie zagospodarowania przestrzennego - droga gminna. Cenie działki określono według operatu szacunkowego drogowego "wartości nieruchomości stanowiących mienie komunalne gminy Olsztyn" wykonanego na dzień 05.05.2011 przez Kancelarię Nieruchomości i Finansów ASESOR.
47 5	OLSZTYN	5-180/2	84	168,00	Uwłaszc. na 27.05.1990 r. (komunalizac ja) - art. 5 Dz.U. Nr 32, poz. 191, z późn. zm.	1999- 08-18	Dec. Woj. Śl. Nr AG/C.VI-3/17/2228/L/2/199; Dec. Wójta Gm. Nr 6831.49A.2011 z dn. 23.12.2011 - CZ1C/00096227/8	Pasy drogowe	Zasób gm.	W planie zagospodarowania przestrzennego - droga gminna. Cenie działki określono według operatu szacunkowego drogowego "wartości nieruchomości stanowiących mienie komunalne gminy Olsztyn" wykonanego na dzień 05.05.2011 przez Kancelarię Nieruchomości i Finansów ASESOR.
47 6	OLSZTYN	5-180/3	875	1750,0 0	Uwłaszc. na 27.05.1990 r. (komunalizac ja) - art. 5 Dz.U. Nr 32, poz. 191, z późn. zm.	1999- 08-18	Dec. Woj. Śl. Nr AG/C.VI-3/17/2228/L/2/199; Dec. Wójta Gm. Nr 6831.49A.2011 z dn. 23.12.2011 - CZ1C/00096227/8	Pasy drogowe	Zasób gm.	W planie zagospodarowania przestrzennego - droga gminna. Cenie działki określono według operatu szacunkowego drogowego "wartości nieruchomości stanowiących mienie komunalne gminy Olsztyn" wykonanego na dzień 05.05.2011 przez Kancelarię Nieruchomości i Finansów ASESOR.
47 7	OLSZTYN	5-184/1	30	60,00	Podział - art. 98 Ust. o gospodarce nieruchomości ciarni	2011- 12-23	Dec. Wójta Gm. Nr 6831.49A.2011 - CZ1C/00096227/8	Pasy drogowe	Zasób gm.	W planie zagospodarowania przestrzennego - droga gminna. Cenie działki określono według operatu szacunkowego drogowego "wartości nieruchomości stanowiących mienie komunalne gminy Olsztyn" wykonanego na dzień 05.05.2011 przez Kancelarię Nieruchomości i Finansów ASESOR.
47 8	OLSZTYN	5-187/1	520	1040,0 0	Uwłaszczeni e (drogi) - art. 73	2014- 11-28	Dec. Woj. Śl. NWW/17533.75.2012 - CZ1C/00096227/8	Pasy drogowe	Zasób gm.	W planie zagospodarowania przestrzennego - droga gminna. Cenie działki określono według operatu szacunkowego drogowego "wartości nieruchomości stanowiących mienie komunalne gminy Olsztyn" wykonanego na dzień 05.05.2011 przez Kancelarię Nieruchomości i Finansów ASESOR.

47 9	OLSZTYN	5-189/3	169	338,00	Uwłaszczeni e (drogi) - art. 73	2013- 09-12	Dec. Woj. Śl. NWW/1.7533.76.2012 - CZ1C/00096227/8	Pasy drogowe	Zasób gm.		
48 0	OLSZTYN	5-189/6	290	580,00	Uwłaszczeni e (drogi) - art. 73	2013- 09-12	Dec. Woj. Śl. NWW/1.7533.76.2012 - CZ1C/00096227/8	Pasy drogowe	Zasób gm.		
48 1	OLSZTYN	5-190/1	137	274,00	Uwłaszczeni e (drogi) - art. 73	2013- 09-12	Dec. Woj. Śl. NWW/1.7533.76.2012 - CZ1C/00096227/8	Pasy drogowe	Zasób gm.		
48 2	OLSZTYN	5-191	200	400,00	Uwłasz. na 27.05.1990 r. (komunalizac ja) - art. 5 Dz.U. Nr 32, poz. 191, z późn. zm.	1999- 08-18	Dec. Woj. Śl. Nr AG/C VI-3/7/7228/L/2/591 - CZ1C/00096227/8	Pasy drogowe	Zasób gm.	W planie zagospodarowania przestrzennego - droga gminna.Cena i strata ustalona według operatu szacunkowego dotyczącego "stanu istniejącego" - dokonywanego na dzień 05.05.2011 r. przez Kancelarię Nieruchomości i Finansów ASESOR.	
48 3	OLSZTYN	5-194/1	143	286,00	Uwłaszczeni e (drogi) - art. 73	2015- 02-10	Dec. Wojewody Śl. NWW/1.7533.60.2012 - CZ1C/00096227/8	Pasy drogowe	Zasób gm.		
48 4	OLSZTYN	5-196/1	88	176,00	Uwłasz.n.roln ych po 2000.06.30 (z mocy prawa) - art. 13 Dz.U z 2007r. Nr 231 poz. 1700 z późn. zm.	2010- 07-29	Dec. Woj. Śl. Nr NWW/XV/77103/41/10; post.prost. NWW/XV/77103/41/10 5.10.10; Dec. WójtaGm Nr 6831.28A.2011 23.12.11 - CZ1C/00060145/8	Pasy drogowe	Zasób gm.	W planie zagospodarowania przestrzennego - drogi gminne. Dz. 196/1 stanowią część działki 196 wykazanej w dec. wojewody.Cena działki określona według operatu szacunkowego dotyczącego "wartości istniejącej" ustalona na dzień 05.05.2011 r. przez Kancelarię Nieruchomości i Finansów ASESOR	
48 5	OLSZTYN	5-196/2	171	342,00	Uwłasz.n.roln ych po 2000.06.30 (z mocy prawa) - art. 13 Dz.U z 2007r. Nr 231 poz. 1700 z późn. zm.	2010- 07-29	Dec. Woj. Śl. Nr NWW/XV/77103/41/10; post.prost. NWW/XV/77103/41/10 5.10.10; Dec. WójtaGm Nr 6831.28A.2011 23.12.11 - CZ1C/00060145/8	Rola, las - stan wg uzytków z evidencji gruntów	Zasób gm - dzierża wa	Um. dzierz.L/6045.1/135/2019 (6045.1.16.2019); Małgorzata Młyńczak od 01.07.2018 r. na czas nieokreślony.	W planie zagospodarowania przestrzennego - ZL, ZLI, I R, Dz. 196/2 stanowią część działki 196 wykazanej w dec. wojewody.Cena działki określona według operatu szacunkowego dotyczącego "wartości nieruchomości istniejącej" ustalona na dzień 05.05.2011 r. przez Kancelarię Nieruchomości i Finansów ASESOR
48 6	OLSZTYN	5-196/3	5901	11802, 00	Uwłasz.n.roln ych po 2000.06.30 (z mocy prawa) - art. 13 Dz.U z 2007r. Nr 231 poz. 1700 z późn. zm.	2010- 07-29	Dec. Woj. Śl. Nr NWW/XV/77103/41/10; post.prost. NWW/XV/77103/41/10 5.10.10; Dec. WójtaGm Nr 6831.28A.2011 23.12.11 - CZ1C/00060145/8	Rola, las - stan wg uzytków z evidencji gruntów	Zasób gm - dzierża wa	Um. dzierz.L/6045.1/135/2019 (6045.1.16.2019); Małgorzata Młyńczak od 01.07.2018 r. na czas nieokreślony.	W planie zagospodarowania przestrzennego - ZL, ZLI, I R, Dz. 196/3 stanowią część działki 196 wykazanej w dec. wojewody.Cena działki określona według operatu szacunkowego dotyczącego "wartości nieruchomości istniejącej" ustalona na dzień 05.05.2011 r. przez Kancelarię Nieruchomości i Finansów ASESOR

48 7	OLSZTYN	5-197/1	280	22400,00	Uwłaszczeni e (drogi) - art. 73	2014- 03-07	Dec. Woj. Śl. NwVI 7533.59.2012 - CZ1C/00096227/8	Pasy drogowe	Zasób gm.	
48 8	OLSZTYN	5-199	8640	17280,00	Uwłaszczeni ych po 2000.06.30 (z mocy prawa) - art. 13 Dz.U. z 2007r. Nr 231 poz. 1700 z późn. zm.	2010- 04-19	Dec. Woj. Śl. Nr NwIX/V/77103/34/10 - CZ1C/00060145/8	Las	Zasób gm.	W planie zagospodarowania przestrzennego - ZL, ZL.Cenie działki określono według operatu szacunkowego dotyczącego "wartości nieruchomości stanowiących miernie komunalne gminy Olsztyn" wykonanego na dzień 05.05.2011 przez Kancelarię Nieruchomości i Finansów ASESOR.
48 9	OLSZTYN	5-201	2150	4300,00	Uwłaszczeni na 27.05.1990 r. (komunalizac ja) - art. 5 Dz.U. Nr 32, poz. 191, z późn. zm.	1999- 08-18	Dec. Woj. Śl. AG/C-VI-3/77/2228/L/2/199 - CZ1C/00096227/8	Pasy drogowe	Zasób gm.	W planie zagospodarowania przestrzennego - droga gminna.Cenie działki określono według operatu szacunkowego dotyczącego "wartości nieruchomości stanowiących miernie komunalne gminy Olsztyn" wykonanego na dzień 05.05.2011 przez Kancelarię Nieruchomości i Finansów ASESOR.
49 0	OLSZTYN	5-202/1	59	118,00	Uwłaszczeni na 27.05.1990 r. (komunalizac ja) - art. 5 Dz.U. Nr 32, poz. 191, z późn. zm.	1999- 08-18	Dec. Woj. Śl. AG/C-VI-3/77/2228/L/2/199; Dec. Wójta Gm.Nr 6831.50A.2011 z dn. 23.12.2011 - CZ1C/00096227/8	Pasy drogowe	Zasób gm.	W planie zagospodarowania przestrzennego - droga gminna.Cenie działki określono według operatu szacunkowego dotyczącego "wartości nieruchomości stanowiących miernie komunalne gminy Olsztyn" wykonanego na dzień 05.05.2011 przez Kancelarię Nieruchomości i Finansów ASESOR.
49 1	OLSZTYN	5-202/2	2578	5160,00	Uwłaszczeni na 27.05.1990 r. (komunalizac ja) - art. 5 Dz.U. Nr 32, poz. 191, z późn. zm.	2011- 12-23	Dec. Woj. Śl. AG/C-VI-3/77/2228/L/2/199; Dec. Wójta Gm Nr 6831.50A.2011 z dn. 23.12.2011 - CZ1C/00096227/8	Pasy drogowe	Zasób gm.	W planie zagospodarowania przestrzennego - droga gminna.Cenie działki określono według operatu szacunkowego dotyczącego "wartości nieruchomości stanowiących miernie komunalne gminy Olsztyn" wykonanego na dzień 05.05.2011 przez Kancelarię Nieruchomości i Finansów ASESOR.
49 2	OLSZTYN	5-202/3	8863	17726,00	Uwłaszczeni na 27.05.1990 r. (komunalizac ja) - art. 5 Dz.U. Nr 32, poz. 191, z późn. zm.	2011- 12-23	Dec. Woj. Śl. AG/C-VI-3/77/2228/L/2/199; Dec. Wójta Gm Nr 6831.50A.2011 z dn. 23.12.2011 - CZ1C/00096227/8	Pasy drogowe	Zasób gm.	W planie zagospodarowania przestrzennego - droga gminna.Cenie działki określono według operatu szacunkowego dotyczącego "wartości nieruchomości stanowiących miernie komunalne gminy Olsztyn" wykonanego na dzień 05.05.2011 przez Kancelarię Nieruchomości i Finansów ASESOR.
49 3	OLSZTYN	5-205	1980	3960,00	Uwłaszczeni na 27.05.1990 r. (komunalizac ja) - art. 5 Dz.U. Nr 32, poz. 191, z późn. zm.	1999- 08-18	Dec. Woj. Śl. AG/C-VI-3/77/2228/L/2/199 - CZ1C/00096227/8	Pasy drogowe	Zasób gm.	W planie zagospodarowania przestrzennego - droga gminna.Cenie działki określono według operatu szacunkowego dotyczącego "wartości nieruchomości stanowiących miernie komunalne gminy Olsztyn" wykonanego na dzień 05.05.2011 przez Kancelarię Nieruchomości i Finansów ASESOR.
49 4	OLSZTYN	5-222	6480	12960,00	Uwłaszczeni ych po 2000.06.30 (z mocy prawa) - art. 13 Dz.U. z 2007r. Nr 231 poz.	2010- 12-07	Dec. Woj. Śl. Nr NwXIII/77103/35/09 - CZ1C/00060145/8	Las	Zasób gm.	W planie zagospodarowania przestrzennego - ZL.Cenie działki określono według operatu szacunkowego dotyczącego "wartości nieruchomości stanowiących miernie komunalne gminy Olsztyn" wykonanego na dzień 05.05.2011 przez Kancelarię Nieruchomości i Finansów ASESOR.

49 5	OLSZTYN	5-239/3	111	222,00	1700 z późn. zm.	2010- 11-16	Dec. Woj. Śl. Nr NWW/XII/77103/60/10 - CZ1C/00060145/8	Rola - stan wg. użytków z ewidencji gruntów	Zasób gm.	W planie zagospodarowania przestrzennego - części pod planowaną drogę KD-DK46, TR.Cień dobitki dotychczas według operatu szacunkowego dotyczącego "wielkości nieruchomości" wykonanego na dzień 08.05.2011 przez Kancelarię Nieruchomości i Finansów ASESOR.
49 6	OLSZTYN	5-239/4	46	92,00	Uwłaszczeniowy zm.	2010- 11-16	Dec. Woj. Śl. Nr NWW/XII/77103/60/10 - CZ1C/00060145/8	Rola - stan wg. użytków z ewidencji gruntów	Zasób gm.	W planie zagospodarowania przestrzennego - część pod planowaną drogę KD-DK46, 2WZ.Cień dobitki określono według operatu szacunkowego dotyczącego "wielkości nieruchomości" wykonanego na dzień 08.05.2011 przez Kancelarię Nieruchomości i Finansów ASESOR.
49 7	OLSZTYN	5-239/5	2248	4496,00	Uwłaszczeniowy zm.	2010- 11-16	Dec. Woj. Śl. Nr NWW/XII/77103/60/10 - CZ1C/00060145/8	Rola - stan wg. użytków z ewidencji gruntów	Zasób gm.	W planie zagospodarowania przestrzennego - część pod planowaną drogę KD-DK46, TR.Cień dobitki określono według operatu szacunkowego dotyczącego "wielkości nieruchomości" wykonanego na dzień 08.05.2011 przez Kancelarię Nieruchomości i Finansów ASESOR.
49 8	OLSZTYN	5-239/6	776	1552,00	Inne przypadki określone odrębnie przepisami	2017- 10-16	Dec.Star.Cz.Nr 3/2017/ZRID,Dec. Woj. Śl. Nr.IF.XIII.7821.9.2017-CZ1C/00174612/5	Pasy drogowe	Zasób gm.	Decyzja Wojewody Śląskiego Nr. NWW/75/011.152.2017.Cz.Nr. 148 prewoizena dn. 03.08.2019 r. (KOMUNALIZACJA).
49 9	OLSZTYN	5-240/4	877	1754,00	Uwłaszczeniowy zm.	2016- 01-14	Dec.Woj. Śl.NWWXV.7532.1.678.2013 - CZ1C/00166146/8	Infrastruktura na (pozostała)	Zasób gm.	
50 0	OLSZTYN	5-240/6	590	1180,00	Inne przypadki określone odrębnie przepisami	2017- 10-16	Dec.Star.Cz.Nr 3/2017/ZRID,Dec. Woj. Śl. Nr.IF.XIII.7821.9.2017-CZ1C/00174612/5	Pasy drogowe	Zasób gm.	
50 1	OLSZTYN	5-241/3	466	932,00	Inne przypadki określone odrębnie przepisami	2017- 10-16	Dec.Star.Cz.Nr 3/2017/ZRID,Dec. Woj. Śl. Nr.IF.XIII.7821.9.2017-CZ1C/00174612/5	Pasy drogowe	Zasób gm.	

50 2	OLSZTYN	5-242/3	302	604,00	Uwłaszczeniowy 2000.06.30 (z mocy prawy) - art. 13 Dz.U z 2007r. Nr 231 poz. 1700 z późn. zm.	2010- 10-05	Dec. Woj. Śl. Nr. NW/IX/177103/112/10 - CZ1C/00060145/8	Pasy drogowe	Zasób gm.	Działka została objęta Dec. Star. Cz. Nr 3/2017/ZRID, Dec. Woj. Śl. Nr. IFX/III.7821.9.2017. z dnia 19.10.2017
50 3	OLSZTYN	5-242/4	1506	3012,0 0	Uwłaszczeniowy 2000.06.30 (z mocy prawy) - art. 13 Dz.U z 2007r. Nr 231 poz. 1700 z późn. zm.	2010- 10-05	Dec. Woj. Śl. Nr. NW/IX/177103/112/10 - CZ1C/00060145/8	Rola, las - stan wg. użytków z ewidencji gruntów	Zasób gm.	W planie zagospodarowania przestrzennego - ZL, KD- OKM, Cene drzewi określone według opisu szacunkowego dotyczącego "wynikło nieruchomości własnościowych mających teren zabudowy mieszkaniowej wielokвартирной na dzień 05.05.2011 r. w miejscowości Niesuchomyślice i Finasów ASESOR Sp. z o.o. z siedzibą po. z siedzibą w miejscowości Niesuchomyślice, Dec. Woj. Śl. Nr. IFX/III.7821.9.2017. z dnia 19.10.2017
50 4	OLSZTYN	5-243/1	115	230,00	Inne przypadki określone odrębnie przepisami	2017- 10-16	Dec. Star. Cz. Nr. 3/2017/ZRID, Dec. Woj. Śl. Nr IFX/III.7821.9.2017-CZ1C/00174612/5	Pasy drogowe	Zasób gm.	+ Decyzja Wojewody Śląskiego Nr NWXV.7510.1.155.2017 z dn. 12.07.2019 r. - prawomocna dn. 03.09.2019 r. (KOMUNALIZACJA).
50 5	OLSZTYN	5-243/3	194	388,00	Uwłaszczeniowy 2000.06.30 (z mocy prawy) - art. 13 Dz.U z 2007r. Nr 231 poz. 1700 z późn. zm.	2010- 08-10	Dec. Woj. Śl. Nr. NW/IX/177103/50/10 - CZ1C/00060145/8	Pasy drogowe	Zasób gm.	Działka objęta Dec. Star. Cz. Nr. 3/2017/ZRID, Dec. Woj. Śl. Nr. IFX/III.7821.9.2017. z dnia 19.10.2017
50 6	OLSZTYN	5-243/4	1221	2442,0 0	Uwłaszczeniowy 2000.06.30 (z mocy prawy) - art. 13 Dz.U z 2007r. Nr 231 poz. 1700 z późn. zm.	2010- 08-10	Dec. Woj. Śl. Nr. NW/IX/177103/50/10 - CZ1C/00060145/8	Rola, las - stan wg. użytków z ewidencji gruntów	Zasób gm - dzierż wa	W planie zagospodarowania przestrzennego - ZL, TR Cene drzewi określone według opisu szacunkowego dotyczącego "warunki nieruchomości starostwowych mających teren zabudowy mieszkaniowej wielokвартирной na dzień 05.05.2011 r. w miejscowości Niesuchomyślice i Finasów ASESOR Sp. z o.o. z siedzibą po. z siedzibą w miejscowości Niesuchomyślice, Dec. Woj. Śl. Nr. IFX/III.7821.9.2017. z dnia 19.10.2017
50 7	OLSZTYN	5-254/1	33	66,00	Inne przypadki określone odrębnie przepisami	2017- 10-16	Dec. Star. Cz. Nr. 3/2017/ZRID, Dec. Woj. Śl. Nr IFX/III.7821.9.2017-CZ1C/00174612/5	Pasy drogowe	Zasób gm.	Um. dzierż. LUG645.1/135/2019 (6845.1.16.2019), Małgorzata Myrczak od 01.07.2019 r. na czas nieokreślony
50 8	OLSZTYN	5-254/2	1597	3194,0 0	Uwłaszczeniowy 27.05.1990 r. (komunalizac ja) - art. 5 Dz.U. Nr. 32, poz. 191, z późn. zm.	1999- 08-18	Dec. Woj. Śl. Nr. AG/C.VI-3/177228/L/2/99- CZ1C/00096227/8	Pasy drogowe	Zasób gm.	W planie zagospodarowania przestrzennego - droga szacunkowego dotyczącego "warunki nieruchomości starostwowych mających teren zabudowy mieszkaniowej wielokвартирной na dzień 05.05.2011 r. przez Kancelarię Niesuchomyślice i Finasów ASESOR

50 9	OLSZTYN	5-283	1670	3340,00	Uwiasz. na (komunalizacja) - art. 5 Dz.U. Nr 32, poz. 191, z późn. zm.	1999-08-11	Dec. Woj. Śl. Nr AG/C.VI-3/17/2228/L/2/199-CZ1C/00096227/8	Pasy drogowe	Zasób gm.	W planie zeospodrowania przesteznemo - droga gminna.Cena (zbaki okrelono wedlug operatu szacunkowego dobyczajego "wartosci nieruchomosci stonowacych niemie komunalne granicy Olsztyn" wykonanego na dzien 05.05.2011 przez Kancelarie Nieruchomosci i Finansow ASESOR
51 0	OLSZTYN	5-286/1	35	70,00	Uwiasz.n.roln ych po 2000.06.30 (z mocy prawa) - art. 13 Dz.U. z 2007r. Nr 231 poz. 1700 z późn. zm.	2017-10-16	Dec.Woj.Śl.NWXV.7510.1.351.2016 z 3/2017/ZRID.Dec. Woj. Śl. Nr IFXIII.7821.9.2017-CZ1C/00174612/5	Pasy drogowe	Zasób gm.	
51 1	OLSZTYN	5-286/3	865	1730,00	Inne przypadki okrelone odrębn. przepisami	2017-10-16	Dec.Star.Cz.Nr. 3/2017/ZRID.Dec. Woj. Śl. Nr IFXIII.7821.9.2017-CZ1C/00	Pasy drogowe	Zasób gm.	
51 2	OLSZTYN	5-294	2970	5940,00	Uwiasz.n.roln ych po 2000.06.30 (z mocy prawa) - art. 13 Dz.U. z 2007r. Nr 231 poz. 1700 z późn. zm.	2010-02-23	Dec. Woj. Śl. Nr NW/XIII/77103172/09 - CZ1C/00060145/8	Rola - stan wg. uzytków z ewidencji gruntów	Zasób gm - dzierza wa	Um. dzierż.UK604.111352019 (6545.16.2019). Ktożazaba klywczak od 01.07.2019 r. na czas nieokreślony.
51 3	OLSZTYN	5-305/1	275	550,00	Inne przypadki okrelone odrębn. przepisami	2017-10-16	Dec.Star.Cz.Nr. 3/2017/ZRID.Dec. Woj. Śl. Nr IFXIII.7821.9.2017-CZ1C/00174612/5	Pasy drogowe	Zasób gm.	
51 4	OLSZTYN	5-306/1	115	230,00	Inne przypadki okrelone odrębn. przepisami	2017-10-16	Dec.Star.Cz.Nr. 3/2017/ZRID.Dec. Woj. Śl. Nr IFXIII.7821.9.2017-CZ1C/00174612/5	Pasy drogowe	Zasób gm.	
51 5	OLSZTYN	5-307/1	241	482,00	Inne przypadki okrelone odrębn. przepisami	2017-10-16	Dec.Star.Cz.Nr. 3/2017/ZRID.Dec. Woj. Śl. Nr IFXIII.7821.9.2017-CZ1C/00174612/5	Pasy drogowe	Zasób gm.	
51 6	OLSZTYN	5-308/1	277	554,00	Inne przypadki okrelone odrębn. przepisami	2017-10-16	Dec.Star.Cz.Nr. 3/2017/ZRID.Dec. Woj. Śl. Nr IFXIII.7821.9.2017-CZ1C/00174612/5	Pasy drogowe	Zasób gm.	
51 7	OLSZTYN	5-309/1	435	870,00	Inne przypadki okrelone odrębn. przepisami	2017-10-16	Dec.Star.Cz.Nr. 3/2017/ZRID.Dec. Woj. Śl. Nr IFXIII.7821.9.2017-CZ1C/00174612/5	Pasy drogowe	Zasób gm.	

51 8	OLSZTYN	5-310/1	225	450,00	Inne przypadki określone odręb. przepisami	2017- 10-16	Dec. Star. Cz. Nr. 3/2017/ZRID, Dec. Woj. Śl. Nr. IFXIII.7821.9.2017-CZ1C/00174612/5	Pasy drogowe	Zasób gm.
51 9	OLSZTYN	5-311/1	217	434,00	Inne przypadki określone odręb. przepisami	2017- 10-16	Dec. Star. Cz. Nr. 3/2017/ZRID, Dec. Woj. Śl. Nr. IFXIII.7821.9.2017-CZ1C/00174612/5	Pasy drogowe	Zasób gm.
52 0	OLSZTYN	5-312/1	687	1374,0 0	Inne przypadki określone odręb. przepisami	2017- 10-16	Dec. Star. Cz. Nr. 3/2017/ZRID, Dec. Woj. Śl. Nr. IFXIII.7821.9.2017-CZ1C/00174612/5	Pasy drogowe	Zasób gm.
52 1	OLSZTYN	5-313/1	514	1028,0 0	Inne przypadki określone odręb. przepisami	2017- 10-16	Dec. Star. Cz. Nr. 3/2017/ZRID, Dec. Woj. Śl. Nr. IFXIII.7821.9.2017-CZ1C/00174612/5	Pasy drogowe	Zasób gm.
52 2	OLSZTYN	5-314/1	482	964,00	Inne przypadki określone odręb. przepisami	2017- 10-16	Dec. Star. Cz. Nr. 3/2017/ZRID, Dec. Woj. Śl. Nr. IFXIII.7821.9.2017-CZ1C/00174612/5	Pasy drogowe	Zasób gm.
52 3	OLSZTYN	5-319/6	310	620,00	Inne przypadki określone odręb. przepisami	2017- 10-16	Dec. Star. Cz. Nr. 3/2017/ZRID, Dec. Woj. Śl. Nr. IFXIII.7821.9.2017-CZ1C/00174612/5	Pasy drogowe	Zasób gm.
52 4	OLSZTYN	5-319/8	311	622,00	Inne przypadki określone odręb. przepisami	2017- 10-16	Dec. Star. Cz. Nr. 3/2017/ZRID, Dec. Woj. Śl. Nr. IFXIII.7821.9.2017-CZ1C/00174612/5	Pasy drogowe	Zasób gm.
52 5	OLSZTYN	5- 319/10	305	610,00	Inne przypadki określone odręb. przepisami	2017- 10-16	Dec. Star. Cz. Nr. 3/2017/ZRID, Dec. Woj. Śl. Nr. IFXIII.7821.9.2017-CZ1C/00174612/5	Pasy drogowe	Zasób gm.
52 6	OLSZTYN	5- 319/12	249	498,00	Inne przypadki określone odręb. przepisami	2017- 10-16	Dec. Star. Cz. Nr. 3/2017/ZRID, Dec. Woj. Śl. Nr. IFXIII.7821.9.2017-CZ1C/00174612/5	Pasy drogowe	Zasób gm.
52 7	OLSZTYN	5- 319/14	283	566,00	Inne przypadki określone odręb. przepisami	2017- 10-16	Dec. Star. Cz. Nr. 3/2017/ZRID, Dec. Woj. Śl. Nr. IFXIII.7821.9.2017-CZ1C/00174612/5	Pasy drogowe	Zasób gm.
52 8	OLSZTYN	5-320/1	1162	2312,0 0	Inne przypadki określone odręb. przepisami	2017- 10-16	Dec. Star. Cz. Nr. 3/2017/ZRID, Dec. Woj. Śl. Nr. IFXIII.7821.9.2017-CZ1C/00174612/5	Pasy drogowe	Zasób gm.

52 9	OLSZTYN	5-321/3	641	1282,0 0	Inne przypadki określone odrębnie. przeписami	2017- 10-16	Dec. Star. Cz. Nr 3/2017/ZRID, Dec. Woj. Śl. Nr. I.F.XIII.7821.9.2017-CZ1C/00174612/5	Pasy drogowe	Zasób gm.		
53 0	OLSZTYN	5-321/5	2941	5882,0 0	Inne przypadki określone odrębnie. przeписami	2017- 10-16	Dec. Star. Cz. Nr 3/2017/ZRID, Dec. Woj. Śl. Nr. I.F.XIII.7821.9.2017-CZ1C/00	Pasy drogowe	Zasób gm.		
53 1	OLSZTYN	5-323/2	17	34,00	Uwłasz. na 27.05.1990 r. (komunalizac ja) - art. 5 Dz.U. Nr 32, poz. 191, z późn. zm.	1999- 08-18	Dec. Woj. Śl. Nr. AG/C.VI-3/17/2228/L/2/199- CZ1C/00096227/8	Pasy drogowe	Zasób gm.	W planie zagospodarowania przestrzennego - droga gminna. Cene działki określono według operatu szacunkowego dotyczącego "wartości nieruchomości stanowiących miasto komunalne gminy Olsztyn" wykonanego na dzień 05.05.2011 przez Kancelarię Nieruchomości i Finansów ASESOR.	
53 2	OLSZTYN	5-336/1	1150	2300,0 0	Uwłasz. na 27.05.1990 r. (komunalizac ja) - art. 5 Dz.U. Nr 32, poz. 191, z późn. zm.	1999- 08-18	Dec. Woj. Śl. Nr. AG/C.VI-3/17/2228/L/2/199- CZ1C/00096227/8	Pasy drogowe	Zasób gm.	W planie zagospodarowania przestrzennego - droga gminna. Cene działki określono według operatu szacunkowego dotyczącego "wartości nieruchomości stanowiących miasto komunalne gminy Olsztyn" wykonanego na dzień 05.05.2011 przez Kancelarię Nieruchomości i Finansów ASESOR.	
53 3	OLSZTYN	5-336/2	450	900,00	Uwłasz. na 27.05.1990 r. (komunalizac ja) - art. 5 Dz.U. Nr 32, poz. 191, z późn. zm.	1999- 08-18	Dec. Woj. Śl. Nr. AG/C.VI-3/17/2228/L/2/199- CZ1C/00096227/8	Pasy drogowe	Zasób gm.	W planie zagospodarowania przestrzennego - droga gminna. Cene działki określono według operatu szacunkowego dotyczącego "wartości nieruchomości stanowiących miasto komunalne gminy Olsztyn" wykonanego na dzień 05.05.2011 przez Kancelarię Nieruchomości i Finansów ASESOR.	
53 4	OLSZTYN	5-342/1	148	296,00	Uwłaszczeni e (drogi) - art. 73	2013- 05-27	Dec. Woj. Śl. 7533.88.2012 - CZ1C/00096227/8	Pasy drogowe	Zasób gm.		
53 5	OLSZTYN	5-353/1	3350	6700,0 0	Uwłasz. n.roli ych po 2000.06.30 (z mocy prawa) - art. 13 Dz.U. z 2007r. Nr 231 poz. 1700 z późn. zm.	2010- 12-07	Dec. Woj. Śl. Nr. NWW/XII/77103/35/09 - CZ1C/00060145/8	Las	Zasób gm.	W planie zagospodarowania przestrzennego - 2. Ceny działki według operatu szacunkowego dotyczącego "wartości nieruchomości stanowiących miasto komunalne gminy Olsztyn" wykonanego na dzień 05.05.2011 przez Kancelarię (Nieruchomości i Finansów ASESOR.	
53 6	OLSZTYN	5-360/1	155	310,00	Uwłaszczeni e (drogi) - art. 73	2015- 11-13	Dec. Woj. Śl. NWW/17533.84.2012 -	Pasy drogowe	Zasób gm.		
53 7	OLSZTYN	5-362/1	54	108,00	Uwłaszczeni e (drogi) - art. 73	2015- 02-10	Dec. Wojewody Śl. NWW/17533.69.2012 - CZ1C/00096227/8	Pasy drogowe	Zasób gm.		

53 8	OLSZTYN	5-363/5	6	12,00	Uwłaszczenie (drogi) - art. 73	2013-09-12	Dec. Woj. Śl. NWWI. 7533.87.2012 - CZ1C/00096227/8	Pasy drogowe	Zasób gm.	
53 9	OLSZTYN	5-363/7	7	14,00	Uwłaszczenie (drogi) - art. 73	2016-01-15	Dec. Woj. Śl. NWWI. 7533.66.2012 - CZ1C/00096227/8	Pasy drogowe	Zasób gm.	
54 0	OLSZTYN	5-363/9	7	14,00	Uwłaszczenie (drogi) - art. 73	2015-04-15	Dec. Woj. Śl. NWWI. 7533.70.2012 - CZ1C/00096227/8	Pasy drogowe	Zasób gm.	
54 1	OLSZTYN	5-366/1	57	114,00	Uwłaszczenie (drogi) - art. 73	2015-05-18	Dec. Woj. Śl. NWWI. 7533.71.20132 - CZ1C/00096227/8	Pasy drogowe	Zasób gm.	
54 2	OLSZTYN	5-367/1	25	50,00	Podział - art. 98 Ust. o gospodarce nieruchomościami	2011-12-23	Dec. Wójta Gm. 6831.41A.2011 - CZ1C/00096227/8	Pasy drogowe	Zasób gm.	W planie zagospodarowania przestrzennego - droga gminna. Celem działki określono według opisu: "zastawienie drogowego, wartości nieruchomości stanowiących mienie komunalne gminy Olsztyn" wykonanego na dzień 05.05.2011 przez Kancelarię Nieruchomości i Finansów ASESOR.
54 3	OLSZTYN	5-368/1	25	50,00	Uwłaszczenie (drogi) - art. 73	2013-05-27	Dec. Woj. Śl. NWWI. 7533.86.2012 - CZ1C/00096227/8	Pasy drogowe	Zasób gm.	
54 4	OLSZTYN	5-369/1	39	78,00	Uwłaszczenie (drogi) - art. 73	2013-09-12	Dec. Woj. Śl. NWWI. 7533.85.2012 - CZ1C/00096227/8	Pasy drogowe	Zasób gm.	
54 5	OLSZTYN	5-370/1	56	112,00	Podział - art. 98 Ust. o gospodarce nieruchomościami	2011-12-23	Dec. Wójta Gm. 6831.98A.2011 - CZ1C/00096227/8	Pasy drogowe	Zasób gm.	W planie zagospodarowania przestrzennego - droga gminna. Celem działki określono według opisu: "zastawienie drogowego, wartości nieruchomości stanowiących mienie komunalne gminy Olsztyn" wykonanego na dzień 05.05.2011 przez Kancelarię Nieruchomości i Finansów ASESOR.
54 6	OLSZTYN	5-376/1	176	352,00	Uwłaszczenie (drogi) - art. 73	2015-02-10	Dec. Wojewody Śl. NWWI. 7533.64.2012 - CZ1C/00096227/8	Pasy drogowe	Zasób gm.	
54 7	OLSZTYN	5-377/1	69	138,00	Uwłaszczenie (drogi) - art. 73	2015-02-10	Dec. Wojewody Śl. NWWI. 7533.65.2012 - CZ1C/00096227/8	Pasy drogowe	Zasób gm.	

54 8	OLSZTYN	5-378/1	191	382,00	Podział - art. 98 Ust. o gospodarce nieruchomości ciężki	2011- 12-23	Dec. Wójta Gm. 6631 71A. 2011 - CZ1C/00096227/8	Pasy drogowe	Zasób gm.	W planie zagospodarowania przestrzennego - droga gminna.Cena działki określono według operatu szkicowego dotyczącego "wartości nieruchomości skrajnych rubieżi komunalnej gminy Olsztyn" wykonanego na dzień 05.05.2011 przez Kancelarię Nieruchomości i Finansów ASESOR.
54 9	OLSZTYN	5-380/1	55	110,00	Uwłaszczeni e (drogi) - art. 73	2013- 05-24	Dec. Woj. Śl. NWWI. 7533.95.2012 - CZ1C/00096227/8	Pasy drogowe	Zasób gm.	
55 0	OLSZTYN	5-381/1	41	82,00	Uwłaszczeni e (drogi) - art. 73	2013- 05-27	Dec. Woj. Śl. NWWI. 7533.96.2012 - CZ1C/00096227/8	Pasy drogowe	Zasób gm.	
55 1	OLSZTYN	5-382/1	66	132,00	Uwłaszczeni e (drogi) - art. 73	2013- 05-27	Dec. Woj. Śl. NWWI. 7533.94.2012 - CZ1C/00096227/8	Pasy drogowe	Zasób gm.	
55 2	OLSZTYN	5-383/1	54	108,00	Uwłaszczeni e (drogi) - art. 73	2015- 11-13	Dec. Woj. Śl. NWWI. 7533.84.2012 -	Pasy drogowe	Zasób gm.	
55 3	OLSZTYN	5-385/1	361	722,00	Podział - art. 98 Ust. o gospodarce nieruchomości ciężki	2011- 12-23	Dec. Wójta Gm. 6631 72A. 2011 - CZ1C/00096227/8	Pasy drogowe	Zasób gm.	W planie zagospodarowania przestrzennego - droga gminna.Cena działki określono według operatu szkicowego dotyczącego "wartości nieruchomości skrajnych rubieżi komunalnej gminy Olsztyn" wykonanego na dzień 05.05.2011 przez Kancelarię Nieruchomości i Finansów ASESOR.
55 4	OLSZTYN	5-386/1	95	190,00	Uwłaszczeni e (drogi) - art. 73	2013- 05-27	Dec. Woj. Śl. NWWI. 7533.93.2012 - CZ1C/00096227/8	Pasy drogowe	Zasób gm.	
55 5	OLSZTYN	5-387/1	127	254,00	Uwłaszczeni e (drogi) - art. 73	2015- 06-30	Dec. Woj. Śl. NWWI. 7533.52.2012 - CZ1C/00096227/8	Pasy drogowe	Zasób gm.	
55 6	OLSZTYN	5-388/1	106	212,00	Uwłaszczeni e (drogi) - art. 73	2014- 12-22	Dec. Woj. Śl. NWWI. 7533.63.2012 - CZ1C/00096227/8	Pasy drogowe	Zasób gm.	
55 7	OLSZTYN	5-389/1	228	456,00	Podział - art. 98 Ust. o gospodarce nieruchomości ciężki	2011- 12-23	Dec. Wójta Gm. 6631 73A. 2011 - CZ1C/00096227/8	Pasy drogowe	Zasób gm.	W planie zagospodarowania przestrzennego - droga gminna.Cena działki określono według operatu szkicowego dotyczącego "wartości nieruchomości skrajnych rubieżi komunalnej gminy Olsztyn" wykonanego na dzień 05.05.2011 przez Kancelarię Nieruchomości i Finansów ASESOR.
55 8	OLSZTYN	5-390/1	87	174,00	Uwłaszczeni e (drogi) - art. 73	2013- 05-27	Dec. Woj. Śl. NWWI. 7533.92.2012 - CZ1C/00096227/8	Pasy drogowe	Zasób gm.	

55 9	OLSZTYN	5-391/1	47	94,00	Uwłaszczeni e (drogi) - art. 73	2015- 02-10	Dec. Wojewody Śl. NWWI.7533.62.2012 - CZ1C/00096227/8	Pasy drogowe	Zasób gm.	
56 0	OLSZTYN	5-392/1	24	48,00	Uwłaszczeni e (drogi) - art. 73	2014- 08-01	Dec. Woj. Śl. NWWI.753333.91.2012 - CZ1C/00096227/8	Pasy drogowe	Zasób gm.	
56 1	OLSZTYN	5-393/1	7	14,00	Podział - art. 98 Ust. o gospodarce nieruchomości ciarni	2011- 12-23	Dec. Wójta Gm. 6831.74A.2011 - CZ1C/00096227/8	Pasy drogowe	Zasób gm.	W planie zagospodarowania przestrzennego - droga gminna.Cenie działki określono według operatu szacunkowego dotyczącego "wartości nieruchomości stanowiących mienie komunalne gminy Olsztyn" wykonanego na dzień 05.05.2011 przez Kancelarię Nieruchomości i Finansów ASESOR
56 2	OLSZTYN	5-394/1	124	248,00	Uwłaszczeni e (drogi) - art. 73	2014- 12-22	Dec. Woj. Śl. NWWI.7533.61.2012 - CZ1C/00096227/8	Pasy drogowe	Zasób gm.	
56 3	OLSZTYN	5-395/1	219	438,00	Uwłaszczeni e (drogi) - art. 73	2013- 05-27	Dec. Woj.Śl. NWWI.7533.99.2012 - CZ1C/00096227/8	Pasy drogowe	Zasób gm.	
56 4	OLSZTYN	5-396/3	345	690,00	Uwłaszczeni e (drogi) - art. 73	2014- 04-07	Dec. Woj.Śl. NWWI.7533.89.2012 - CZ1C/00096227/8	Pasy drogowe	Zasób gm.	
56 5	OLSZTYN	5-397	3330	6660,00	Uwłasz. na 27.05.1990 r. (komunalizac ja) - art. 5 Dz.U. Nr 32, poz. 191, z późn. zm.	1999- 08-18	Dec. Woj. Śl. AGIC VI-3/7/7228/L2/99 - CZ1C/00096227/8	Pasy drogowe	Zasób gm.	W planie zagospodarowania przestrzennego - droga gminna.Cenie działki określono według operatu szacunkowego dotyczącego "wartości nieruchomości stanowiących mienie komunalne gminy Olsztyn" wykonanego na dzień 05.05.2011 przez Kancelarię Nieruchomości i Finansów ASESOR.
56 6	OLSZTYN	5-398/1	204	408,00	Uwłaszczeni e (drogi) - art. 73	2013- 05-24	Dec. Woj.Śl. NWWI.7533.77.2012 - CZ1C/00096227/8	Pasy drogowe	Zasób gm.	
56 7	OLSZTYN	5-399/1	45	90,00	Podział - art. 98 Ust. o gospodarce nieruchomości ciarni	2011- 12-23	Dec. Wójta Gm. 6831.75A.2011 - CZ1C/00096227/8	Pasy drogowe	Zasób gm.	W planie zagospodarowania przestrzennego - droga gminna.Cenie działki określono według operatu szacunkowego dotyczącego "wartości nieruchomości stanowiących mienie komunalne gminy Olsztyn" wykonanego na dzień 05.05.2011 przez Kancelarię Nieruchomości i Finansów ASESOR.
56 8	OLSZTYN	5-400/1	51	102,00	Podział - art. 98 Ust. o gospodarce nieruchomości ciarni	2011- 12-23	Dec. Wójta Gm. 6831.42A.2011 - CZ1C/00096227/8	Pasy drogowe	Zasób gm.	W planie zagospodarowania przestrzennego - droga gminna.Cenie działki określono według operatu szacunkowego dotyczącego "wartości nieruchomości stanowiących mienie komunalne gminy Olsztyn" wykonanego na dzień 05.05.2011 przez Kancelarię Nieruchomości i Finansów ASESOR.
56 9	OLSZTYN	5-401/1	39	78,00	Uwłaszczeni e (drogi) - art. 73	2014- 11-10	Dec. Woj. Śl. NWWI.7533.58.2012 - CZ1C/00096227/8	Pasy drogowe	Zasób gm.	

570	OLSZTYN	5-402/1	90	180,00	Podział - art. 98 Ust. o gospodarce nieruchomościami	2011-12-23	Dec. Wójta Gm. 6831.76A.2011 - CZ1C/00096227/8	Pasy drogowe	Zasób gm.	W planie zagospodarowania przestrzennego - droga gminna. Ceny działki określono według operatu szacunkowego dotyczącego "wartości nieruchomości stanowiących majątek komunalny gminy Olsztyn" wykonanego na dzień 05.05.2011 przez Kancelarię Nieruchomości i Finansów ASESOR.
571	OLSZTYN	5-403/1	86	172,00	Uwłaszczenie (drogi) - art. 73	2014-11-28	Dec. Woj. Śl. NWWI.7533.75.2012 - CZ1C/00096227/8	Pasy drogowe	Zasób gm.	
572	OLSZTYN	5-404/1	46	92,00	Podział - art. 98 Ust. o gospodarce nieruchomościami	2011-12-23	Dec. Wójta Gm. 6831.77A.2011 - CZ1C/00096227/8	Pasy drogowe	Zasób gm.	W planie zagospodarowania przestrzennego - droga gminna. Ceny działki określono według operatu szacunkowego dotyczącego "wartości nieruchomości stanowiących majątek komunalny gminy Olsztyn" wykonanego na dzień 05.05.2011 przez Kancelarię Nieruchomości i Finansów ASESOR.
573	OLSZTYN	5-405/1	59	118,00	Uwłaszczenie (drogi) - art. 73	2014-11-10	Dec. Woj. śl. NWWI.7533.57.2012 - CZ1C/00096227/8	Pasy drogowe	Zasób gm.	
574	OLSZTYN	5-406/1	61	122,00	Uwłaszczenie (drogi) - art. 73	2015-04-15	Dec. Woj. Śl. NWWI.7533.56.2012 - CZ1C/00096227/8	Pasy drogowe	Zasób gm.	
575	OLSZTYN	5-408/1	116	232,00	Podział - art. 98 Ust. o gospodarce nieruchomościami	2011-12-23	Dec. Wójta Gm. 6831.79A.2011 - CZ1C/00096227/8	Pasy drogowe	Zasób gm.	W planie zagospodarowania przestrzennego - droga gminna. Ceny działki określono według operatu szacunkowego dotyczącego "wartości nieruchomości stanowiących majątek komunalny gminy Olsztyn" wykonanego na dzień 05.05.2011 przez Kancelarię Nieruchomości i Finansów ASESOR.
576	OLSZTYN	5-409/1	61	122,00	Podział - art. 98 Ust. o gospodarce nieruchomościami	2011-12-23	Dec. Wójta Gm. 6831.79A.2011 - CZ1C/00096227/8	Pasy drogowe	Zasób gm.	W planie zagospodarowania przestrzennego - droga gminna. Ceny działki określono według operatu szacunkowego dotyczącego "wartości nieruchomości stanowiących majątek komunalny gminy Olsztyn" wykonanego na dzień 05.05.2011 przez Kancelarię Nieruchomości i Finansów ASESOR.
577	OLSZTYN	5-411/1	318	636,00	Podział - art. 98 Ust. o gospodarce nieruchomościami	2011-12-23	Dec. Wójta Gm. 6831.80A.2011 - CZ1C/00096227/8	Pasy drogowe	Zasób gm.	W planie zagospodarowania przestrzennego - droga gminna. Ceny działki określono według operatu szacunkowego dotyczącego "wartości nieruchomości stanowiących majątek komunalny gminy Olsztyn" wykonanego na dzień 05.05.2011 przez Kancelarię Nieruchomości i Finansów ASESOR.
578	OLSZTYN	5-427/1	5	400,00	Uwłaszczenie (drogi) - art. 73	2014-03-31	Dec. Woj. Śl. NWWI.7533.195.2012 - CZ1C/00096227/8	Pasy drogowe	Zasób gm.	
579	OLSZTYN	5-429/1	6	12,00	Uwłaszczenie (drogi) - art. 73	2015-02-10	Dec. Wojewody Śl. NWWI.7533.53.2012 - CZ1C/00096227/8	Pasy drogowe	Zasób gm.	
580	OLSZTYN	5-431	2120	4240,00	Uwłaszczenie (z mocy prawa) - art. 13 Dz. U. z 2007r. Nr 231 poz.	2010-04-19	Dec. Woj. Śl. Nr NWW/II/77103/24/10 - CZ1C/00060145/8	Rola, las - stan wg użytków z ewidencji gruntów	Zasób gm - dzierzawa	W planie zagospodarowania przestrzennego - IR, ZLI. Ceny działki określono według operatu szacunkowego dotyczącego "wartości nieruchomości stanowiących majątek komunalny gminy Olsztyn" wykonanego na dzień 05.05.2011 przez Kancelarię Nieruchomości i Finansów ASESOR. Um. dzwiz U/6045.1/135/2019 (6845.1.16.2019), Makgorzata Młyniczak od 01.07.2019 r. na czas nieokreślony.

58 1	OLSZTYN	5-433/1	16	32,00	1700 z późn. zm.	Uwłaszczeniowy 2000 06 30 (z mocy prawa) - art. 13 Dz.U. z 2007r. Nr 231 poz. 1700 z późn. zm.	2010-07-29	Dec. Woj. Śl. Nr NW/XII/77103/44/10; post. prost. z dn. 29.10.2010; Dec. Wójta Gm. 6831.29A.2011 z dn. 23.12.11 - CZ1C/00060145/8	Pasy drogowe	Zasób gm.	W planie zagospodarowania przetrzeźnionego - droga gminna. Działka powstała z podziału działki 433.Cenie działki określono według operatu szacunkowego dotyczącego "wartości nieruchomości stanowiących mienie komunalne gminy Olsztyn" wykonanego na dzień 05.05.2011 przez Kancelarię Nieruchomości i Finansów ASESOR.
58 2	OLSZTYN	5-433/2	1176 4	23528, 00	1700 z późn. zm.	Uwłaszczeniowy 2000 06 30 (z mocy prawa) - art. 13 Dz.U. z 2007r. Nr 231 poz. 1700 z późn. zm.	2010-07-29	Dec. Woj. Śl. Nr NW/XII/77103/44/10; post. prost. z dn. 29.10.2010; Dec. Wójta Gm. 6831.29A.2011 z dn. 23.12.11 - CZ1C/00060145/8	Rola, las - stan wg. użytków z ewidencji gruntów	Zasób gm - powierzchnia działki	W planie zagospodarowania przetrzeźnionego - ZL ZLI, 1R. Działka powstała z podziału działki 433.Cenie działki określono według operatu szacunkowego dotyczącego "wartości nieruchomości stanowiących mienie komunalne gminy Olsztyn" wykonanego na dzień 05.05.2011 przez Kancelarię Nieruchomości i Finansów ASESOR.
58 3	OLSZTYN	5-434/1	6	12,00	Uwłaszczeniowy (drogi) - art. 73	2015-06-30	Dec. Woj. Śl. NW/1. 7533.52.2012 - CZ1C/00096227/8	Pasy drogowe	Zasób gm.		
58 4	OLSZTYN	5-435/1	3	6,00	Podział - art. 98 Ust. o gospodarce nieruchomościami	2011-12-23	Dec. Wójta Gm. 6831.43A.2011 - CZ1C/00096227/8	Pasy drogowe	Zasób gm.		W planie zagospodarowania przetrzeźnionego - droga gminna. Cena działki określono według operatu szacunkowego dotyczącego "wartości nieruchomości stanowiących mienie komunalne gminy Olsztyn" wykonanego na dzień 05.05.2011 przez Kancelarię Nieruchomości i Finansów ASESOR.
58 5	OLSZTYN	5-436/1	17	34,00	Podział - art. 98 Ust. o gospodarce nieruchomościami	2011-12-23	Dec. Wójta Gm. 6831.44A.2011 - CZ1C/00096227/8	Pasy drogowe	Zasób gm.		W planie zagospodarowania przetrzeźnionego - droga gminna. Cena działki określono według operatu szacunkowego dotyczącego "wartości nieruchomości stanowiących mienie komunalne gminy Olsztyn" wykonanego na dzień 05.05.2011 przez Kancelarię Nieruchomości i Finansów ASESOR.
58 6	OLSZTYN	5-437/1	60	120,00	Uwłaszczeniowy 2000 06 30 (z mocy prawa) - art. 13 Dz.U. z 2007r. Nr 231 poz. 1700 z późn. zm.	2010-07-29	Dec. Woj. Śl. NW/77103/44/40; post. prost. z dn. 29.10.10; Dec. Wójta Gm. 6831.43A.2011 z 23.12.2011 - CZ1C/00060145/8	Pasy drogowe	Zasób gm.		W planie zagospodarowania przetrzeźnionego - droga gminna. Działka powstała z podziału działki 437.Cenie działki określono według operatu szacunkowego dotyczącego "wartości nieruchomości stanowiących mienie komunalne gminy Olsztyn" wykonanego na dzień 05.05.2011 przez Kancelarię Nieruchomości i Finansów ASESOR.
58 7	OLSZTYN	5-437/2	1046 0	20920, 00	Uwłaszczeniowy 2000 06 30 (z mocy prawa) - art. 13 Dz.U. z 2007r. Nr 231 poz.	2010-07-29	Dec. Woj. Śl. NW/77103/44/40; post. prost. z dn. 29.10.10; Dec. Wójta Gm. 6831.43A.2011 z 23.12.2011 - CZ1C/00060145/8	Rola, las - stan wg. użytków z ewidencji gruntów	Zasób gm - powierzchnia działki		W planie zagospodarowania przetrzeźnionego - ZL ZLI, 1R. Działka powstała z podziału działki 437.Cenie działki określono według operatu szacunkowego dotyczącego "wartości nieruchomości stanowiących mienie komunalne gminy Olsztyn" wykonanego na dzień 05.05.2011 przez Kancelarię Nieruchomości i Finansów ASESOR.

58 8	OLSZTYN	5-438/1	76	152,00	Podział - art. 98 Ust. o gospodarce nieruchomościami	2011-12-23	Dec. Wójta Gm. 6831 45A.2011 - CZ1C/00096227/8	Pasy drogowe	Zasób gm.	W planie zagospodarowania przestrzennego - droga gminna.Cenie działki określono według operatu szacunkowego dotyczącego "wartości nieruchomości stanowiących mienie komunalne gminy Olsztyn" wykonanego na dzień 05.05.2011 r. przez Kancelarię Nieruchomości i Finansów ASESOR.
58 9	OLSZTYN	5-440/1	88	176,00	Uwłaszczenie (drogi) - art. 73	2014-11-10	Dec. Woj. Śl. NWVI.7533.50.2012 - CZ1C/00096227/8	Pasy drogowe	Zasób gm.	
59 0	OLSZTYN	5-442/1	42	84,00	Uwłaszczenie (drogi) - art. 73	2013-04-24	Dec. Woj. Śl. NWVI.7533.79.2012 - CZ1C/00096227/8	Pasy drogowe	Zasób gm.	
59 1	OLSZTYN	5-444/1	63	126,00	Podział - art. 98 Ust. o gospodarce nieruchomościami	2011-12-23	Dec. Wójta Gm. 6831 81A.2011 - CZ1C/00096227/8	Pasy drogowe	Zasób gm.	W planie zagospodarowania przestrzennego - droga gminna.Cenie działki określono według operatu szacunkowego dotyczącego "wartości nieruchomości stanowiących mienie komunalne gminy Olsztyn" wykonanego na dzień 05.05.2011 przez Kancelarię Nieruchomości i Finansów ASESOR.
59 2	OLSZTYN	5-446/1	25	50,00	Uwłaszczenie (drogi) - art. 73	2014-11-26	Dec. Woj. Śl. NWVI.7533.68.2012 - CZ1C/00173195/8	Pasy drogowe	Zasób gm.	
59 3	OLSZTYN	5-447/1	61	122,00	Podział - art. 98 Ust. o gospodarce nieruchomościami	2015-02-10	Dec. Wójta Gm. Olsztyn GKP.6831 5.2016 - CZ1C/00096227/8	Pasy drogowe	Zasób gm.	
59 4	OLSZTYN	5-448/1	33	66,00	Podział - art. 98 Ust. o gospodarce nieruchomościami	2011-12-23	Dec. Wójta Gm. 6831.35A.2011 - CZ1C/00096227/8	Pasy drogowe	Zasób gm.	W planie zagospodarowania przestrzennego - droga gminna.Cenie działki określono według operatu szacunkowego dotyczącego "wartości nieruchomości stanowiących mienie komunalne gminy Olsztyn" wykonanego na dzień 05.05.2011 przez Kancelarię Nieruchomości i Finansów ASESOR.
59 5	OLSZTYN	5-449	7580	15160,00	Uwłaszczenie (z mocy prawa) - art. 13 Dz.U z 2007r. Nr 231 poz. 1700 z późn. zm.	2010-07-29	Dec. Woj. Śl. Nr NW/77 103/44/10, post.prost. NW/77 103/44/10 - CZ1C/00060145/8	Rola, las - stan wg użytków z ewidencji gruntów	Zasób gm - dzierżawa	Um. dzierż.U/6045.1/136/2019 (6845.1.16.2019); Małgorzata Młynczak od 01.07.2019 r. na czas nieokreślony.
59 6	OLSZTYN	5-452/1	16	32,00	Uwłaszczenie (komunalizacja) - art. 5 Dz.U Nr 32, poz. 191, z późn. zm.	1999-08-18	Dec. Woj. Śl. AG/C.VI-3/7/7228/L/2/99; Dec. Wójta Gm. 6831 31A.2011 - CZ1C/00096227/8	Pasy drogowe	Zasób gm.	W planie zagospodarowania przestrzennego - droga gminna.Cenie działki określono według operatu szacunkowego dotyczącego "wartości nieruchomości stanowiących mienie komunalne gminy Olsztyn" wykonanego na dzień 05.05.2011 przez Kancelarię Nieruchomości i Finansów ASESOR.

59 7	OLSZTYN	5-452/2	2054	4108,00	Uwłaszczenia (komunalizacja) - art. 5 Dz.U. Nr 32, poz. 191, z późn. zm.	1999-08-18	Dec. Woj. Śl. AGIC.VI-3/77228/LI2/99; Dec. Wójta Gm. 6831.31A.2011 - CZ1C/00096227/8	Pasy drogowe	Zasób gm.	W planie zagospodarowania przestrzennego - droga gminna.Cena działki określono według operatu szacunkowego dotyczącego "wartości nieruchomości stanowiących mienie komunalne gminy Olsztyn" wykonanego na dzień 05.05.2011 przez Kancelarię Nieruchomości i Finansów ASESOR.
59 8	OLSZTYN	5-453/1	79	158,00	Podział - art. 98 Ust. o gospodarce nieruchomościami	2011-12-23	Dec. Wójta Gm. 6831.36A.2011 - CZ1C/00096227/8	Pasy drogowe	Zasób gm.	W planie zagospodarowania przestrzennego - droga gminna.Cena działki określono według operatu szacunkowego dotyczącego "wartości nieruchomości stanowiących mienie komunalne gminy Olsztyn" wykonanego na dzień 05.05.2011 przez Kancelarię Nieruchomości i Finansów ASESOR.
59 9	OLSZTYN	5-454/1	65	130,00	Podział - art. 98 Ust. o gospodarce nieruchomościami	2011-12-23	Dec. Wójta Gm. 6831.37A.2011 - CZ1C/00096227/8	Pasy drogowe	Zasób gm.	W planie zagospodarowania przestrzennego - droga gminna.Cena działki określono według operatu szacunkowego dotyczącego "wartości nieruchomości stanowiących mienie komunalne gminy Olsztyn" wykonanego na dzień 05.05.2011 przez Kancelarię Nieruchomości i Finansów ASESOR.
60 0	OLSZTYN	5-455/1	69	138,00	Podział - art. 98 Ust. o gospodarce nieruchomościami	2011-12-23	Dec. Wójta Gm. 6831.38A.2011 - CZ1C/00096227/8	Pasy drogowe	Zasób gm.	W planie zagospodarowania przestrzennego - droga gminna.Cena działki określono według operatu szacunkowego dotyczącego "wartości nieruchomości stanowiących mienie komunalne gminy Olsztyn" wykonanego na dzień 05.05.2011 przez Kancelarię Nieruchomości i Finansów ASESOR.
60 1	OLSZTYN	5-456/1	102	204,00	Podział - art. 98 Ust. o gospodarce nieruchomościami	2011-12-23	Dec. Wójta Gm. 6831.39A.2011 - CZ1C/00096227/8	Pasy drogowe	Zasób gm.	W planie zagospodarowania przestrzennego - droga gminna.Cena działki określono według operatu szacunkowego dotyczącego "wartości nieruchomości stanowiących mienie komunalne gminy Olsztyn" wykonanego na dzień 05.05.2011 przez Kancelarię Nieruchomości i Finansów ASESOR.
60 2	OLSZTYN	5-457/1	112	224,00	Uwłaszczenia (drogi) - art. 73		Dec. Woj.Śl. NAWI 7533.82.2012 - CZ1C/00096227/8	Pasy drogowe	Zasób gm.	
60 3	OLSZTYN	5-459/1	81	162,00	Podział - art. 98 Ust. o gospodarce nieruchomościami	2011-12-23	Dec. Wójta Gm. 6831.82A.2011 - CZ1C/00096227/8	Pasy drogowe	Zasób gm.	W planie zagospodarowania przestrzennego - droga gminna.Cena działki określono według operatu szacunkowego dotyczącego "wartości nieruchomości stanowiących mienie komunalne gminy Olsztyn" wykonanego na dzień 05.05.2011 przez Kancelarię Nieruchomości i Finansów ASESOR.
60 4	OLSZTYN	5-460/1	55	110,00	Uwłaszczenia (drogi) - art. 73	2013-04-24	Dec. Woj. Śl. NAWI 7533.2012 - CZ1C/00096227/8	Pasy drogowe	Zasób gm.	
60 5	OLSZTYN	5-461/1	63	126,00	Podział - art. 98 Ust. o gospodarce nieruchomościami	2011-12-23	Dec. Wójta Gm. 6831.46A.2011 - CZ1C/00096227/8	Pasy drogowe	Zasób gm.	W planie zagospodarowania przestrzennego - droga gminna.Cena działki określono według operatu szacunkowego dotyczącego "wartości nieruchomości stanowiących mienie komunalne gminy Olsztyn" wykonanego na dzień 05.05.2011 przez Kancelarię Nieruchomości i Finansów ASESOR.
60 6	OLSZTYN	5-463/1	205	410,00	Podział - art. 98 Ust. o gospodarce nieruchomościami	2011-12-23	Dec. Wójta Gm. 6831.83A.2011 - CZ1C/00096227/8	Pasy drogowe	Zasób gm.	W planie zagospodarowania przestrzennego - droga gminna.Cena działki określono według operatu szacunkowego dotyczącego "wartości nieruchomości stanowiących mienie komunalne gminy Olsztyn" wykonanego na dzień 05.05.2011 przez Kancelarię Nieruchomości i Finansów ASESOR.
60 7	OLSZTYN	5-465/1	77	154,00	Podział - art. 98 Ust. o gospodarce nieruchomościami	2011-12-23	Dec. Wójta Gm. 6831.84A.2011 - CZ1C/00096227/8	Pasy drogowe	Zasób gm.	W planie zagospodarowania przestrzennego - droga gminna.Cena działki określono według operatu szacunkowego dotyczącego "wartości nieruchomości stanowiących mienie komunalne gminy Olsztyn" wykonanego na dzień 05.05.2011 przez Kancelarię Nieruchomości i Finansów ASESOR.

60 8	OLSZTYN	5-466/1	14	28,00	Uwłaszczenia (komunalizacja) - art. 5 Dz.U. Nr 32, poz. 191, z późn. zm.	1999-08-18	Dec. Woj. Śl. AG/C VI-3/777228/L/2/99; Dec. Wójta Gm. 6831.33A.2011 z dn. 23.12.2011 - CZ1C/00096227/8	Pasy drogowe	Zasób gm.	W planie zagospodarowania przestrzennego - droga gminna. Cene działki określono według aparatu szacunkowego dotyczącego "wartości nieruchomości stanowiących mienie komunalne gminy Olsztyn" wykonanego na dzień 05.05.2011 przez Kancelarię Nieruchomości i Finansów ASESOR.
60 9	OLSZTYN	5-466/2	276	552,00	Uwłaszczenia (komunalizacja) - art. 5 Dz.U. Nr 32, poz. 191, z późn. zm.	1999-08-18	Dec. Woj. Śl. AG/C VI-3/777228/L/2/99; Dec. Wójta Gm. 6831.33A.2011 z dn. 23.12.2011 - CZ1C/00096227/8	Pasy drogowe	Zasób gm.	W planie zagospodarowania przestrzennego - droga gminna. Cene działki określono według aparatu szacunkowego dotyczącego "wartości nieruchomości stanowiących mienie komunalne gminy Olsztyn" wykonanego na dzień 05.05.2011 przez Kancelarię Nieruchomości i Finansów ASESOR.
61 0	OLSZTYN	5-467/1	67	134,00	Podział - art. 98 Ust. o gospodarce nieruchomościami	2011-12-23	Dec. Wójta Gm. 6831.85A.2011 - CZ1C/00096227/8	Pasy drogowe	Zasób gm.	W planie zagospodarowania przestrzennego - droga gminna. Cene działki określono według aparatu szacunkowego dotyczącego "wartości nieruchomości stanowiących mienie komunalne gminy Olsztyn" wykonanego na dzień 05.05.2011 przez Kancelarię Nieruchomości i Finansów ASESOR.
61 1	OLSZTYN	5-468/1	28	56,00	Uwłaszczenia (komunalizacja) - art. 5 Dz.U. Nr 32, poz. 191, z późn. zm.	1999-08-18	Dec. Woj. Śl. AG/C VI-3/777228/L/2/99; Dec. Wójta Gm. 6831.33A.2011 z dn. 23.12.2011 - CZ1C/00096227/8	Pasy drogowe	Zasób gm.	W planie zagospodarowania przestrzennego - droga gminna. Cene działki określono według aparatu szacunkowego dotyczącego "wartości nieruchomości stanowiących mienie komunalne gminy Olsztyn" wykonanego na dzień 05.05.2011 przez Kancelarię Nieruchomości i Finansów ASESOR.
61 2	OLSZTYN	5-468/2	5842	11684,00	Uwłaszczenia (komunalizacja) - art. 5 Dz.U. Nr 32, poz. 191, z późn. zm.	1999-08-18	Dec. Woj. Śl. AG/C VI-3/777228/L/2/99; Dec. Wójta Gm. 6831.33A.2011 z dn. 23.12.2011 - CZ1C/00096227/8	Pasy drogowe	Zasób gm.	W planie zagospodarowania przestrzennego - droga gminna. Cene działki określono według aparatu szacunkowego dotyczącego "wartości nieruchomości stanowiących mienie komunalne gminy Olsztyn" wykonanego na dzień 05.05.2011 przez Kancelarię Nieruchomości i Finansów ASESOR.
61 3	OLSZTYN	5-478/1	37	74,00	Podział - art. 98 Ust. o gospodarce nieruchomościami	2011-12-23	Dec. Woj. Śl. N/WI 7533.84.2012 - CZ1C/00096227/8	Pasy drogowe	Zasób gm.	W planie zagospodarowania przestrzennego - droga gminna. Cene działki określono według aparatu szacunkowego dotyczącego "wartości nieruchomości stanowiących mienie komunalne gminy Olsztyn" wykonanego na dzień 05.05.2011 przez Kancelarię Nieruchomości i Finansów ASESOR.
61 4	OLSZTYN	5-479/1	401	802,00	Uwłaszczenia (drogi) - art. 73	2015-11-13	Dec. Woj. Śl. N/WI 7533.84.2012 - CZ1C/00096227/8	Pasy drogowe	Zasób gm.	W planie zagospodarowania przestrzennego - droga gminna. Cene działki określono według aparatu szacunkowego dotyczącego "wartości nieruchomości stanowiących mienie komunalne gminy Olsztyn" wykonanego na dzień 05.05.2011 przez Kancelarię Nieruchomości i Finansów ASESOR.
61 5	OLSZTYN	5-498	2090	4180,00	Uwłaszczenia (komunalizacja) - art. 5 Dz.U. Nr 32, poz. 191, z późn. zm.	1999-08-18	Dec. Woj. Śl. AG/C VI-3/777228/L/2/99 - CZ1C/00096227/8	Pasy drogowe	Zasób gm.	W planie zagospodarowania przestrzennego - droga gminna. Cene działki określono według aparatu szacunkowego dotyczącego "wartości nieruchomości stanowiących mienie komunalne gminy Olsztyn" wykonanego na dzień 05.05.2011 przez Kancelarię Nieruchomości i Finansów ASESOR.
61 6	OLSZTYN	5-499/3	1808	3816,00	Inne przypadki określone odręb. przepisami	2017-10-16	Dec. Star. Cz. Nr. 3/2017/ZRID, Dec. Woj. Śl. Nr. I/IXIII.7821.9.2017-CZ1C/00174612/5	Pasy drogowe	Zasób gm.	W planie zagospodarowania przestrzennego - droga gminna. Cene działki określono według aparatu szacunkowego dotyczącego "wartości nieruchomości stanowiących mienie komunalne gminy Olsztyn" wykonanego na dzień 05.05.2011 przez Kancelarię Nieruchomości i Finansów ASESOR.

61 7	OLSZTYN	5-499/5	794	1588,0 0	Inne przypadki określone odręb. przepisami	2017- 10-16	Dec. Star. Cz. Nr. 3/2017/ZRID, Dec. Woj. Śl. Nr. I/IX/III.7821/9.2017-CZ1C/00174612/5	Pasy drogowe	Zasób gm.		
61 8	OLSZTYN	5-507/1	1079	2158,0 0	Inne przypadki określone odręb. przepisami	2017- 10-16	Dec. Star. Cz. Nr. 3/2017/ZRID, Dec. Woj. Śl. Nr. I/IX/III.7821/9.2017-CZ1C/00174612/5	Pasy drogowe	Zasób gm.		
61 9	OLSZTYN	5-524	2182 0	43640, 00	Uwłaszc. na 27.05.1990 r. (komunalizac ja) - art. 5 Dz.U. Nr. 32, poz. 191, z późn. zm.	1999- 08-18	Dec. Woj. Śl. AG/C.VI-3/717228/L/2199 - CZ1C/00096227/8	Pasy drogowe	Zasób gm.		W planie zagospodarowania przetrzeźnionego - droga gminna - ul. Gołczyca. Cene działki określono według opracia szacunkowego dotyczącego "wartości nieruchomości ziemnych" imię komunalne gminy Olshzyn" wykonanego na dzień 05.05.2011 r. przez Kancelarię Nieruchomości i Finansów ASESOR.
62 0	OLSZTYN	5-550/1	4563	9126,0 0	Uwłaszc. na 27.05.1990 r. (komunalizac ja) - art. 5 Dz.U. Nr. 32, poz. 191, z późn. zm.	1999- 08-18	Dec. Woj. Śl. AG/C.VI-3/717228/L/2199, Dec Wójta Gm. GKP.6831.72.2014 z dn 27.10.2015 - CZ1C/00096227/8	Pasy drogowe	Zasób gm.		W planie zagospodarowania przetrzeźnionego - droga gminna - ul. Gołczyca. Cene działki określono według opracia szacunkowego dotyczącego "wartości nieruchomości ziemnych" imię komunalne gminy Olshzyn" wykonanego na dzień 05.05.2011 r. przez Kancelarię Nieruchomości i Finansów ASESOR.
62 1	OLSZTYN	5-550/2	567	1134,0 0	Uwłaszc. na 27.05.1990 r. (komunalizac ja) - art. 5 Dz.U. Nr. 32, poz. 191, z późn. zm.	1999- 08-18	Dec. Woj. Śl. AG/C.VI-3/717228/L/2199, Dec Wójta Gm. GKP.6831.72.2014 z dn 27.10.2015 - CZ1C/00096227/8	Pasy drogowe	Zasób gm.		
62 2	OLSZTYN	5-552	5750	11500, 00	Uwłaszc. n.roln ych po 2000.06.30 (z mocy prawa) - art. 13 Dz.U. z 2007r. Nr 231 poz. 1700 z późn. zm.	2010- 12-07	Dec. Woj. Śl. Nr. NW/IX/777.103/135/10 - CZ1C/00060145/8	Las	Zasób gm.		W planie zagospodarowania przetrzeźnionego - Zi. Ceny działki określono według oparcia szacunkowego dotyczącego "wartości nieruchomości stanowiących rezerwa komunalna gminy Olshzyn" wykonanego na dzień 05.05.2011 r. przez Kancelarię Nieruchomości i Finansów ASESOR.
62 3	OLSZTYN	5-555/3	101	202,00	Podział - art. 98 Ust. o gospodarce nieruchomości ziemi	2011- 12-23	Dec. Wójta Gm. 6831 -18A.2011 - CZ1C/00096227/8	Pasy drogowe	Zasób gm.		W planie zagospodarowania przetrzeźnionego - droga gminna. Cene działki określono według oparcia szacunkowego dotyczącego "wartości nieruchomości stanowiących rezerwa komunalna gminy Olshzyn" wykonanego na dzień 05.05.2011 r. przez Kancelarię Nieruchomości i Finansów ASESOR.
62 4	OLSZTYN	5-557/1	2150	4300,0 0	Uwłaszc. n.roln ych po 2000.06.30 (z mocy prawa) - art. 13 Dz.U. z 2007r. Nr 231 poz. 1700 z późn. zm.	2000- 11-30	Dec. GN./C.VI-2/6-6044-4/01-1/00 - CZ1C/00105171/7	Las	Zasób gm.		W planie zagospodarowania przetrzeźnionego - Zi. Ceny działki określono według oparcia szacunkowego dotyczącego "wartości nieruchomości stanowiących rezerwa komunalna gminy Olshzyn" wykonanego na dzień 05.05.2011 r. przez Kancelarię Nieruchomości i Finansów ASESOR.

62 5	OLSZTYN	5-557/2	2220	4440,0 0	Uwłaszczeni ych po 2000.06.30 (z mocy prawa) - art. 13 Dz.U z 2007r Nr 231 poz. 1700 z późn. zm.	2000- 11-30	Dec. GN./C.VI-2/6-6044-4/01-1/00 - CZ1C/00010517/17	Las	Zasób gm.	W planie zagospodarowania przestrzennego - ZL, ZK.Cenie działki określone według gniazła szacunkowego dotyczącego "wartości nieruchomości stanowiących mienie komunalne gminy Olsztyn" wykonanego na dzień 05.05.2011 przez Kancelarię Nieruchomości i Finansów ASESOR
62 6	OLSZTYN	5-559/3	47	3760,0 0	Uwłaszczenia (komunalizac ja) - art. 5 Dz.U. Nr 32, poz. 191, z późn. zm.	2016- 12-20	Dec. Woj. Śl. N/WXV.7532.1.161.2013 - CZ1C/00051590/6	Pasy drogowe	Zasób gm.	
62 7	OLSZTYN	5-560/1	50	4000,0 0	Uwłaszczeni e (drogi) - art. 73	2006- 02-07	Dec. Woj. Śl. Nr RR/C-GN/77231/670/05 - CZ1C/00096227/8	Pasy drogowe	Zasób gm.	W planie zagospodarowania przestrzennego - poszerzenie drogi gminnej (ul. Półna), Cena działki określono według operatu szacunkowego dotyczącego "wartości nieruchomości stanowiących mienie komunalne gminy Olsztyn" wykonanego na dzień 05.05.2011 przez Kancelarię Nieruchomości i Finansów ASESOR
62 8	OLSZTYN	5-561/3	64	5120,0 0	Uwłaszczeni e (drogi) - art. 73	2006- 02-07	Dec. Woj. Śl. RR/C-GN/MC/77231/666/05 - CZ1C/00096227/8	Pasy drogowe	Zasób gm.	W planie zagospodarowania przestrzennego - poszerzenie drogi gminnej (ul. Półna), Cena działki określono według operatu szacunkowego dotyczącego "wartości nieruchomości stanowiących mienie komunalne gminy Olsztyn" wykonanego na dzień 05.05.2011 przez Kancelarię Nieruchomości i Finansów ASESOR
62 9	OLSZTYN	5-565/1	98	7840,0 0	Podział - art. 98 Ust. o gospodarce nieruchomości ciarni	2012- 01-02	Dec. Wójta Gm. 6831.67A.2011 - CZ1C/00096227/8	Pasy drogowe	Zasób gm.	W planie zagospodarowania przestrzennego - droga gminna (ul. Polna), Cena działki określono według operatu szacunkowego dotyczącego "wartości nieruchomości stanowiących mienie komunalne gminy Olsztyn" wykonanego na dzień 05.05.2011 przez Kancelarię Nieruchomości i Finansów ASESOR
63 0	OLSZTYN	5-566/2	32	2560,0 0	Uwłaszczeni e (drogi) - art. 73	2017- 09-11	Dec. Woj. Śl. N/WII/c.351.2015 - CZ1C/00096227/8	Pasy drogowe	Zasób gm.	
63 1	OLSZTYN	5-568/1	173	13840, 00	Uwłaszczeni e (drogi) - art. 73	2003- 02-13	Dec. Woj. Śl. RR/C-GN.II/Mc/7723/347/02 z dnia 13.02.2003 r. - CZ1C/00115974/9	Pasy drogowe	Zasób gm.	W planie zagospodarowania przestrzennego - poszerzenie drogi gminnej (ul. Polna), Cena działki określono według operatu szacunkowego dotyczącego "wartości nieruchomości stanowiących mienie komunalne gminy Olsztyn" wykonanego na dzień 05.05.2011 przez Kancelarię Nieruchomości i Finansów ASESOR
63 2	OLSZTYN	5-569/1	59	4720,0 0	Uwłaszczeni e (drogi) - art. 73	2006- 02-07	Dec. Woj. Śl. RR/C-GN/MC/7723/668/05 - CZ1C/00096227/8	Pasy drogowe	Zasób gm.	W planie zagospodarowania przestrzennego - poszerzenie drogi gminnej (ul. Polna), Cena działki określono według operatu szacunkowego dotyczącego "wartości nieruchomości stanowiących mienie komunalne gminy Olsztyn" wykonanego na dzień 05.05.2011 przez Kancelarię Nieruchomości i Finansów ASESOR
63 3	OLSZTYN	5-570/3	60	4800,0 0	Uwłaszczenia (komunalizac ja) - art. 5 Dz.U. Nr 32, poz. 191, z późn. zm.	1999- 08-18	Dec. Woj. Śl. AG/C.VI-3/77228/LI/2/99 - CZ1C/00096227/8	Pasy drogowe	Zasób gm.	W planie zagospodarowania przestrzennego - poszerzenie drogi gminnej (ul. Polna), Cena działki określono według operatu szacunkowego dotyczącego "wartości nieruchomości stanowiących mienie komunalne gminy Olsztyn" wykonanego na dzień 05.05.2011 przez Kancelarię Nieruchomości i Finansów ASESOR

63 4	OLSZTYN	5-571/3	45	3600,0 0	Uwłaszczeni (komunalizac ja) - art. 5 Dz.U. Nr 32, poz. 191, z późn. zm.	1999- 08-18	Dec. Woj. Śl. AGIC.VI-3/77228/L/2/99 - CZ1C/0009622718	Pasy drogowe	Zasób gm.	Wyjaśnienie zaprogramowane przed wyznaczeniem przedsiębiorstwa (zajm. Przem. i Energetyka) Ciepła Ślask określono według operatu szacunkowego dotyczącego "wartości nieruchomości stanowiących mienie komunalne gminy Olsztyn" wykonanego na dzień 05.05.2011 przez Kancelarię Nieruchomości i Finansów ASESOR.
63 5	OLSZTYN	5-572/2	36	2880,0 0	Uwłaszczeni e (drogi) - art. 73	2019- 03-18	Dec. Wojewody Śląskiego nr NW/IIIC.7533.348.2015 z dn. 25.02.2019 r.	Pasy drogowe	Zasób gm.	
63 6	OLSZTYN	5-573/2	35	2800,0 0	Uwłaszczeni e (drogi) - art. 73	2019- 03-18	Dec. Wojewody Śląskiego nr NW/IIIC.7533.348.2015 z dn. 25.02.2019 r.	Pasy drogowe	Zasób gm.	
63 7	OLSZTYN	5-574/2	16	1280,0 0	Uwłaszczeni e (drogi) - art. 73	2019- 03-18	Dec. Wojewody Śląskiego nr NW/IIIC.7533.348.2015 z dn. 25.02.2019 r.	Pasy drogowe	Zasób gm.	
63 8	OLSZTYN	5-576/2	41	3280,0 0	Uwłaszczeni e (drogi) - art. 73	2019- 03-04	Dec. Wojewody Śląskiego nr NW/IIIC.7533.347.2015 z dn. 28.01.2019 r.	Pasy drogowe	Zasób gm.	
63 9	OLSZTYN	5-577/2	56	4480,0 0	Uwłaszczeni e (drogi) - art. 73	2019- 03-04	Dec. Wojewody Śląskiego nr NW/IIIC.7533.26.2016 z dn. 28.01.2019 r.	Pasy drogowe	Zasób gm.	
64 0	OLSZTYN	5-578/4	48	3840,0 0	Uwłaszczeni e (drogi) - art. 73	2017- 11-29	Dec. Woj. Śląskiego NW/IIIC.7533.352.2015 - CZ1C/	Pasy drogowe	Zasób gm.	
64 1	OLSZTYN	5-578/6	30	2400,0 0	Uwłaszczeni e (drogi) - art. 73	2017- 11-29	Dec. Woj. Śląskiego NW/IIIC.7533.352.2015 - CZ1C	Pasy drogowe	Zasób gm.	
64 2	OLSZTYN	5-581/2	85	6800,0 0	Uwłaszczeni e (drogi) - art. 73	2017- 11-29	Dec. Woj. Śląskiego NW/IIIC.7533.353.2015 - CZ1C/0009622718	Pasy drogowe	Zasób gm.	
64 3	OLSZTYN	5-589/2	32	2560,0 0	Uwłaszczeni e (drogi) - art. 73	2019- 11-19	Decyzja Wojewody Śląskiego Nr NW/IIIC.7533.335.2015 z dnia 30.10.2019 r.	Pasy drogowe	Zasób gm.	GKP.6822.73.2015
64 4	OLSZTYN	5-589/2	68	5440,0 0	Uwłaszczeni e (drogi) - art. 73	2019- 11-19	Decyzja Wojewody Śląskiego Nr NW/IIIC.7533.335.2015 z dnia 30.10.2019 r.	Pasy drogowe	Zasób gm.	GKP.6822.73.2015

64 5	OLSZTYN	5-590/2	57	4560,0 0	Uwłaszczeni e (drogi) - art. 73	2019- 11-19	Decyzja Wojewody Śląskiego Nr NW/Ilc.7533.337.2015 z dnia 30.10.2019 r.	Pasy drogowe	Zasób gm.	GKP.6822.74.2015
64 6	OLSZTYN	5-591/2	31	2480,0 0	Uwłaszczeni e (drogi) - art. 73	2019- 12-28	Decyzja Wojewody Śląskiego Nr NW/Ilc.7533.336.2015 z dnia 28.11.2019 r.	Pasy drogowe	Zasób gm.	GKP.6822.75.2015
64 7	OLSZTYN	5-592/2	13	1040,0 0	Uwłaszczeni e (drogi) - art. 73	2019- 12-28	Decyzja Wojewody Śląskiego Nr NW/Ilc.7533.336.2015 z dnia 28.11.2019 r.	Pasy drogowe	Zasób gm.	GKP.6822.75.2015
64 8	OLSZTYN	5-593/2	17	1360,0 0	Uwłaszczeni e (drogi) - art. 73	2019- 12-28	Decyzja Wojewody Śląskiego Nr NW/Ilc.7533.336.2015 z dnia 28.11.2019 r.	Pasy drogowe	Zasób gm.	GKP.6822.75.2015
64 9	OLSZTYN	5-594/3	25	2000,0 0	Uwłaszczeni e (drogi) - art. 73	2019- 12-28	Decyzja Wojewody Śląskiego Nr NW/Ilc.7533.336.2015 z dnia 28.11.2019 r.	Pasy drogowe	Zasób gm.	GKP.6822.75.2015
65 0	OLSZTYN	5-607	2990	5980,0 0	Uwłasz. na 27.05.1990 r. (komunalizac ja) - art. 5 Dz. U. Nr 32, poz. 191, z późn. zm.	1999- 08-18	Dec. Woj. Śl. AG/C.VI-3/17/228/L/2/99 - CZ1C/00096227/8	Pasy drogowe	Zasób gm.	W planie zagospodarowania przestrzennego - droga gminna.Cene działki określono według operatu szacunkowego dotyczącego "wartości nieruchomości stanowiących mienie komunalne gminy Olsztyn" wykonanego na dzień 05.05.2011 przez Kancelarię Nieruchomości i Finansów ASESOR
65 1	OLSZTYN	5-608	1439 0	28780, 00	Uwłasz.n.roln ych po 2000.06.30 (z mocy prawa) - art. 13 Dz.U. z 2007r. Nr 231 poz. 1700 z późn. zm.	2010- 12-07	Dec. Woj. Śl. Nr NX/XV/77103/135/10 - CZ1C/00060145/8	Las	Zasób gm.	W planie zagospodarowania przestrzennego - C.C. Cenie działki określono według operatu szacunkowego dotyczącego "wartości nieruchomości stanowiących mienie komunalne gminy Olsztyn" wykonanego na dzień 05.05.2011 przez Kancelarię Nieruchomości i Finansów ASESOR
65 2	OLSZTYN	5-611	3068 0	61360, 00	Uwłasz.n.roln ych po 2000.06.30 (z mocy prawa) - art. 13 Dz.U. z 2007r. Nr 231 poz. 1700 z późn. zm.	2010- 12-07	Dec. Woj. Śl. Nr NX/XV/77103/135/10 - CZ1C/00060145/8	Las	Zasób gm.	W planie zagospodarowania przestrzennego - C.C. Cenie działki określono według operatu szacunkowego dotyczącego "wartości nieruchomości stanowiących mienie komunalne gminy Olsztyn" wykonanego na dzień 05.05.2011 przez Kancelarię Nieruchomości i Finansów ASESOR
65 3	OLSZTYN	5-645/1	104	8320,0 0	Podział - art. 98 Ust. o gospodarce nieruchomości ciężkiej	2009- 03-30	Dec. Wójt Gm. Nr GG 7430-1/10A/O/09 - CZ1C/00060145/8	Pasy drogowe	Zasób gm.	W planie zagospodarowania przestrzennego - poszerzenie drogi gminnej.Cene działki określono według operatu szacunkowego dotyczącego "wartości nieruchomości stanowiących mienie komunalne gminy Olsztyn" wykonanego na dzień 05.05.2011 przez Kancelarię Nieruchomości i Finansów ASESOR

65 4	OLSZTYN	5-645/2	298	23840,00	Podział - art. 98 Ust. o gospodarce nieruchomościami	2009-03-30	Dec. Wójta Gm. Nr GG 7430-1/10A/OI/09 - CZ1C/00060145/8	Pasy drogowe	Zasób gm.	W planie zagospodarowania przestrzennego - przedłożona do tego publicznego ogłoszenia. Celem dzialki określono według operatu szacunkowego dotyczącego "wartości nieruchomości stanowiących miasteczko kameralne gminy Olsztyn" wykonanego na dzień 05.05.2011 przez Kancelarię Nieruchomości i Finansów ASESOR
65 5	OLSZTYN	5-646/38	1899	151920,00	Podział - art. 98 Ust. o gospodarce nieruchomościami	2001-11-06	Dec. Wójta Gm. Nr GG-1/31A/OI/2001 - CZ1C/00096227/8	Pasy drogowe	Zasób gm.	W planie zagospodarowania przestrzennego - droga gminna ul. Sobolew. Celem dzialki określono według operatu szacunkowego dotyczącego "wartości nieruchomości stanowiących miasteczko kameralne gminy Olsztyn" wykonanego na dzień 05.05.2011 przez Kancelarię Nieruchomości i Finansów ASESOR
65 6	OLSZTYN	5-646/46	430	34400,00	Uwłaszc. na (komunalizacja) - art. 5 Dz.U. Nr 32, poz. 191, z późn. zm.	2005-06-27	Dec. Woj. Śl. RR/C-GN/AK/L/7723/05/05; GG 7430-1/26A/OI/10 z 7.12.2012 - CZ1C/00122294/0	Rola - Bp - działki rolne przeznaczone w planie zagospodarowaniu a pod zabudowę	Zasób gm.	W planie zagospodarowania przestrzennego - 1MN Działka powstaje z podziału dz.646/24C. Celem dzialki określono według operatu szacunkowego dotyczącego "wartości nieruchomości stanowiących miasteczko kameralne gminy Olsztyn" wykonanego na dzień 05.05.2011 przez Kancelarię Nieruchomości i Finansów ASESOR
65 7	OLSZTYN	5-646/47	354	28320,00	Uwłaszc. na (komunalizacja) - art. 5 Dz.U. Nr 32, poz. 191, z późn. zm.	2005-06-27	Dec. Woj. Śl. RR/C-GN/AK/L/7723/05/05; GG 7430-1/26A/OI/10 z 7.12.2012 - CZ1C/00122294/0	Pasy drogowe	Zasób gm.	W planie zagospodarowania przestrzennego - droga gminna ul. Tokoska. Działka powstaje z podziału działki szacunkowego dotyczącego "wartości nieruchomości stanowiących miasteczko kameralne gminy Olsztyn" wykonanego na dzień 05.05.2011 przez Kancelarię Nieruchomości i Finansów ASESOR
65 8	OLSZTYN	5-646/49	41	3280,00	Podział - art. 98 Ust. o gospodarce nieruchomościami	2012-08-01	Dec. Wójta Gm. Olsztyn GKP 6831.31A.2012 - CZ1C/00096227/8	Pasy drogowe	Zasób gm.	W planie zagospodarowania przestrzennego - droga gminna ul. Tokoska. Celem dzialki określono według operatu szacunkowego dotyczącego "wartości nieruchomości stanowiących miasteczko kameralne gminy Olsztyn" wykonanego na dzień 05.05.2011 przez Kancelarię Nieruchomości i Finansów ASESOR
65 9	OLSZTYN	5-646/51	522	41760,00	Uwłaszc. na (komunalizacja) - art. 5 Dz.U. Nr 32, poz. 191, z późn. zm.	2019-05-30	Decyzja Wojewody Śląskiego Nr NWXV/7532.1.556.2016 z dnia 15.05.2019 r.	Pasy drogowe	Zasób gm.	
66 0	OLSZTYN	5-646/52	47	3760,00	Uwłaszc. na (komunalizacja) - art. 5 Dz.U. Nr 32, poz. 191, z późn. zm.	2019-05-30	Decyzja Wojewody Śląskiego Nr NWXV/7532.1.556.2016 z dnia 15.05.2019 r.	Inne	Zasób gm.	
66 1	OLSZTYN	5-654	1030	82400,00	Uwłaszc. na (komunalizacja) - art. 5 Dz.U. Nr 32, poz. 191, z późn. zm.	1999-08-18	Dec. Woj. Śl. AG/C VI-3/17/228/L/2/99 - CZ1C/00096227/8	Pasy drogowe	Zasób gm.	W planie zagospodarowania przestrzennego - droga gminna - ul. Tokoska. Celem dzialki określono według operatu szacunkowego dotyczącego "wartości nieruchomości stanowiących miasteczko kameralne gminy Olsztyn" wykonanego na dzień 05.05.2011 przez Kancelarię Nieruchomości i Finansów ASESOR
66 2	OLSZTYN	5-655/3	17	1360,00	Uwłaszczeni e (drogi) - art. 73	2017-11-29	Dec. Woj. Śl. NW/Ilc. 7533.54.2015 - CZ1C/0017979/8	Pasy drogowe	Zasób gm.	

66 3	OLSZTYN	5-656/4	12	960,00	Uwłaszczenia (drogi) - art. 73	2017-12-07	Dec. Woj. Śląskiego NWWilic.7533.55.2015 - CZ1C	Pasy drogowe	Zasób gm.		
66 4	OLSZTYN	5-656/6	8	640,00	Uwłaszczenia (drogi) - art. 73	2017-12-07	Dec. Woj. Śląskiego NWWilic. 7533.56.2015 - CZ1C/00179843/8	Pasy drogowe	Zasób gm.		
66 5	OLSZTYN	5-656/8	9	720,00	Uwłaszczenia (drogi) - art. 73	2017-12-07	Dec. Woj. Śląskiego NWWilic.7533.56.2015 - CZ1C/00179843/8	Pasy drogowe	Zasób gm.		
66 6	OLSZTYN	5-657/1	19	1520,00	Uwłaszczenia (drogi) - art. 73	2018-12-24	Decyzja Wojewody Śląskiego Nr NWWilic.7533.57.2015 z dn. 03.12.2018 r.	Pasy drogowe	Zasób gm.		
66 7	OLSZTYN	5-671/4	45	3600,00	Darowizna	2003-08-01	Akt Not. RepA 6022/2003 Kanc. not. M. Winiarska - CZ1C/00116756/2	Pasy drogowe	Zasób gm.		W planie zagospodarowania przestrzennego - poszerzenie drogi gminnej - ul. Sienkiewicza.Cenę działki określono według operatu szacunkowego dotyczącego "wartości nieruchomości stanowiących stanowiących mienie komunalne gminy Olsztyn" wykonanego na dzień 05.05.2011 przez Kancelarię Nieruchomości i Finansów ASESOR
66 8	OLSZTYN	5-671/5	38	3040,00	Darowizna	2003-08-01	Akt Not. RepA 6022/2003 Kanc. not. M. Winiarska - CZ1C/00116756/2	Pasy drogowe	Zasób gm.		W planie zagospodarowania przestrzennego - poszerzenie drogi gminnej - ul. Sienkiewicza.Cenę działki określono według operatu szacunkowego dotyczącego "wartości nieruchomości stanowiących mienie komunalne gminy Olsztyn" wykonanego na dzień 05.05.2011 przez Kancelarię Nieruchomości i Finansów ASESOR
66 9	OLSZTYN	5-681	980	78400,00	Uwłaszczenia (komunalizacja) - art. 5 Dz.U Nr 32, poz. 191, z późn. zm.	1999-08-18	Dec. Woj. Śl. AG/G.VI-3/777228/L/2/99 - Cz1C/00096227/8	Pasy drogowe	Zasób gm.		W planie zagospodarowania przestrzennego - druga gmina - ul. Piłsudskiego.Cenę działki określono według operatu szacunkowego dotyczącego "wartości nieruchomości stanowiących mienie komunalne gminy Olsztyn" wykonanego na dzień 05.05.2011 przez Kancelarię Nieruchomości i Finansów ASESOR.
67 0	OLSZTYN	5-682	1930	154400,00	Uwłaszczenia (komunalizacja) - art. 5 Dz.U Nr 32, poz. 191, z późn. zm.	1999-08-18	Dec. Woj. Śl. AG/G.VI-3/777228/L/2/99 - Cz1C/00096227/8	Pasy drogowe	Zasób gm.		W planie zagospodarowania przestrzennego - druga gmina - ul. Sienkiewicza.Cenę działki określono według operatu szacunkowego dotyczącego "wartości nieruchomości stanowiących mienie komunalne gminy Olsztyn" wykonanego na dzień 05.05.2011 przez Kancelarię Nieruchomości i Finansów ASESOR.
67 1	OLSZTYN	5-683/15	28	2240,00	Uwłaszczenia (komunalizacja) - art. 5 Dz.U Nr 32, poz. 191, z późn. zm.	1999-08-18	Dec. Woj. Śl. AG/G.VI-3/777228/L/2/99, Dec. Wójta Gm. Olsztyn GKP 6831.32A.2012 - Cz1C/00096227/8	Pasy drogowe	Zasób gm.		W planie zagospodarowania przestrzennego - 2U, 1MN, 1KD/L.Cenę działki określono według operatu szacunkowego dotyczącego "wartości nieruchomości stanowiących mienie komunalne gminy Olsztyn" wykonanego na dzień 05.05.2011 przez Kancelarię Nieruchomości i Finansów ASESOR
67 2	OLSZTYN	5-683/16	235	18800,00	Uwłaszczenia (komunalizacja) - art. 5 Dz.U Nr 32, poz. 191, z późn. zm.	2009-08-18	Dec. Woj. Śl. AG/G.VI-3/777228/L/2/99, Dec. Wójta Gm. Olsztyn GKP 6831.32A.2012 - Cz1C/00096227/8	Pasy drogowe	Zasób gm.		W planie zagospodarowania przestrzennego - 2U, 1MN, 1KD/L.Cenę działki określono według operatu szacunkowego dotyczącego "wartości nieruchomości stanowiących mienie komunalne gminy Olsztyn" wykonanego na dzień 05.05.2011 przez Kancelarię Nieruchomości i Finansów ASESOR

67 3	OLSZTYN	5- 683/17	96	192,00	Zasiedzenie	2012- 05-30	Post. Sądu Re. w Cz-wie Sygn. akt II Ns 4359/11, Dec. Wójta Gm. GKP 6831.53A.2012 z dn. 10.12.2012 - CZ1C/00163267/1	Pasy drogowe	Zasób gm.	Cena działki określono według operatu szacunkowego dotyczącego "wartości nieruchomości stanowiących mienie komunalne gminy Olsztyn" wykonanego na dzień 05.05.2011 przez Kancelarię Nieruchomości i Finansów ASESOR
67 4	OLSZTYN	5- 683/19	102	8160,00	Zasiedzenie	2012- 05-30	Post. Sądu Re. w Cz-wie Sygn. akt II Ns 4359/11, Dec. Wójta Gm. GKP 6831.53A.2012 z dn. 10.12.2012 - CZ1C/00163267/1	Pasy drogowe	Zasób gm.	Cena działki określono według operatu szacunkowego dotyczącego "wartości nieruchomości stanowiących mienie komunalne gminy Olsztyn" wykonanego na dzień 05.05.2011 przez Kancelarię Nieruchomości i Finansów ASESOR
67 5	OLSZTYN	5-710	5210	10420,00	Uwłaszczenie na ych po 2000.06.30 (z mocy prawa) - art. 13 Dz.U. z 2007 r. Nr 231 poz. 1700 z późn. zmn.	2010- 07-29	Dec. Woj. Śl. NW/XVI/77103/41/10, post. prost. z dn. 5.10.2010 - CZ1C/00060145/8	Las	Zasób gm.	W planie zagospodarowania przestronnego - ZL, ZL1.Cena działki określono według operatu szacunkowego dotyczącego "wartości nieruchomości stanowiących mienie komunalne gminy Olsztyn" wykonanego na dzień 05.05.2011 przez Kancelarię Nieruchomości i Finansów ASESOR
67 6	OLSZTYN	5-722	250	2000,00	Uwłaszczenie na 27.05.1990 r. (komunalizacja) - art. 5 Dz.U. Nr. 32, poz. 191, z późn. zm.	1999- 08-18	Dec. Woj. Śl. AG/G.VI-3/7/7228/L/2/199 - CZ1C/00096227/8	Pasy drogowe	Zasób gm.	W planie zagospodarowania przestronnego - droga gminna.Cena działki określono według operatu szacunkowego dotyczącego "wartości nieruchomości stanowiących mienie komunalne gminy Olsztyn" wykonanego na dzień 05.05.2011 przez Kancelarię Nieruchomości i Finansów ASESOR
67 7	OLSZTYN	5-724	260	20800,00	Uwłaszczenie na 27.05.1990 r. (komunalizacja) - art. 5 Dz.U. Nr. 32, poz. 191, z późn. zm.	1999- 08-18	Dec. Woj. Śl. AG/G.VI-3/7/7228/L/2/199 - CZ1C/00096227/8	Pasy drogowe	Zasób gm.	W planie zagospodarowania przestronnego - droga gminna.Cena działki określono według operatu szacunkowego dotyczącego "wartości nieruchomości stanowiących mienie komunalne gminy Olsztyn" wykonanego na dzień 05.05.2011 przez Kancelarię Nieruchomości i Finansów ASESOR
67 8	OLSZTYN	5-729/1	46	3680,00	Uwłaszczenie na 27.05.1990 r. (komunalizacja) - art. 5 Dz.U. Nr. 32, poz. 191, z późn. zm.	1999- 08-18	Dec. Woj. Śl. AG/G.VI-3/7/7228/L/2/199 - CZ1C/00096227/8	Pasy drogowe	Zasób gm.	W planie zagospodarowania przestronnego - droga gminna.Cena działki określono według operatu szacunkowego dotyczącego "wartości nieruchomości stanowiących mienie komunalne gminy Olsztyn" wykonanego na dzień 05.05.2011 przez Kancelarię Nieruchomości i Finansów ASESOR
67 9	OLSZTYN	5-729/2	21	1680,00	Uwłaszczenie na 27.05.1990 r. (komunalizacja) - art. 5 Dz.U. Nr. 32, poz. 191, z późn. zm.	1999- 08-18	Dec. Woj. Śl. AG/G.VI-3/7/7228/L/2/199 - CZ1C/00096227/8	Pasy drogowe	Zasób gm.	W planie zagospodarowania przestronnego - droga gminna.Cena działki określono według operatu szacunkowego dotyczącego "wartości nieruchomości stanowiących mienie komunalne gminy Olsztyn" wykonanego na dzień 05.05.2011 przez Kancelarię Nieruchomości i Finansów ASESOR
68 0	OLSZTYN	5-729/5	91	7280,00	Uwłaszczenie na 27.05.1990 r. (komunalizacja) - art. 5 Dz.U. Nr. 32, poz. 191, z późn. zm.	1999- 08-18	Dec. Woj. Śl. AG/G.VI-3/7/7228/L/2/199; Dec. Wójta Gm. GG 7430-1/45A/O/10 z dn. 8.03.2011 - CZ1C/00096227/8	Pasy drogowe	Zasób gm.	W planie zagospodarowania przestronnego - KDCZ1.Cena działki określono według operatu szacunkowego dotyczącego "wartości nieruchomości stanowiących mienie komunalne gminy Olsztyn" wykonanego na dzień 05.05.2011 przez Kancelarię Nieruchomości i Finansów ASESOR

68 1	OLSZTYN	5- 729/10	679	1358,0 0	Uwłaszc. na 27.05.1990 r. (komunalizac ja) - art. 5 Dz.U. Nr 32, poz. 191, z późn. zm.	1999- 08-18	Dec. Woj. Śl. AG/G.VI-3/777228/L/2/99; Dec. Wójta Gm.6831.20A.2011 z dn.18.08.2011 - CZ1C/00096227/8	Pasy drogowe	Zasób gm.	W planie zagospodarowania przestrzennego - ZL.Ceny działki określono według operatu szacunkowego dotyczącego "wartości nieruchomości stanowiących planie gminy Olsztyn" wykonanego na dzień 05.05.2011 przez Kancelarię Nieruchomości i Finansów ASESOR.
68 2	OLSZTYN	5- 730/33	3425	274000 ,00	Uwłaszc. na 27.05.1990 r. (komunalizac ja) - art. 5 Dz.U. Nr 32, poz. 191, z późn. zm.	1999- 08-18	Dec. Woj. Śl. AG/G.VI-3/777228/L/2/99 - CZ1C/00096227/8	Pasy drogowe	Zasób gm.	W planie zagospodarowania przestrzennego - droga gminna - ul. Kolejowa.Ceny działki określono według operatu szacunkowego dotyczącego "wartości nieruchomości stanowiących: mienie komunalne gminy Olsztyn" wykonanego na dzień 05.05.2011 przez Kancelarię Nieruchomości i Finansów ASESOR.
68 3	OLSZTYN	5- 730/88	1795	143600 ,00	Podział - art. 98 Ust. o gospodarce nieruchomości ciarni	1998- 06-10	Dec. 7413/9/OI/98- CZ1C/00096227/8	Pasy drogowe	Zasób gm.	W planie zagospodarowania przestrzennego - KDW.Ceny działki określono według operatu szacunkowego dotyczącego "wartości nieruchomości stanowiących mienie komunalne gminy Olsztyn" wykonanego na dzień 05.05.2011 przez Kancelarię Nieruchomości i Finansów ASESOR.
68 4	OLSZTYN	5- 730/94	385	30800, 00	Podział - art. 98 Ust. o gospodarce nieruchomości ciarni	1998- 06-10	Dec. 7413/9/OI/98- CZ1C/00096227/8	Pasy drogowe	Zasób gm.	W planie zagospodarowania przestrzennego - KDW.Ceny działki określono według operatu szacunkowego dotyczącego "wartości nieruchomości stanowiących mienie komunalne gminy Olsztyn" wykonanego na dzień 05.05.2011 przez Kancelarię Nieruchomości i Finansów ASESOR.
68 5	OLSZTYN	5- 730/13 1	7115	569200 ,00	Podział - art. 98 Ust. o gospodarce nieruchomości ciarni	2011- 03-08	Dec. Wójta Gm. GG 7430-1/44A/OI/10 - CZ1C/00096227/8	Pasy drogowe	Zasób gm.	W planie zagospodarowania przestrzennego - KDI(Z).Ceny działki określono według operatu szacunkowego dotyczącego "wartości nieruchomości stanowiących mienie komunalne gminy Olsztyn" wykonanego na dzień 05.05.2011 przez Kancelarię Nieruchomości i Finansów ASESOR.
68 6	OLSZTYN	5- 730/13 3	761	60880, 00	Uwłaszc. na 27.05.1990 r. (komunalizac ja) - art. 5 Dz.U. Nr 32, poz. 191, z późn. zm.	1999- 08-18	Dec. Woj. Śl. AG/G.VI-3/777228/L/2/99, Dec. Wójta Gm. GKP 6831.32A.2012 z dn.02.08.2012 - CZ1C/00096227/8	Pasy drogowe	Zasób gm.	W planie zagospodarowania przestrzennego - ZU, ZP. Ceny działki określono według operatu szacunkowego dotyczącego "wartości nieruchomości stanowiących mienie komunalne gminy Olsztyn" wykonanego na dzień 05.05.2011 przez Kancelarię Nieruchomości i Finansów ASESOR.
68 7	OLSZTYN	5- 730/13 4	1798	143840 ,00	Uwłaszc. na 27.05.1990 r. (komunalizac ja) - art. 5 Dz.U. Nr 32, poz. 191, z późn. zm.	1999- 08-18	Dec. Woj. Śl. AG/G.VI-3/777228/L/2/99, Dec. Wójta Gm. GKP 6831.32A.2012 z dn.02.08.2012 - CZ1C/00096227/8	Rola - Bp - działki rolne przeznaczone w planie zagospodarowani a pod zabudowę	Zasób gm.	W planie zagospodarowania przestrzennego - ZU, ZP. Ceny działki określono według operatu szacunkowego dotyczącego "wartości nieruchomości stanowiących mienie komunalne gminy Olsztyn" wykonanego na dzień 05.05.2011 przez Kancelarię Nieruchomości i Finansów ASESOR.
68 8	OLSZTYN	5- 730/13 5	531	42480, 00	Podział - art. 98 Ust. o gospodarce nieruchomości ciarni	2012- 07-30	Dec. Wójta Gm. GKP 6831.9A.2012 - CZ1C/00096227/8	Pasy drogowe	Zasób gm.	W planie zagospodarowania przestrzennego droga gminna - ul. Łąka strażnicza według operatu szacunkowego dotyczącego "wartości nieruchomości stanowiących mienie komunalne gminy Olsztyn" wykonanego na dzień 05.05.2011 przez Kancelarię Nieruchomości i Finansów ASESOR.

68 9	OLSZTYN	5- 730/14 3	48	3840,0 0	Podział - art. 98 Ust. o gospodarce nieruchomości ciężki	1998- 06-10	Dec. 7413/9/OI/98, Dec. Wójtka Gm. 6831.2.2018 - CZ1C/00096227/8	Inne	Zasób gm.	
69 0	OLSZTYN	5- 730/14 6	3793	303440 ,00	Podział - art. 98 Ust. o gospodarce nieruchomości ciężki	1998- 06-10	Dec. 7413/9/OI/98, Dec. Wójtka Gm. 6831.2.2018 - CZ1C/00096227/8	Pasy drogowe	Zasób gm.	
69 1	OLSZTYN	5-735/1	45	3600,0 0	Uwłaszczeni e (drogi) - art. 73	2017- 11-29	Dec. Woj. Śląskiego NWIllic. 7533.61.2015 - CZ1C/0017978/1	Pasy drogowe	Zasób gm.	
69 2	OLSZTYN	5-736/1	84	6720,0 0	Uwłaszczeni e (drogi) - art. 73	2017- 11-29	Dec. Woj. Śląskiego NWIllic. 7533.62.2015 - CZ1C/	Pasy drogowe	Zasób gm.	
69 3	OLSZTYN	5-737/1	74	5920,0 0	Uwłaszczeni e (drogi) - art. 73	2017- 11-29	Dec. Woj. Śląskiego NWIllic. 7533.63.2015 - CZ1C/00096227/8	Pasy drogowe	Zasób gm.	
69 4	OLSZTYN	5-738/1	40	3200,0 0	Uwłaszczeni e (drogi) - art. 73	2017- 11-29	Dec. Woj. Śląskiego NWIllic. 7533.65.2015 - CZ1C/00096227/8	Pasy drogowe	Zasób gm.	
69 5	OLSZTYN	5-745/1	8	640,00	Uwłaszczeni e (drogi) - art. 73	2016- 11-17	Dec. Woj. Śl. NWIllic. 7533.116.2014 - CZ1C/00176419/6	Pasy drogowe	Zasób gm.	
69 6	OLSZTYN	5-747/3	4	320,00	Uwłaszczeni e (drogi) - art. 73	2016- 12-30	Dec. Woj. Śl. NWIllic. 7533.112.2014 - CZ1C/00176884/6	Pasy drogowe	Zasób gm.	
69 7	OLSZTYN	5-747/5	15	1200,0 0	Uwłaszczeni e (drogi) - art. 73	2017- 11-29	Dec. Woj. Śląskiego NWIllic. 7533.64.2015 - CZ1C/00096227/8	Pasy drogowe	Zasób gm.	
69 8	OLSZTYN	5-748/1	74	5920,0 0	Uwłaszczeni e (drogi) - art. 73	2016- 11-17	Dec. Woj. Śl. NWIllic. 7533.111.2014 - CZ1C/00096227/8	Pasy drogowe	Zasób gm.	
69 9	OLSZTYN	5-749/5	43	3440,0 0	Uwłaszczeni e (drogi) - art. 73	2016- 11-17	Dec. Woj. Śl. NWIllic. 7533.110.2014 - CZ1C/00096227/8	Pasy drogowe	Zasób gm.	

70 0	OLSZTYN	5-749/7	3	240,00	Uwłaszczeni e (drogi) - art. 73	2017- 11-29	Dec. Woj. Ślaskiego NWWIc.7533.64.2015 - CZ1C/00179793/2	Pasy drogowe	Zasób gm.		
70 1	OLSZTYN	5-756	2250	1800000,00	Uwłaszc. na 27.05.1990 r. (komunalizac ja) - art. 5 Dz.U. Nr 32, poz. 191, z późn. zm.	1999- 08-18	Dec. Woj. Śl. AG/G.VI-3/777228/IL/2/99 - CZ1C/00096227/8	Pasy drogowe	Zasób gm.	W planie zagospodarowania przestrzennego - aktua liza planu miejscowego "Plan miejscowości - aktua lizacja planu miejscowego" uchwalonego przez Radę Miejscowości "Wielka Wieś" w dniu 05.05.2011 przez Kancelarię Nieruchomości i Finansów ASESOR.	
70 2	OLSZTYN	5-764/3	11	880,00	Uwłaszczeni e (drogi) - art. 73	2015- 03-19	Dec. Woj. Śl. NWWI.7533.115.2014 - CZ1C/00173196/5	Pasy drogowe	Zasób gm.		
70 3	OLSZTYN	5-765/1	28	2240,00	Uwłaszczeni e (drogi) - art. 73	2016- 11-17	Dec. Woj. Śl. NWWIc.7533.114.2014 - CZ1C/00096227/8	Pasy drogowe	Zasób gm.		
70 4	OLSZTYN	5-767/3	50	400,00	Uwłaszczeni e (drogi) - art. 73	2016- 11-17	Dec. Woj. Śl. NWWIc.7533.113.2014 - CZ1C/00096227/8	Pasy drogowe	Zasób gm.		
70 5	OLSZTYN	5-771	4560	364800,00	Uwłaszc. na 27.05.1990 r. (komunalizac ja) - art. 5 Dz.U. Nr 32, poz. 191, z późn. zm.	1999- 08-18	Dec. Woj. Śl. AG/G.VI-3/777228/IL/2/99 - CZ1C/00096227/8	Pasy drogowe	Zasób gm.	W planie zagospodarowania przestrzennego - 05.05.2011 roku uchwalonego przez Radę Miejską "Wielka Wieś" w dniu 05.05.2011 przez Kancelarię Nieruchomości i Finansów ASESOR.	
70 6	OLSZTYN	5-772/1	9	720,00	Uwłaszczeni e (drogi) - art. 73	2010- 05-14	Dec. Woj. Śl. NWW/II77234/485/09 - CZ1C/00096227/8	Pasy drogowe	Zasób gm.	W planie zagospodarowania przestrzennego - poszerzenie drogi gminnej (ul. Sienkiewicza) - dzięki określono według operatu szacunkowego dotyczącego "wartości nieruchomości stanowiących mienie komunalne gminy Olsztyn" wykonanego na dzień 05.05.2011 przez Kancelarię Nieruchomości i Finansów ASESOR.	
70 7	OLSZTYN	5-774/1	11	880,00	Uwłaszczeni e (drogi) - art. 73	2010- 05-14	Dec. Woj. Śl. NWW/II77234/483/09 - CZ1C/00096227/8	Pasy drogowe	Zasób gm.	W planie zagospodarowania przestrzennego - poszerzenie drogi gminnej (ul. Sienkiewicza) - dzięki określono według operatu szacunkowego dotyczącego "wartości nieruchomości stanowiących mienie komunalne gminy Olsztyn" wykonanego na dzień 05.05.2011 przez Kancelarię Nieruchomości i Finansów ASESOR.	
70 8	OLSZTYN	5-775/3	22	1760,00	Uwłaszczeni e (drogi) - art. 73	2010- 05-14	Dec. Woj. Śl. NWW/II77234/489/09 - CZ1C/00096227/8	Pasy drogowe	Zasób gm.	W planie zagospodarowania przestrzennego - poszerzenie drogi gminnej (ul. Sienkiewicza) - dzięki określono według operatu szacunkowego dotyczącego "wartości nieruchomości stanowiących mienie komunalne gminy Olsztyn" wykonanego na dzień 05.05.2011 przez Kancelarię Nieruchomości i Finansów ASESOR.	
70 9	OLSZTYN	5-776/3	24	1920,00	Uwłaszczeni e (drogi) - art. 73	2010- 11-16	Dec. Woj. Śl. NWW/II77234/484/09 - CZ1C/00096227/8	Pasy drogowe	Zasób gm.	W planie zagospodarowania przestrzennego - poszerzenie drogi gminnej (ul. Sienkiewicza) - dzięki określono według operatu szacunkowego dotyczącego "wartości nieruchomości stanowiących mienie komunalne gminy Olsztyn" wykonanego na dzień 05.05.2011 przez Kancelarię Nieruchomości i Finansów ASESOR.	

71 0	OLSZTYN	5-777/1	20	1600,0 0	Uwłaszczeni e (drogi) - art. 73	2010- 11-16	Dec. Woj. Śl. N/W/VI/77234/488/09 - CZ1C/00096227/8	Pasy drogowe	Zasób gm.	W planie zagospodarowania przestrzennego - poszerzenie drogi gminnej (ul. Sienkiewicza). Cenę dzięki określono według operatu szacunkowego doleczącego "wartości nieruchomości stanowiących mienie komunalne gminy Olsztyn" wykonanego na dzień 05.05.2011 przez Kancelarię Nieruchomości i Finansów ASESOR.
71 1	OLSZTYN	5-779/1	12	960,00	Uwłaszczeni e (drogi) - art. 73	2010- 05-14	Dec. Woj. Śl. N/W/VI/77234/486/09 - CZ1C/00096227/8	Pasy drogowe	Zasób gm.	W planie zagospodarowania przestrzennego - poszerzenie drogi gminnej (ul. Sienkiewicza). Cenę dzięki określono według operatu szacunkowego doleczącego "wartości nieruchomości stanowiących mienie komunalne gminy Olsztyn" wykonanego na dzień 05.05.2011 przez Kancelarię Nieruchomości i Finansów ASESOR.
71 2	OLSZTYN	5-780/1	13	1040,0 0	Uwłaszczeni e (drogi) - art. 73	2010- 05-14	Dec. Woj. Śl. N/W/VI/77234/487/09 - CZ1C/00096227/8	Pasy drogowe	Zasób gm.	W planie zagospodarowania przestrzennego - poszerzenie drogi gminnej (ul. Sienkiewicza). Cenę dzięki określono według operatu szacunkowego doleczącego "wartości nieruchomości stanowiących mienie komunalne gminy Olsztyn" wykonanego na dzień 05.05.2011 przez Kancelarię Nieruchomości i Finansów ASESOR.
71 3	OLSZTYN	5-791/1	2830	226400 00	Uwłasz. na 27.05.1990 r. (komunalizac ja) - art. 5 Dz.U. Nr 32, poz. 191, z późn. zm.	1999- 08-18	Dec. Woj. Śl. AG/G.VI-3/772228/L/2/89 - CZ1C/00096227/8	Pasy drogowe	Zasób gm.	W planie zagospodarowania przestrzennego - poszerzenie drogi gminnej (ul. Sienkiewicza). Cenę dzięki określono według operatu szacunkowego doleczącego "wartości nieruchomości stanowiących mienie komunalne gminy Olsztyn" wykonanego na dzień 05.05.2011 przez Kancelarię Nieruchomości i Finansów ASESOR.
71 4	OLSZTYN	5- 791/17	41	3280,0 0	Uwłasz. na 27.05.1990 r. (komunalizac ja) - art. 5 Dz.U. Nr 32, poz. 191, z późn. zm.	1998- 06-10	Dec. GKN.IV.7228/L/3/98 - CZ1C/00093324/7	Pasy drogowe	Zasób gm.	W planie zagospodarowania przestrzennego - poszerzenie drogi gminnej (ul. Sienkiewicza). Cenę dzięki określono według operatu szacunkowego doleczącego "wartości nieruchomości stanowiących mienie komunalne gminy Olsztyn" wykonanego na dzień 05.05.2011 przez Kancelarię Nieruchomości i Finansów ASESOR.
71 5	OLSZTYN	5- 791/20	217	434,00	Uwłasz. na 27.05.1990 r. (komunalizac ja) - art. 5 Dz.U. Nr 32, poz. 191, z późn. zm.	2010- 1998- 06-10	Dec. GKN.IV.7228/L/3/98; Dec. Wójta Gm. GG 7430-1/45A/OI/10 z dn. 8.03.2011 - CZ1C/00093324/7	Las	Zasób gm.	W planie zagospodarowania przestrzennego - poszerzenie drogi gminnej (ul. Sienkiewicza). Cenę dzięki określono według operatu szacunkowego doleczącego "wartości nieruchomości stanowiących mienie komunalne gminy Olsztyn" wykonanego na dzień 05.05.2011 przez Kancelarię Nieruchomości i Finansów ASESOR.
71 6	OLSZTYN	5- 791/23	113	9040,0 0	Uwłaszczeni e (drogi) - art. 73	1998- 06-10	Dec. GKN.IV.7228/L/3/98; Dec. Wójta Gm. GG 7430-1/45A/OI/10 z dn. 8.03.2011 - CZ1C/00093324/7	Pasy drogowe	Zasób gm.	W planie zagospodarowania przestrzennego - poszerzenie drogi gminnej (ul. Sienkiewicza). Cenę dzięki określono według operatu szacunkowego doleczącego "wartości nieruchomości stanowiących mienie komunalne gminy Olsztyn" wykonanego na dzień 05.05.2011 przez Kancelarię Nieruchomości i Finansów ASESOR.
71 7	OLSZTYN	5- 792/28	201	16080, 00	Podział - art. 98 Ust. o gospodarce nieruchomoś ciarni	1998- 06-10	Dec. 7413/9/OI/98 - CZ1C/00096227/8	Pasy drogowe	Zasób gm.	W planie zagospodarowania przestrzennego - poszerzenie drogi gminnej (ul. Sienkiewicza). Cenę dzięki określono według operatu szacunkowego doleczącego "wartości nieruchomości stanowiących mienie komunalne gminy Olsztyn" wykonanego na dzień 05.05.2011 przez Kancelarię Nieruchomości i Finansów ASESOR.
71 8	OLSZTYN	5- 792/33	2425	194000 00	Podział - art. 98 Ust. o gospodarce nieruchomoś ciarni	2011- 03-08	Dec. Wójta Gm. GG 7430-1/44A/OI/10 - CZ1C/00096227/8	Pasy drogowe	Zasób gm.	W planie zagospodarowania przestrzennego - poszerzenie drogi gminnej (ul. Sienkiewicza). Cenę dzięki określono według operatu szacunkowego doleczącego "wartości nieruchomości stanowiących mienie komunalne gminy Olsztyn" wykonanego na dzień 05.05.2011 przez Kancelarię Nieruchomości i Finansów ASESOR.

71 9	OLSZTYN	5-797/1	876	70080, 00	Uwłaszc. na 27.05.1990 r. (komunalizac ja) - art. 5 Dz.U. Nr 32, poz. 191, z późn. zm.	1999- 08-18	Dec. Woj. Śl. AG/G.VI-3/17/228/L/2/99 - CZ1C/0009622718	Pasy drogowe	Zasób gm.	W planie zagospodarowania przestrzennego - droga gminy (ul. Asnyka).Cene działki określono według opracia kosztowego dotyczącego "wartości nieruchomości stanowiących majątek komunalny gminy Olsztyn" wykonanego na dzień 05.05.2011 przez Kancelarię Nieruchomości i Finansów ASESOR.
72 0	OLSZTYN	5-798/2	3220	257600 ,00	Uwłaszc. na 27.05.1990 r. (komunalizac ja) - art. 5 Dz.U. Nr 32, poz. 191, z późn. zm.	1997- 10-20	Dec. UW GKN.IV.7228/L/6/97 - CZ1C/000117373/9	Pasy drogowe	Zasób gm.	W planie zagospodarowania przestrzennego - ZP - decyzja o wyłączeniu nieruchomości z zakresu obrotu nieruchomości - wartość nieruchomości stanowiących majątek komunalny gminy Olsztyn" wykonanego na dzień 05.05.2011 przez Kancelarię Nieruchomości i Finansów ASESOR.
72 1	OLSZTYN	5-799/3	167	1336,0 0	Uwłaszc. na 27.05.1990 r. (komunalizac ja) - art. 5 Dz.U. Nr 32, poz. 191, z późn. zm.	2019- 06-05	Decyzja Wojewody Śląskiego Nr NWXV.7532.1.555.2016 z dnia 21.05.2019 r.	Inne	Zasób gm.	
72 2	OLSZTYN	5-799/4	8231	65848, 00	Uwłaszc. na 27.05.1990 r. (komunalizac ja) - art. 5 Dz.U. Nr 32, poz. 191, z późn. zm.	1997- 10-20	Dec. UW GKN.IV.7228/L/6/97 - CZ1C/000117373/9	Wody stojące - stawy, rowy	Zasób gm.	W planie zagospodarowania przestrzennego - ZP - staw przy ul. Asnyka.Cene działki określono według opracia kosztowego dotyczącego "wartości nieruchomości stanowiących majątek komunalny gminy Olsztyn" wykonanego na dzień 05.05.2011 przez Kancelarię Nieruchomości i Finansów ASESOR.
72 3	OLSZTYN	5-800/2	2401	19208, 00	Uwłaszc. na 27.05.1990 r. (komunalizac ja) - art. 5 Dz.U. Nr 32, poz. 191, z późn. zm.	1997- 10-20	Dec. UW GKN.IV.7228/L/6/97 - CZ1C/000117373/9	Wody stojące - stawy, rowy	Zasób gm.	W planie zagospodarowania przestrzennego - ZP - staw przy ul. Asnyka.Cene działki określono według opracia kosztowego dotyczącego "wartości nieruchomości stanowiących majątek komunalny gminy Olsztyn" wykonanego na dzień 05.05.2011 przez Kancelarię Nieruchomości i Finansów ASESOR.
72 4	OLSZTYN	5-801/7	62	124,00	Inne przypadki określone odręb. przepisami	2017- 10-16	Dec.Star.Cz.Nr 3/2017/ZRID.Dec. Woj. Śl. Nr.IFX.III.7821.9.2017-CZ1C/00174612/5	Pasy drogowe	Zasób gm.	
72 5	OLSZTYN	5-808/2	281	22480, 00	Podział - art. 98 Ust. o gospodarce nieruchomości ciami	2018- 08-20	Decyzja Wójta Gminy Olsztyn Nr GKP.6831.9.2018 z dn. 23.07.2018 r.	Pasy drogowe	Zasób gm.	
72 6	OLSZTYN	5-809/1	136	10880, 00	Kupno	2020- 10-15	Akt Notarialny Rep. A nr 5933/2020 z dn. 15.10.2020 r. Notariusz: Ewa Białas-Glinka	Pasy drogowe	Zasób gm.	Olsztyn, ul. Mickiewicza
72 7	OLSZTYN	5- 809/10	360	28800, 00	Podział - art. 98 Ust. o gospodarce nieruchomości ciami	2018- 08-10	Decyzja Wójta Gminy Olsztyn Nr GKP.6831.10.2018 z dn. 18.07.2018 r.	Pasy drogowe	Zasób gm.	

72 8	OLSZTYN	5-815/1	80	6400,0 0	Podział - art. 98 Ust. o gospodarce nieruchomości ciężki	2012- 11-07	Dec. Wójta Gm. GKP 6831.35A.2012	Pasy drogowe	Zasób gm.	W planie zagospodarowania przestrzennego poszerzenie drogi gminnej. Cena działki określono według operatu szacunkowego dotyczącego "wartości nieruchomości stanowiących miernie komunalne gminy Olsztyn" wykonanego na dzień 05.05.2011 przez Kancelarię Nieruchomości i Finansów ASESOR
72 9	OLSZTYN	5-815/2	141	11280, 00	Podział - art. 98 Ust. o gospodarce nieruchomości ciężki	2012- 11-07	Dec. Wójta Gminy GKP.6831.35A.2012	Pasy drogowe	Zasób gm.	W planie zagospodarowania przestrzennego poszerzenie drogi gminnej. Cena działki określono według operatu szacunkowego dotyczącego "wartości nieruchomości stanowiących miernie komunalne gminy Olsztyn" wykonanego na dzień 05.05.2011 przez Kancelarię Nieruchomości i Finansów ASESOR
73 0	OLSZTYN	5-816/1	82	6560,0 0	Podział - art. 98 Ust. o gospodarce nieruchomości ciężki	2010- 11-16	Dec. Wójta Gm. GG 7430-1/31A/OI/10 - CZ1C/00096227/8	Pasy drogowe	Zasób gm.	W planie zagospodarowania przestrzennego - pod planowana droga gminna. Cena działki określono według operatu szacunkowego dotyczącego "wartości nieruchomości stanowiących miernie komunalne gminy Olsztyn" wykonanego na dzień 05.05.2011 przez Kancelarię Nieruchomości i Finansów ASESOR.
73 1	OLSZTYN	5-816/2	171	13680, 00	Podział - art. 98 Ust. o gospodarce nieruchomości ciężki	2010- 11-16	Dec. Wójta Gm. GG 7430-1/31A/OI/10 - CZ1C/00096227/8	Pasy drogowe	Zasób gm.	W planie zagospodarowania przestrzennego - pod planowana droga gminna. Cena działki określono według operatu szacunkowego dotyczącego "wartości nieruchomości stanowiących miernie komunalne gminy Olsztyn" wykonanego na dzień 05.05.2011 przez Kancelarię Nieruchomości i Finansów ASESOR.
73 2	OLSZTYN	5-817	2340	70808, 00	Darowizna	2015- 11-03	Akt Not. Rep A Nr 5722/2015 kanc. not. M. Białas - nowa	Pasy drogowe	Zasób gm.	Wartość określił, na podst. wyceny do aktu not. W dz. III Księgi wieczystej wpis (załącznik Składu Powołania i opiniowania) dokonany w Urzędzie Rejestrowym w Białymostku do dnia 31 grudnia 2011 na se iudicijny
73 3	OLSZTYN	5-924/1	60	4800,0 0	Uwłaszczenie po 2000.06.30 (z mocy prawa) - art. 13 Dz.U z 2007r. Nr 231 poz. 1700 z późn. zm.	2010- 07-29	Dec. Woj. Śl. NW/XV/77103/40/10 - CZ1C/00060145/8	Pasy drogowe	Zasób gm.	W planie zagospodarowania przestrzennego - poszerzenie drogi gminnej. Cena działki określono według operatu szacunkowego dotyczącego "wartości nieruchomości stanowiących miernie komunalne gminy Olsztyn" wykonanego na dzień 05.05.2011 przez Kancelarię Nieruchomości i Finansów ASESOR.
73 4	OLSZTYN	5- 925/27	28	56,00	Darowizna	2011- 11-10	Akt Not. RepA 6339/2011 Kanc. Not. M. Białas - CZ1C/00096227/8	Pasy drogowe	Zasób gm.	W planie zagospodarowania przestrzennego - droga gminna. Cena działki określono według operatu szacunkowego dotyczącego "wartości nieruchomości stanowiących miernie komunalne gminy Olsztyn" wykonanego na dzień 05.05.2011 przez Kancelarię Nieruchomości i Finansów ASESOR.
73 5	OLSZTYN	5- 925/30	2776	222080 00	Podział - art. 98 Ust. o gospodarce nieruchomości ciężki	2011- 03-07	Dec. Wójta Gm. GG 7430-1/41A/OI/10 - CZ1C/00096227/8	Pasy drogowe	Zasób gm.	W planie zagospodarowania przestrzennego - KŁZJ. Cena działki określono według operatu szacunkowego dotyczącego "wartości nieruchomości stanowiących miernie komunalne gminy Olsztyn" wykonanego na dzień 05.05.2011 przez Kancelarię Nieruchomości i Finansów ASESOR.
73 6	OLSZTYN	5- 925/32	1278	102240 00	Podział - art. 98 Ust. o gospodarce nieruchomości ciężki	2011- 11-08	Dec. Wójta Gm. 6831.24A.2011 - CZ1C/00096227/8	Pasy drogowe	Zasób gm.	W planie zagospodarowania przestrzennego - droga gminna. Cena działki określono według operatu szacunkowego dotyczącego "wartości nieruchomości stanowiących miernie komunalne gminy Olsztyn" wykonanego na dzień 05.05.2011 przez Kancelarię Nieruchomości i Finansów ASESOR.

73 7	OLSZTYN	5-927/2	1115	2230,0 0	Uwłaszc. na 27.05.1990 r. (komunalizac ja) - art. 5 Dz.U. Nr 32, poz. 191, z późn. zm.	1997- 08-18	Dec. Woj. Śl. AG/C. VI-3/777228/L/2/99 - CZ1C/00096227/8	Pasy drogowe	Zasób gm.	W planie zagospodarowania przestrzennego - KDM.Cenie działki określono według operatu szacunkowego dotyczącego "wartości nieruchomości stanowiących mienie komunalne gminy Olsztyn" wykonanego na dzień 05.05.2011 przez Kancelarię Nieruchomości i Finansów ASESOR
73 8	OLSZTYN	5-927/3	4332	8664,0 0	Uwłaszc. na 27.05.1990 r. (komunalizac ja) - art. 5 Dz.U. Nr 32, poz. 191, z późn. zm.	1999- 08-18	Dec. Woj. Śl. AG/C. VI-3/777228/L/2/99 - CZ1C/00096227/8	Pasy drogowe	Zasób gm.	W planie zagospodarowania przestrzennego - KDM.Cenie działki określono według operatu szacunkowego dotyczącego "wartości nieruchomości stanowiących mienie komunalne gminy Olsztyn" wykonanego na dzień 05.05.2011 przez Kancelarię Nieruchomości i Finansów ASESOR
73 9	OLSZTYN	5-927/4	90	180,00	Uwłaszc. na 27.05.1990 r. (komunalizac ja) - art. 5 Dz.U. Nr 32, poz. 191, z późn. zm.	1999- 08-18	Dec. Woj. Śl. AG/C. VI-3/777228/L/2/99 - CZ1C/00096227/8	Pasy drogowe	Zasób gm.	W planie zagospodarowania przestrzennego - pozerzenie drogi KDM.Cenie działki określono według operatu szacunkowego dotyczącego "wartości nieruchomości stanowiących mienie komunalne gminy Olsztyn" wykonanego na dzień 05.05.2011 przez Kancelarię Nieruchomości i Finansów ASESOR
74 0	OLSZTYN	5-927/5	49	98,00	Uwłaszc. na 27.05.1990 r. (komunalizac ja) - art. 5 Dz.U. Nr 32, poz. 191, z późn. zm.	1999- 08-18	Dec. Woj. Śl. AG/C. VI-3/777228/L/2/99 - CZ1C/00096227/8	Pasy drogowe	Zasób gm.	W planie zagospodarowania przestrzennego - pozerzenie drogi KDM.Cenie działki określono według operatu szacunkowego dotyczącego "wartości nieruchomości stanowiących mienie komunalne gminy Olsztyn" wykonanego na dzień 05.05.2011 przez Kancelarię Nieruchomości i Finansów ASESOR
74 1	OLSZTYN	5-927/7	77	6160,0 0	Uwłaszc. na 27.05.1990 r. (komunalizac ja) - art. 5 Dz.U. Nr 32, poz. 191, z późn. zm.	1999- 08-18	Dec. Woj. Śl. AG/C. VI-3/777228/L/2/99; Dec. Wójt Gm. GG 7430-1/42A/OI/10 z dn. 8.03.11 - CZ1C/00096227/8	Pasy drogowe	Zasób gm.	W planie zagospodarowania przestrzennego - KDM.Cenie działki określono według operatu szacunkowego dotyczącego "wartości nieruchomości stanowiących mienie komunalne gminy Olsztyn" wykonanego na dzień 05.05.2011 przez Kancelarię Nieruchomości i Finansów ASESOR
74 2	OLSZTYN	5-984/1	62	124,00	Uwłaszc.n.roln ych po 2000.06.30 (z mocy prawa) - art. 13 Dz.U z 2007r.Nr 231 poz. 1700 z późn. zm.	2000- 11-30	Dec. GN./C. VI-2/6-6044-4/OI-1/00 - CZ1C/00105171/7	Pasy drogowe	Zasób gm.	W planie zagospodarowania przestrzennego - pozerzenie drogi KDM.Cenie działki określono według operatu szacunkowego dotyczącego "wartości nieruchomości stanowiących mienie komunalne gminy Olsztyn" wykonanego na dzień 05.05.2011 przez Kancelarię Nieruchomości i Finansów ASESOR
74 3	OLSZTYN	5-984/2	2698	5398,0 0	Uwłaszc.n.roln ych po 2000.06.30 (z mocy prawa) - art. 13 Dz.U z 2007r.Nr 231 poz. 1700 z późn. zm.	2000- 11-30	Dec. GN./C. VI-2/6-6044-4/OI-1/00 - CZ1C/00105171/7	Las	Zasób gm.	W planie zagospodarowania przestrzennego - Zi. Ceny działki określono według operatu szacunkowego dotyczącego "wartości nieruchomości stanowiących mienie komunalne gminy Olsztyn" wykonanego na dzień 05.05.2011 przez Kancelarię Nieruchomości i Finansów ASESOR

74 4	OLSZTYN	5-985/1	54	108,00	Uwiasz. n.roln ych po 2000.06.30 (z mocy prawa) - art. 13 Dz.U z 2007r. Nr 231 poz. 1700 z późn. zm.	2019- 12-17	Decyzja Wojewody Śląskiego nr NWXV.7510.1.390.2016 z dn. 02.12.2019 r.	Pasy drogowe	Zasób gm.	GXP 6625.16.2016. Droga - KDW
74 5	OLSZTYN	5-986/1	83	166,00	Uwiasz. n.roln ych po 2000.06.30 (z mocy prawa) - art. 13 Dz.U z 2007r. Nr 231 poz. 1700 z późn. zm.	2019- 12-17	Decyzja Wojewody Śląskiego nr NWXV.7510.1.390.2016 z dn. 02.12.2019 r.	Pasy drogowe	Zasób gm.	GXP 6625.16.2016. Droga - KDW
74 6	OLSZTYN	5- 1007/1	2490	4980,0 0	Uwiasz. n.roln ych po 2000.06.30 (z mocy prawa) - art. 13 Dz.U z 2007r. Nr 231 poz. 1700 z późn. zm.	2019- 07-10	Decyzja Wojewody Śląskiego Nr NWXV.7510.1.158.2017 z dn. 18.06.2019 r.	Rolla - stan wg uzytków z ewidencji gruntów	Zasób gm.	GXP 6625.9.2017
74 7	OLSZTYN	5-1054	740	1480,0 0	Uwiasz. na 27.05.1990 r. (komunalizac ja) - art. 5 Dz.U. Nr. 32, poz. 191, z późn. zm.	1999- 08-18	Dec. Woj. Śl. AG/C VI-317/7228/L/99 - CZ1C/00096227/8	Pasy drogowe	Zasób gm.	W planie zagospodarowania przestrzennego - droga gminna.Cena działki określono według operatu szacunkowego obliczonego "wartości nieruchomości stanowiących miernie komunalne gminy Olsztyn". Wykonanego na dzień 05.05.2011 przez Kancelarię Nieruchomości i Finansów ASESOR.
74 8	OLSZTYN	5-1064	2430	4860,0 0	Uwiasz. na 27.05.1990 r. (komunalizac ja) - art. 5 Dz.U. Nr. 32, poz. 191, z późn. zm.	1999- 08-18	Dec. Woj. Śl. AG/C VI-317/7228/L/99 - CZ1C/00096227/8	Pasy drogowe	Zasób gm.	W planie zagospodarowania przestrzennego - droga gminna.Cena działki określono według operatu szacunkowego obliczonego "wartości nieruchomości stanowiących miernie komunalne gminy Olsztyn". Wykonanego na dzień 05.05.2011 przez Kancelarię Nieruchomości i Finansów ASESOR.
74 9	OLSZTYN	5-1069	3870	7740,0 0	Uwiasz. na 27.05.1990 r. (komunalizac ja) - art. 5 Dz.U. Nr. 32, poz. 191, z późn. zm.	1999- 08-18	Dec. Woj. Śl. AG/C VI-317/7228/L/2/99 - CZ1C/00096227/8	Pasy drogowe	Zasób gm.	W planie zagospodarowania przestrzennego - droga gminna.Cena działki określono według operatu szacunkowego obliczonego "wartości nieruchomości stanowiących miernie komunalne gminy Olsztyn". Wykonanego na dzień 05.05.2011 przez Kancelarię Nieruchomości i Finansów ASESOR.

75 0	OLSZTYN	5-1072	5350	10700,00	Uwłaszczenie na 27.05.1990 r. (komunalizacja) - art. 5 Dz.U. Nr 32, poz. 191, z późn. zm.	1999- 08-18	Dec. Woj. Śl. AG/C. VI-3/777228/L/99 - CZ1C/00096227/8	Pasy drogowe	Zasób gm.	W planie zagospodarowania przestrzennego - droga gminna. Ceny działki określono według operatu szacunkowego dotyczącego "wartości nieruchomości stanowiących miernie komunalne gminy Olczyk" wykonanego na dzień 05.05.2011 przez Kancelarię Nieruchomości Finansów ASESOR
75 1	OLSZTYN	5-1094	1730	3460,00	Uwłaszczenie na 2000.06.30 z mocy (z prawa) - art. 13 Dz.U. z 2007r. Nr 231 poz. 1700 z późn. zm.	2019- 07-10	Decyzja Wojewody Śląskiego Nr NMX.V.7510.1.158.2017 z dn. 18.06.2019 r.	Rola - stan wg. użytków z evidencji gruntów	Zasób gm.	GKP 6825.9.2017
75 2	OLSZTYN	5-1101	1040	2080,00	Uwłaszczenie na 27.05.1990 r. (komunalizacja) - art. 5 Dz.U. Nr 32, poz. 191, z późn. zm.	1999- 08-18	Dec. Woj. Śl. AG/C. VI-3/777228/L/99 - CZ1C/00096227/8	Pasy drogowe	Zasób gm.	W planie zagospodarowania przestrzennego - droga gminna. Ceny działki określono według operatu szacunkowego dotyczącego "wartości nieruchomości stanowiących miernie komunalne gminy Olczyk" wykonanego na dzień 05.05.2011 przez Kancelarię Nieruchomości Finansów ASESOR
75 3	OLSZTYN	5-1102	640	1280,00	Uwłaszczenie na 27.05.1990 r. (komunalizacja) - art. 5 Dz.U. Nr 32, poz. 191, z późn. zm.	1999- 08-18	Dec. Woj. Śl. AG/C. VI-3/777228/L/99 - CZ1C/00096227/8	Pasy drogowe	Zasób gm.	W planie zagospodarowania przestrzennego - droga gminna. Ceny działki określono według operatu szacunkowego dotyczącego "wartości nieruchomości stanowiących miernie komunalne gminy Olczyk" wykonanego na dzień 05.05.2011 przez Kancelarię Nieruchomości Finansów ASESOR
75 4	OLSZTYN	5-1106	3250	6500,00	Uwłaszczenie na 2000.06.30 z mocy (z prawa) - art. 13 Dz.U. z 2007r. Nr 231 poz. 1700 z późn. zm.	2010- 02-23	Dec. Woj. Śl. NW/XXI/77103/39/09 - CZ1C/00060145/8	Rola, las - stan wg. użytków z evidencji gruntów	Zasób gm - dzierżawa	W planie zagospodarowania przestrzennego - 2R, ZL. Ceny działki określono według operatu szacunkowego dotyczącego "wartości nieruchomości stanowiących miernie komunalne gminy Olczyk" wykonanego na dzień 05.05.2011 przez Kancelarię Nieruchomości Finansów ASESOR
75 5	OLSZTYN	5-1114	20360	40720,00	Uwłaszczenie na 2000.06.30 z mocy (z prawa) - art. 13 Dz.U. z 2007r. Nr 231 poz. 1700 z późn. zm.	2010- 08-10	Dec. Woj. Śl. NW/XXI/77103/39/10 - CZ1C/00060145/8	Las	Zasób gm.	W planie zagospodarowania przestrzennego - 2L. Ceny działki określono według operatu szacunkowego dotyczącego "wartości nieruchomości stanowiących miernie komunalne gminy Olczyk" wykonanego na dzień 05.05.2011 przez Kancelarię Nieruchomości Finansów ASESOR
75 6	OLSZTYN	5-1153	4040	8080,00	Uwłaszczenie na 2000.06.30 z mocy (z prawa) - art.	2010- 02-23	Dec. Woj. Śl. NW/XXI/77103/72/09 - CZ1C/00060145/8	Rola - stan wg. użytków z evidencji gruntów	Zasób gm - dzierżawa	W planie zagospodarowania przestrzennego - 2R. Ceny działki określono według operatu szacunkowego dotyczącego "wartości nieruchomości stanowiących miernie komunalne gminy Olczyk" wykonanego na dzień 05.05.2011 przez Kancelarię Nieruchomości Finansów ASESOR

75 7	OLSZTYN	5-1219	2545	5090,00	13 Dz.U. z 2007r. Nr 231 poz. 1700 z późn. zm. Uwłaszczeniowych po 2000.06.30 (z mocy prawa) - art. 13 Dz.U. z 2007r. Nr 231 poz. 1700 z późn. zm.	2010-02-23	Dec. Woj. Śl. N/W/XII/77103/72/05 - CZ1C/00060145/8	Rola - stan wg. uzytków z ewidencji gruntów	Zasób gm. - dzierżawa	Um. dzień 106045.111352019 (6645.103.09), kielparcaxi.18yrczak od 01.07.2019 r. na czas nieokreślony.	W planie zagospodarowania przestrzennego - 2R Cenie działki określono według operatu szacunkowego "wartości nieruchomości stanowiących mienie komunalne gminy Olsztyn" wykonanego na dzień 05.05.2011 przez Kancelarię Nieruchomości i Finansów ASESOR.
75 8	OLSZTYN	5-1286/26	3020	241600,00	Uwłaszczeniowych na 27.05.1990 r. (komunalizacja) - art. 5 Dz.U. Nr 32, poz. 191, z późn. zm.	1991-08-08	Dec. Woj. Śl. GKG IV.7228/AL/3/91 - CZ1C/00054746/6	Pasy drogowe	Zasób gm.		W planie zagospodarowania przestrzennego - droga gminna (ul. Dębowa). Cene działki określono według operatu szacunkowego dotyczącego "wartości nieruchomości stanowiących mienie komunalne gminy Olsztyn" wykonanego na dzień 05.05.2011 przez Kancelarię Nieruchomości i Finansów ASESOR.
75 9	OLSZTYN	5-1286/42	1587	126960,00	Uwłaszczeniowych na 27.05.1990 r. (komunalizacja) - art. 5 Dz.U. Nr 32, poz. 191, z późn. zm.	1991-08-08	Dec. Woj. Śl. GKG IV.7228/AL/3/91 - CZ1C/00054746/6	Pasy drogowe	Zasób gm.		W planie zagospodarowania przestrzennego - droga gminna (ul. Olsztyńska). Cene działki określono według operatu szacunkowego dotyczącego "wartości nieruchomości stanowiących mienie komunalne gminy Olsztyn" wykonanego na dzień 05.05.2011 przez Kancelarię Nieruchomości i Finansów ASESOR.
76 0	OLSZTYN	5-1286/104	38	3040,00	Uwłaszczeniowych na 27.05.1990 r. (komunalizacja) - art. 5 Dz.U. Nr 32, poz. 191, z późn. zm.	1991-08-08	Dec. Woj. Śl. GKG IV.7228/AL/3/91 - CZ1C/00054746/6	Pasy drogowe	Zasób gm.		W planie zagospodarowania przestrzennego - poszerzenie drogi gminnej (ul. Dębowa). Cene działki określono według operatu szacunkowego dotyczącego "wartości nieruchomości stanowiących mienie komunalne gminy Olsztyn" wykonanego na dzień 05.05.2011 przez Kancelarię Nieruchomości i Finansów ASESOR.
76 1	OLSZTYN	5-1286/105	995	79600,00	Uwłaszczeniowych na 27.05.1990 r. (komunalizacja) - art. 5 Dz.U. Nr 32, poz. 191, z późn. zm.	1991-08-08	Dec. Woj. Śl. GKG IV.7228/AL/3/91 - CZ1C/00054746/6	Pasy drogowe	Zasób gm.		W planie zagospodarowania przestrzennego - droga gminna (ul. Dębowa). Cene działki określono według operatu szacunkowego dotyczącego "wartości nieruchomości stanowiących mienie komunalne gminy Olsztyn" wykonanego na dzień 05.05.2011 przez Kancelarię Nieruchomości i Finansów ASESOR.
76 2	OLSZTYN	5-1286/106	787	62960,00	Uwłaszczeniowych na 27.05.1990 r. (komunalizacja) - art. 5 Dz.U. Nr 32, poz. 191, z późn. zm.	1991-08-08	Dec. Woj. Śl. GKG IV.7228/AL/3/91 - CZ1C/00054746/6	Pasy drogowe	Zasób gm.		W planie zagospodarowania przestrzennego - droga gminna (ul. Leszczyńska). Cene działki określono według operatu szacunkowego dotyczącego "wartości nieruchomości stanowiących mienie komunalne gminy Olsztyn" wykonanego na dzień 05.05.2011 przez Kancelarię Nieruchomości i Finansów ASESOR.

76 3	OLSZTYN	5- 1286/1 07	908	72640, 00	Uwłaszc. na 27.05.1990 r. (komunalizac ja) - art. 5 Dz.U. Nr 32, poz. 191, z późn. zm.	1991- 08-08	Dec. Woj. Śl. CGK IV 7228/IA/L/3/91 - CZ1C/00054746/6	Pasy drogowe	Zasób gm.	W planie zagospodarowania przestrzennego - droga główna (ul. Łęczynowa).Cenie działki określono według opisu szacunkowego określonego "wartości Ciekich" wykonanego na dzień 05.05.2011 przez Kancelarię Nieruchomości i Finansów ASESOR
76 4	OLSZTYN	5- 1286/1 08	185	14800, 00	Uwłaszc. na 27.05.1990 r. (komunalizac ja) - art. 5 Dz.U. Nr 32, poz. 191, z późn. zm.	1991- 08-08	Dec. Woj. Śl. CGK IV 7228/IA/L/3/91 - CZ1C/00054746/6	Pasy drogowe	Zasób gm.	W planie zagospodarowania przestrzennego - droga dojazdowa.Cenie działki określono według opisu szacunkowego określonego "wartości nieruchomości szacunkowego opisanego w opisie szacunkowym wykonanego na dzień 05.05.2011 przez Kancelarię Nieruchomości i Finansów ASESOR
76 5	OLSZTYN	5- 1286/1 36	1294	103520 ,00	Darowizna	2008- 09-15	Akt Not. RepA Nr 10046/2008 Kanc. Not M. Winiarska - CZ1C/00144621/2	Pasy drogowe	Zasób gm.	W planie zagospodarowania przestrzennego - IKD(L).Ceny działki określono według opisu szacunkowego określonego "wartości nieruchomości szacunkowego opisanego w opisie szacunkowym wykonanego na dzień 05.05.2011 przez Kancelarię Nieruchomości i Finansów ASESOR
76 6	OLSZTYN	5- 1286/1 37	332	26560, 00	Darowizna	2008- 09-15	Akt Not. RepA Nr 10046/2008 Kanc. Not M. Winiarska - CZ1C/00144621/2	Pasy drogowe	Zasób gm.	W planie zagospodarowania przestrzennego - (IKD(L) IKD-CPZ) Ceny działki określono według opisu szacunkowego określonego "wartości nieruchomości szacunkowego opisanego w opisie szacunkowym wykonanego na dzień 05.05.2011 przez Kancelarię Nieruchomości i Finansów ASESOR
76 7	OLSZTYN	5- 1286/1 38	1157	92560, 00	Podział - art. 98 Ust. o gospodarce nieruchomości ciami	1981- 12-09	Dec. UG w Olsztynie 7017/1/43/81. Dec. Nr 7430-1/7A/O/09 z dn. 14.10.2009 - CZ1C/00096227/8	Pasy drogowe	Zasób gm.	W planie zagospodarowania przestrzennego - droga główna (ul. Dębowa).Ceny działki określono według opisu szacunkowego określonego "wartości nieruchomości szacunkowego opisanego w opisie szacunkowym wykonanego na dzień 05.05.2011 przez Kancelarię Nieruchomości i Finansów ASESOR
76 8	OLSZTYN	5- 1286/1 40	1133 5	906300 ,00	Podział - art. 98 Ust. o gospodarce nieruchomości ciami	1981- 12-09	Dec. UG w Olsztynie 7017/1/43/81. Dec. Nr 7430-1/7A/O/09 z dn. 14.10.2009 - CZ1C/00096227/8	Pasy drogowe	Zasób gm.	W planie zagospodarowania przestrzennego - planowanie drogi (ul. Dębowa).Ceny działki określono według opisu szacunkowego określonego "wartości nieruchomości szacunkowego opisanego w opisie szacunkowym wykonanego na dzień 05.05.2011 przez Kancelarię Nieruchomości i Finansów ASESOR
76 9	OLSZTYN	5- 1286/1 86	4004	320320 ,00	Podział	2015- 06-16	Postanowienie o stwierdzeniu nabycia własności Sygn. akt I/NS 4324/13 z dnia 16.06.2015 r. [Dec. UG w Olsztynie 7017/1/43/81]	Pasy drogowe	Zasób gm.	

77 0	OLSZTYN	5- 1302/4	58	4640,0 0	Uwłaszc. na 27.05.1990 r. (komunalizac ja) - art. 5 Dz.U. Nr. 32, poz. 191, z późn. zm.	1991- 08-08	Dec. Woj. Śl. GKG.IV.7228/AL/3/91 - CZ1C/00054746/6	Pasy drogowe	Zasób gm.	W planie zagospodarowania przetrzynnego - droga 1KD/L.Cenie działki określono według opiaru szacunkowego dotyczącego "wartości nieruchomości stanowiących mienie komunalne gminy Olsztyn" wykonanego na dzień 05.05.2011 przez Kancelarię Nieruchomości i Finansów ASESOR.
77 1	OLSZTYN	5- 1302/6	94	752,00	Uwłaszc. na 27.05.1990 r. (komunalizac ja) - art. 5 Dz.U. Nr. 32, poz. 191, z późn. zm.	1991- 08-08	Dec. Woj. Śl. GKG.IV.7228/AL/3/91 - CZ1C/00054746/6	Pasy drogowe	Zasób gm.	W planie zagospodarowania przetrzynnego - KS. ZP.Cenie działki określono według opiaru szacunkowego dotyczącego "wartości nieruchomości stanowiących mienie komunalne gminy Olsztyn" wykonanego na dzień 05.05.2011 przez Kancelarię Nieruchomości i Finansów ASESOR.
77 2	OLSZTYN	5- 1303/1 6	3001	240080 .00	Podział - art. 99 Ust. o gospodarce nieruchomoś ciami	2011- 12-13	Dec. Wójta Gm. 6831.70A.2011 - CZ1C/00096227/8	Pasy drogowe	Zasób gm.	W planie zagospodarowania przetrzynnego - droga gminna.Cenie działki określono według opiaru szacunkowego dotyczącego "wartości nieruchomości stanowiących mienie komunalne gminy Olsztyn" wykonanego na dzień 05.05.2011 przez Kancelarię Nieruchomości i Finansów ASESOR.
77 3	OLSZTYN	5-1318	390	31200, 00	Uwłaszc. na 27.05.1990 r. (komunalizac ja) - art. 5 Dz.U. Nr. 32, poz. 191, z późn. zm.	1999- 08-18	Dec. Woj. Śl. AG/C.VI-3/717228/L/2/99 - CZ1C/00096227/8	Pasy drogowe	Zasób gm.	W planie zagospodarowania przetrzynnego - droga niepubliczna, 1MN.L.Cenie działki określono według opiaru szacunkowego dotyczącego "wartości nieruchomości stanowiących mienie komunalne gminy Olsztyn" wykonanego na dzień 05.05.2011 przez Kancelarię Nieruchomości i Finansów ASESOR.
77 4	OLSZTYN	5-1347	730	58400, 00	Uwłaszc. na 27.05.1990 r. (komunalizac ja) - art. 5 Dz.U. Nr. 32, poz. 191, z późn. zm.	1999- 08-18	Dec. Woj. Śl. AG/C.VI-3/717228/L/2/99 - CZ1C/00096227/8	Pasy drogowe	Zasób gm.	W planie zagospodarowania przetrzynnego - droga gminna (dł. "Podreweński").Cenie działki określono według opiaru szacunkowego dotyczącego "wartości nieruchomości stanowiących mienie komunalne gminy Olsztyn" wykonanego na dzień 05.05.2011 przez Kancelarię Nieruchomości i Finansów ASESOR.
77 5	OLSZTYN	5- 1400/1	1444	43320, 00	Uwłaszc. na 27.05.1990 r. (komunalizac ja) - art. 5 Dz.U. Nr. 32, poz. 191, z późn. zm.	1999- 08-18	Dec. Woj. Śl. AG/C.VI-3/717228/L/2/99, Dec.Wójta Gm. GKP.6831.62A.2012 z dn. 22.04.2013 - CZ1C/000171048/9	Pasy drogowe	Zasób gm.	W planie zagospodarowania przetrzynnego - droga gminna (KZ-00010).Cenie działki określono według opiaru szacunkowego dotyczącego "wartości nieruchomości stanowiących mienie komunalne gminy Olsztyn" wykonanego na dzień 05.05.2011 przez Kancelarię Nieruchomości i Finansów ASESOR.
77 6	OLSZTYN	5- 1400/2	980	29400, 00	Uwłaszc. na 27.05.1990 r. (komunalizac ja) - art. 5 Dz.U. Nr. 32, poz. 191, z późn. zm.	1999- 08-18	Dec. Woj. Śl. AG/C.VI-3/717228/L/2/99, Dec.Wójta Gm. GKP.6831.62A.2012 z dn. 22.04.2013 - CZ1C/00096227/8	Pasy drogowe	Zasób gm.	W planie zagospodarowania przetrzynnego - droga gminna (KZ-00010).Cenie działki określono według opiaru szacunkowego dotyczącego "wartości nieruchomości stanowiących mienie komunalne gminy Olsztyn" wykonanego na dzień 05.05.2011 przez Kancelarię Nieruchomości i Finansów ASESOR.
77 7	OLSZTYN	5- 1400/3	2506	74420, 00	Uwłaszc. na 27.05.1990 r. (komunalizac ja) - art. 5 Dz.U. Nr. 32, poz. 191, z późn. zm.	1999- 08-18	Dec. Woj. Śl. AG/C.VI-3/717228/L/2/99, Dec.Wójta Gm. GKP.6831.62A.2012 z dn. 22.04.2013 - CZ1C/00096227/8	Pasy drogowe	Zasób gm.	W planie zagospodarowania przetrzynnego - droga gminna (KZ-00010).Cenie działki określono według opiaru szacunkowego dotyczącego "wartości nieruchomości stanowiących mienie komunalne gminy Olsztyn" wykonanego na dzień 05.05.2011 przez Kancelarię Nieruchomości i Finansów ASESOR.

77 8	OLSZTYN	5-1401/4	2222	67238,00	Kupno	2015-03-12	Akt Not. Rep. A Nr 1398/2015 not. M. Białas - CZ1C/00171048/9	Pasy drogowe	Zasób gm.	Wartość określono na podstawie operatu wykonanego do aktu notarialnego.
77 9	OLSZTYN	5-1401/6	336	672,00	Podział - art. 98 Ust. o gospodarce nieruchomościami	2015-01-02	Dec. Wójtka Gm. Olsztyn GKP 5631.18.2014- CZ1C/00171048/9	Pasy drogowe	Zasób gm.	Wartość określono na podstawie operatu, do stanu dnia kameralnego wyk. przez ASESORA
78 0	OLSZTYN	5-1401/8	1178	49048,00	Podział - art. 98 Ust. o gospodarce nieruchomościami	2015-01-02	Dec. Wójtka Gm. Olsztyn GKP 5631.18.2014- CZ1C/00171048/9	Pasy drogowe	Zasób gm.	Wartość określono na podstawie operatu do stanu dnia wyk. przez ASESORA
78 1	OLSZTYN	5-1401/9	255	510,00	Kupno	2015-03-12	Akt Not Rep A Nr 1398/2015 not. M Białas - CZ1C/00171048/9	Pasy drogowe	Zasób gm.	Wartość określono na podstawie wyceny do stanu dnia wyk. przez ASESORA
78 2	OLSZTYN	5-1470	3030	6060,00	Uwłaszczenia po 2000.06.30 (z mocy prawa) - art. 13 Dz.U z 2007r. Nr 231 poz. 1700 z późn. zm.	2000-11-30	Dec. GN./C. VI-2/6-6044-4/OL-1/00 - CZ1C/00105171/7	Rola, las - stan wg. użytków z ewidencji gruntów	Zasób gm.	W sprawie zagospodarowania przetrzeźnionego - 2N, Celnik i inne określono według operatu szacunkowego dotyczącego "wartości nieruchomości stanowiących stanowiących terenów komunalne gminy Olsztyn" wykonanego na dzień 05.05.2011 przez Biuro Szacunkowe Nieruchomości i Finansów ASESOR.
78 3	OLSZTYN	5-1475	1110	2220,00	Uwłaszczenia 27.05.1990 r. (komunalizacja) - art. 5 Dz.U. Nr 32, poz. 191, z późn. zm.	1999-08-18	Dec. Woj. Śl. AG/C. VI-3/7/7228/L/2/99 - CZ1C/00096227/8	Pasy drogowe	Zasób gm.	W sprawie zagospodarowania przetrzeźnionego - drugie gminne Celnik i inne określono według operatu szacunkowego dotyczącego "wartości nieruchomości stanowiących terenów komunalne gminy Olsztyn" wykonanego na dzień 05.05.2011 przez Kancelarię Nieruchomości i Finansów ASESOR. Niespełniona służebność gruntowa polegająca na obciążeniu działki oznaczonej nr 1477/1 o pow. 0,0111 ha jako nieruchomości składowej - prawem przejazdu i przejazdu pasem o szerokości 3 m według planu zagospodarowania działki oznaczonej nr 1477/1 z dnia 10.05.2011 r. (zobaczony w całości) - celem realizacji planu zagospodarowania działki oznaczonej nr 1477/1 w ramach planu zagospodarowania działki oznaczonej nr 1477/1 w sprawie urzęd. w kw. CZ1C/00141857/4 stanowiącej m. in. działkę ozn. nr 1/1, obr. Przyłbówce.
78 4	OLSZTYN	5-1477/1	111	222,00	Darowizna	2009-12-16	Akt Not. RepA Nr 15713/2009 Kanc. Not. W. Myga - CZ1C/00169594/4	Las	Zasób gm.	W sprawie zagospodarowania przetrzeźnionego - 2N, Celnik i inne określono według operatu szacunkowego dotyczącego "wartości nieruchomości stanowiących terenów komunalne gminy Olsztyn" wykonanego na dzień 05.05.2011 przez Kancelarię Nieruchomości i Finansów ASESOR
78 5	OLSZTYN	5-1502	790	63200,00	Darowizna	2009-10-16	Akt Not. RepA Nr 8444/09 Kanc. Not. K. Bartelak - CZ1C/00007212/0	Rola - Bp - działki rolne przeznaczone w planie zagospodarowani a pod zabudowę	Zasób gm.	W sprawie zagospodarowania przetrzeźnionego - 1MN, U. Działka zabudowana, przeznaczona dla GOPU, Celnik i inne określono według operatu szacunkowego dotyczącego "wartości nieruchomości stanowiących terenów komunalne gminy Olsztyn" wykonanego na dzień 05.05.2011 przez Kancelarię Nieruchomości i Finansów ASESOR

78 6	OLSZTYN	5-1520	1080	86400, 00	Uwłaszc. na 27.05.1990 r. (komunalizac ja) - art. 5 Dz.U. Nr 32, poz. 191, z późn. zm.	1999- 08-18	Dec. Woj. Śl. AGIC.VI-3/777228/LI/2/99 - CZ1C/00096227/8	Pasy drogowe	Zasób gm.	W planie zagospodarowania przestrzennego - droga gminna (ul. 3-go Maja).Cena została określona według opracowania kosztorysu, którego wartość nieuchomości stanowiła 86400,00 zł. Wycena gminy Olsztyn" wykonanego na dzień 05.05.2011 przez Kancelarię Nieruchomości i Finansów ASESOR
78 7	OLSZTYN	5-1530	690	55200, 00	Uwłaszc. na 27.05.1990 r. (komunalizac ja) - art. 5 Dz.U. Nr 32, poz. 191, z późn. zm.	1999- 08-18	Dec. Woj. Śl. AGIC.VI-3/777228/LI/2/99 - CZ1C/00096227/8	Pasy drogowe	Zasób gm.	W planie zagospodarowania przestrzennego - droga gminna (ul. Krzemienia).Cena została określona według opracowania kosztorysu, którego wartość nieuchomości stanowiła 55200,00 zł. Wycena gminy Olsztyn" wykonanego na dzień 05.05.2011 przez Kancelarię Nieruchomości i Finansów ASESOR
78 8	OLSZTYN	5-1542	760	60800, 00	Uwłaszc. na 27.05.1990 r. (komunalizac ja) - art. 5 Dz.U. Nr 32, poz. 191, z późn. zm.	1999- 08-18	Dec. Woj. Śl. AGIC.VI-3/777228/LI/2/99 - CZ1C/00096227/8	Pasy drogowe	Zasób gm.	W planie zagospodarowania przestrzennego - droga gminna (ul. Młoci).Cena została określona według opracowania kosztorysu, którego wartość nieuchomości stanowiła 60800,00 zł. Wycena gminy Olsztyn" wykonanego na dzień 05.05.2011 przez Kancelarię Nieruchomości i Finansów ASESOR
78 9	OLSZTYN	5-1548	560	44800, 00	Uwłaszc. na 27.05.1990 r. (komunalizac ja) - art. 5 Dz.U. Nr 32, poz. 191, z późn. zm.	1999- 08-18	Dec. Woj. Śl. AGIC.VI-3/777228/LI/2/99 - CZ1C/00096227/8	Pasy drogowe	Zasób gm.	W planie zagospodarowania przestrzennego - droga gminna (ul. Młoci).Cena została określona według opracowania kosztorysu, którego wartość nieuchomości stanowiła 44800,00 zł. Wycena gminy Olsztyn" wykonanego na dzień 05.05.2011 przez Kancelarię Nieruchomości i Finansów ASESOR
79 0	OLSZTYN	5-1554	450	36000, 00	Uwłaszc. na 27.05.1990 r. (komunalizac ja) - art. 5 Dz.U. Nr 32, poz. 191, z późn. zm.	1999- 08-18	Dec. Woj. Śl. AGIC.VI-3/777228/LI/2/99 - CZ1C/00096227/8	Pasy drogowe	Zasób gm.	W planie zagospodarowania przestrzennego - droga gminna (ul. Młoci).Cena została określona według opracowania kosztorysu, którego wartość nieuchomości stanowiła 36000,00 zł. Wycena gminy Olsztyn" wykonanego na dzień 05.05.2011 przez Kancelarię Nieruchomości i Finansów ASESOR
79 1	OLSZTYN	5-1561	910	72800, 00	Uwłaszc. na 27.05.1990 r. (komunalizac ja) - art. 5 Dz.U. Nr 32, poz. 191, z późn. zm.	1999- 08-18	Dec. Woj. Śl. AGIC.VI-3/777228/LI/2/99 - CZ1C/00096227/8	Pasy drogowe	Zasób gm.	W planie zagospodarowania przestrzennego - droga gminna (ul. Sienkiewicza).Cena została określona według opracowania kosztorysu, którego wartość nieuchomości stanowiła 72800,00 zł. Wycena gminy Olsztyn" wykonanego na dzień 05.05.2011 przez Kancelarię Nieruchomości i Finansów ASESOR
79 2	OLSZTYN	5-1562	6906	634247 ,00	Uwłaszc. na 27.05.1990 r. (komunalizac ja) - art. 5 Dz.U. Nr 32, poz. 191, z późn. zm.	1996- 12-05	Dec. Urz. Woj. GKG.IV.7228/LI/14/96, Dec. Wojła Gm. Nr 72244/2/2010 z dn. 14.10.2010 - CZ1C/00083728/6	inne budynki gminne - szkoły, remizy strażackie, siedziba gminy, posterunki policji, GOK, hala sportowa	Zasób gm - trwały zarząd	W planie zagospodarowania przestrzennego teren usług oświaty.Działka 1562 stanowi część nieruchomości zajętej przez Szkołę podstawową w Olsztynie. Pozostałą część stanowią dz. 1563/2, 1567/1, 1002. Na samej nieruchomości zabudowa jest wzrostła budowlami 30, 648, 650, 651, 652, 653, 654, 655, 656, 657, 658, 659, 660, 661, 662, 663, 664, 665, 666, 667, 668, 669, 670, 671, 672, 673, 674, 675, 676, 677, 678, 679, 680, 681, 682, 683, 684, 685, 686, 687, 688, 689, 690, 691, 692, 693, 694, 695, 696, 697, 698, 699, 700, 701, 702, 703, 704, 705, 706, 707, 708, 709, 710, 711, 712, 713, 714, 715, 716, 717, 718, 719, 720, 721, 722, 723, 724, 725, 726, 727, 728, 729, 730, 731, 732, 733, 734, 735, 736, 737, 738, 739, 740, 741, 742, 743, 744, 745, 746, 747, 748, 749, 750, 751, 752, 753, 754, 755, 756, 757, 758, 759, 760, 761, 762, 763, 764, 765, 766, 767, 768, 769, 770, 771, 772, 773, 774, 775, 776, 777, 778, 779, 780, 781, 782, 783, 784, 785, 786, 787, 788, 789, 790, 791, 792, 793, 794, 795, 796, 797, 798, 799, 800, 801, 802, 803, 804, 805, 806, 807, 808, 809, 810, 811, 812, 813, 814, 815, 816, 817, 818, 819, 820, 821, 822, 823, 824, 825, 826, 827, 828, 829, 830, 831, 832, 833, 834, 835, 836, 837, 838, 839, 840, 841, 842, 843, 844, 845, 846, 847, 848, 849, 850, 851, 852, 853, 854, 855, 856, 857, 858, 859, 860, 861, 862, 863, 864, 865, 866, 867, 868, 869, 870, 871, 872, 873, 874, 875, 876, 877, 878, 879, 880, 881, 882, 883, 884, 885, 886, 887, 888, 889, 890, 891, 892, 893, 894, 895, 896, 897, 898, 899, 900, 901, 902, 903, 904, 905, 906, 907, 908, 909, 910, 911, 912, 913, 914, 915, 916, 917, 918, 919, 920, 921, 922, 923, 924, 925, 926, 927, 928, 929, 930, 931, 932, 933, 934, 935, 936, 937, 938, 939, 940, 941, 942, 943, 944, 945, 946, 947, 948, 949, 950, 951, 952, 953, 954, 955, 956, 957, 958, 959, 960, 961, 962, 963, 964, 965, 966, 967, 968, 969, 970, 971, 972, 973, 974, 975, 976, 977, 978, 979, 980, 981, 982, 983, 984, 985, 986, 987, 988, 989, 990, 991, 992, 993, 994, 995, 996, 997, 998, 999, 1000. Wycena gminy Olsztyn" wykonanego na dzień 17.05.2010 i przez Kancelarię Nieruchomości i Finansów ASESOR - Marcin Amesz, Dariusz Maciszczak

79 3	OLSZTYN	5- 1563/2	110	10102, 00	Uwłaszc. na 27.05.1990 r. (komunalizac ja) - art. 5 Dz.U. Nr 32, poz. 191, z późn. zm.	1996- 12-05	GKG IV 7228/LI/14/96, Dec. Wójta Gm. Nr 72244/2/2010 z dn. 14. 10.2010 - CZ1C/00083728/6	Dec.Urz.Woj. GKG IV 7228/LI/14/96, Dec. Wójta Gm. Nr 72244/2/2010 z dn. 14. 10.2010 - CZ1C/00083728/6	inne budynki gminne - szkoły, remizy strażackie, siedziba gminy, posterunki policji, GOK, hala sportowa	Zasób gm - trwały zarząd	Trwały zarząd na rzecz Szkoły Podstawowej w Olsztynie	W planie zagospodarowania przestrzennego teren usług oświaty, działka 1953/2 stanowi część nieruchomości położonej przy ul. Szkolnej w Olsztynie. Ewidencja numer 1562-1567/1 W cenie nieruchomości wykazano wartość brutto dz. 1653/2. Na neme całej nieruchomości składa się ponadto wartość budynku 2 677 114,00 zł wartość nawierzchni z kostki brukowej 50 848,00 zł wartość ogrodzenia metalowego 45 921,00 zł, wartość budynków gospodarczych 51 593,00 zł, wartość baski przystankowej 20 045,00 zł.Calkowita wartość nieruchomości wynosi 3 728 746,00 zł.Cena nieruchomości określono na podstawie operatu szacunkowego wykonanego dla tej części o Trwałym zarządzie na dzień 11.05.2010 r. przez Kancelarię Nieruchomości i Finansów ASSESOR - Marcin Jermol Dariusz Malczak.
79 4	OLSZTYN	5- 1567/1	2601	238876 ,00	Uwłaszc. na 27.05.1990 r. (komunalizac ja) - art. 5 Dz.U. Nr 32, poz. 191, z późn. zm.	1996- 12-05	Dec.Urz.Woj.GKG IV 7228/LI/14/965, Dec.Wójta Gm. Nr 72244/2/2010 z dn. 14.10.2010 - CZ1C/00083728/6	Dec.Urz.Woj.GKG IV 7228/LI/14/965, Dec.Wójta Gm. Nr 72244/2/2010 z dn. 14.10.2010 - CZ1C/00083728/6	inne budynki gminne - szkoły, remizy strażackie, siedziba gminy, posterunki policji, GOK, hala sportowa	Zasób gm - trwały zarząd	Trwały zarząd na rzecz Szkoły Podstawowej w Olsztynie	W planie zagospodarowania przestrzennego teren usług oświaty, działka 1961/1 stanowi część nieruchomości zajętej przez Szkołę Podstawową w Olsztynie. Pozostała część nieruchomości Wartość nieruchomości wynosi 2 677 114,00 zł. Wartość nieruchomości wynosi 2 677 114,00 zł. 1667/1. Na neme całej nieruchomości składa się ponadto wartość budynku 2 677 114,00 zł wartość nawierzchni z kostki brukowej 50 848,00 zł wartość ogrodzenia metalowego 45 921,00 zł, wartość budynków gospodarczych 51 593,00 zł, wartość baski przystankowej 20 045,00 zł. Calkowita wartość nieruchomości wynosi 3 728 746,00 zł.Cena nieruchomości określono na podstawie operatu szacunkowego wykonanego dla tej części o Trwałym zarządzie na dzień 11.05.2010 r. przez Kancelarię Nieruchomości i Finansów ASSESOR - Marcin Jermol, Dariusz Malczak.
79 5	OLSZTYN	5-1571	1370	109600 ,00	Uwłaszc. na 27.05.1990 r. (komunalizac ja) - art. 5 Dz.U. Nr 32, poz. 191, z późn. zm.	1999- 08-18	Dec. Woj. Śl. AG/C.VI-31717228/LI/2/99 - CZ1C/00096227/8	Dec. Woj. Śl. AG/C.VI-31717228/LI/2/99 - CZ1C/00096227/8	Pasy drogowe	Zasób gm.		W planie zagospodarowania przestrzennego - droga emerytalna, działka 1962/1 stanowi część nieruchomości zajętej przez Szkołę Podstawową w Olsztynie. Pozostała część nieruchomości Wartość nieruchomości wynosi 2 677 114,00 zł. Wartość nieruchomości wynosi 2 677 114,00 zł. 1667/1. Na neme całej nieruchomości składa się ponadto wartość budynku 2 677 114,00 zł wartość nawierzchni z kostki brukowej 50 848,00 zł wartość ogrodzenia metalowego 45 921,00 zł, wartość budynków gospodarczych 51 593,00 zł, wartość baski przystankowej 20 045,00 zł. Calkowita wartość nieruchomości wynosi 3 728 746,00 zł.Cena nieruchomości określono na podstawie operatu szacunkowego wykonanego dla tej części o Trwałym zarządzie na dzień 11.05.2010 r. przez Kancelarię Nieruchomości i Finansów ASSESOR - Marcin Jermol, Dariusz Malczak.
79 6	OLSZTYN	5- 1576/1 3	251	10040, 00	Uwłaszc. na 27.05.1990 r. (komunalizac ja) - art. 5 Dz.U. Nr 32, poz. 191, z późn. zm.	1991- 06-08	Dec. Woj. Śl. GKG.IV 7228/A/LI/2/91 - CZ1C/00054139/8	Dec. Woj. Śl. GKG.IV 7228/A/LI/2/91 - CZ1C/00054139/8	Infrastrukt. technicz na (komunalna)	Zasób gm.		W planie zagospodarowania przestrzennego - ZL Ul.Cenę, działka 1963/1 stanowi część nieruchomości zajętej przez Szkołę Podstawową w Olsztynie. Pozostała część nieruchomości Wartość nieruchomości wynosi 2 677 114,00 zł. Wartość nieruchomości wynosi 2 677 114,00 zł. 1667/1. Na neme całej nieruchomości składa się ponadto wartość budynku 2 677 114,00 zł wartość nawierzchni z kostki brukowej 50 848,00 zł wartość ogrodzenia metalowego 45 921,00 zł, wartość budynków gospodarczych 51 593,00 zł, wartość baski przystankowej 20 045,00 zł. Calkowita wartość nieruchomości wynosi 3 728 746,00 zł.Cena nieruchomości określono na podstawie operatu szacunkowego wykonanego dla tej części o Trwałym zarządzie na dzień 11.05.2010 r. przez Kancelarię Nieruchomości i Finansów ASSESOR - Marcin Jermol, Dariusz Malczak.
79 7	OLSZTYN	5- 1576/1 6	894	7152,0 0	Uwłaszc. na 27.05.1990 r. (komunalizac ja) - art. 5 Dz.U. Nr 32, poz. 191, z późn. zm.	1991- 08-08	Dec. Woj. Śl. GKG.IV 7228/A/LI/2/91 - CZ1C/00054139/8	Dec. Woj. Śl. GKG.IV 7228/A/LI/2/91 - CZ1C/00054139/8	Pasy drogowe	Zasób gm.		W planie zagospodarowania przestrzennego - KDW.Cenę, działka określono według operatu szacunkowego dotyczącego wartości nieruchomości wzrosty w Olsztynie, działka 1964/1 stanowi część nieruchomości zajętej przez Szkołę Podstawową w Olsztynie. Pozostała część nieruchomości Wartość nieruchomości wynosi 2 677 114,00 zł. Wartość nieruchomości wynosi 2 677 114,00 zł. 1667/1. Na neme całej nieruchomości składa się ponadto wartość budynku 2 677 114,00 zł wartość nawierzchni z kostki brukowej 50 848,00 zł wartość ogrodzenia metalowego 45 921,00 zł, wartość budynków gospodarczych 51 593,00 zł, wartość baski przystankowej 20 045,00 zł. Calkowita wartość nieruchomości wynosi 3 728 746,00 zł.Cena nieruchomości określono na podstawie operatu szacunkowego wykonanego dla tej części o Trwałym zarządzie na dzień 11.05.2010 r. przez Kancelarię Nieruchomości i Finansów ASSESOR - Marcin Jermol, Dariusz Malczak.
79 8	OLSZTYN	5- 1576/1 7	1381 5	552600 ,00	Uwłaszc. na 27.05.1990 r. (komunalizac ja) - art. 5 Dz.U. Nr 32, poz. 191, z późn. zm.	1991- 08-08	Dec. Woj. Śl. GKG.IV 7228/A/LI/2/91 - CZ1C/00054139/8	Dec. Woj. Śl. GKG.IV 7228/A/LI/2/91 - CZ1C/00054139/8	Rola - Bp - działki rolne przeznaczone w planie zagospodarowani	Zasób gm.		W planie zagospodarowania przestrzennego - ZL Ul.Cenę, działka określono według operatu szacunkowego dotyczącego wartości nieruchomości wzrosty w Olsztynie, działka 1965/1 stanowi część nieruchomości zajętej przez Szkołę Podstawową w Olsztynie. Pozostała część nieruchomości Wartość nieruchomości wynosi 2 677 114,00 zł. Wartość nieruchomości wynosi 2 677 114,00 zł. 1667/1. Na neme całej nieruchomości składa się ponadto wartość budynku 2 677 114,00 zł wartość nawierzchni z kostki brukowej 50 848,00 zł wartość ogrodzenia metalowego 45 921,00 zł, wartość budynków gospodarczych 51 593,00 zł, wartość baski przystankowej 20 045,00 zł. Calkowita wartość nieruchomości wynosi 3 728 746,00 zł.Cena nieruchomości określono na podstawie operatu szacunkowego wykonanego dla tej części o Trwałym zarządzie na dzień 11.05.2010 r. przez Kancelarię Nieruchomości i Finansów ASSESOR - Marcin Jermol, Dariusz Malczak.

79	9	OLSZTYN	5- 1580/1 1	400	3200,0 0	Uwiasz. na 27.05.1990 r. (komunalizac ja) - art. 5 Dz.U. Nr 32, poz. 191, z późn. zm.	1994- 12-16	Dec. Woj. Śl. GKG.IV.7228/AL/9/94 - CZ1C/00054746/6	Inne obiekty gminne	Zasób gm.	Um. użycz.GKP.6850.67.2017 z dn. 1.03.2017 rok. sec. 73 m wrzes ze stadionem plik. na rzecz GOSIR w Olsztynie	W planie zapobiegawstwa przeszerzennego - UO, US - tem boiska.Cena działki określono według operatu szacunkowego dotyczącego "wartości nieruchomości stanowiących mienie komunalne gminy Olsztyn" wykonanego na dzień 05.05.2011 przez Kancelarię Nieruchomości i Finansów ASESOR
80	0	OLSZTYN	5- 1580/1 2	587	4696,0 0	Uwiasz. na 27.05.1990 r. (komunalizac ja) - art. 5 Dz.U. Nr 32, poz. 191, z późn. zm.	1996- 04-12	Dec. Woj. Śl. GKG.IV.7228/AL/5/96 - CZ1C/00054746/6	Inne obiekty gminne	Zasób gm.	Um. użycz.GKP.6850.67.2017 z dn. 1.03.2017 rok. sec. 73 m wrzes ze stadionem plik. na rzecz GOSIR w Olsztynie	W planie zapobiegawstwa przeszerzennego - UO, US - tem boiska.Cena działki określono według operatu szacunkowego dotyczącego "wartości nieruchomości stanowiących mienie komunalne gminy Olsztyn" wykonanego na dzień 05.05.2011 przez Kancelarię Nieruchomości i Finansów ASESOR
80	1	OLSZTYN	5- 1581/1 5	75	6000,0 0	Darowizna	2002- 10-23	Akt. Not. RepA 8701/02 Kanc. Not. M. Białas - CZ1C/00113753/0	Rola - Bp - działki rolne przeznaczone w planie zagospodarowani a pod zabudowę	Zasób gm.	Przepracowała.Cena działki określono według operatu szacunkowego dotyczącego "wartości nieruchomości stanowiących mienie komunalne gminy Olsztyn" wykonanego na dzień 05.05.2011 przez Kancelarię Nieruchomości i Finansów ASESOR	
80	2	OLSZTYN	5- 1581/1 6	138	11040, 00	Darowizna	2002- 10-23	Akt. Not. RepA 8701/02 Kanc. Not. M. Białas - CZ1C/00113753/0	Infrastruktur,technicz na (komunalna)	Zasób gm.	Przepracowała.Cena działki określono według operatu szacunkowego dotyczącego "wartości nieruchomości stanowiących mienie komunalne gminy Olsztyn" wykonanego na dzień 05.05.2011 przez Kancelarię Nieruchomości i Finansów ASESOR	
80	3	OLSZTYN	5- 1582/1	8250	663200 ,00	Uwiasz. na 27.05.1990 r. (komunalizac ja) - art. 5 Dz.U. Nr 32, poz. 191, z późn. zm.	1999- 08-18	Dec. Woj. Śl. AG/C.VI-3/77228/L/2/99 - CZ1C/00096227/8	Pasy drogowe	Zasób gm.	W planie zapobiegawstwa przeszerzennego - droga gminna (z. Zielona).Cena działki określono według operatu szacunkowego dotyczącego "wartości nieruchomości stanowiących mienie komunalne gminy Olsztyn" wykonanego na dzień 05.05.2011 przez Kancelarię Nieruchomości i Finansów ASESOR	
80	4	OLSZTYN	5- 1582/2	3109	6218,0 0	Uwiasz. na 27.05.1990 r. (komunalizac ja) - art. 5 Dz.U. Nr 32, poz. 191, z późn. zm.	1999- 08-18	Dec. Woj. Śl. AG/C.VI-3/77228/L/2/99 - CZ1C/00096227/8	Pasy drogowe	Zasób gm.	Przepracowała.Cena działki określono według operatu szacunkowego dotyczącego "wartości nieruchomości stanowiących mienie komunalne gminy Olsztyn" wykonanego na dzień 05.05.2011 przez Kancelarię Nieruchomości i Finansów ASESOR	
80	5	OLSZTYN	5- 1582/3	600	1200,0 0	Uwiasz. na 27.05.1990 r. (komunalizac ja) - art. 5 Dz.U. Nr 32, poz. 191, z późn. zm.	1999- 08-18	Dec. Woj. Śl. AG/C.VI-3/77228/L/2/99 - CZ1C/00096227/8	Pasy drogowe	Zasób gm.	W planie zapobiegawstwa przeszerzennego - droga gminna (z. Zielona).Cena działki określono według operatu szacunkowego dotyczącego "wartości nieruchomości stanowiących mienie komunalne gminy Olsztyn" wykonanego na dzień 05.05.2011 przez Kancelarię Nieruchomości i Finansów ASESOR	
80	6	OLSZTYN	5- 1582/4	200	1600,0 0	Uwiasz. na 27.05.1990 r. (komunalizac ja) - art. 5 Dz.U. Nr 32, poz. 191, z późn. zm.	1994- 12-16	Dec. Woj. Śl. GKG.IV.7228/AL/9/94 - CZ1C/00054746/6	Infrastruktur,technicz na (komunalna)	Zasób gm.	Um. użycz.GKP.6850.67.2017 z dn. 1.03.2017 rok. sec. 73 m wrzes ze stadionem plik. na rzecz GOSIR w Olsztynie	W planie zapobiegawstwa przeszerzennego UO, US - tem boiska.Cena działki określono według operatu szacunkowego dotyczącego "wartości nieruchomości stanowiących mienie komunalne gminy Olsztyn" wykonanego na dzień 05.05.2011 przez Kancelarię Nieruchomości i Finansów ASESOR

80 7	OLSZTYN	5- 1582/5	120	950,00	Uwłaszc. na 27.05.1990 r. (komunalizac ja) - art. 5 Dz.U. Nr. 32, poz. 191, z późn. zm.	1996- 04-12	Dec. Woj. Śl. GKG IV.7228/AL/5/98 - CZ1C/00054748/6	Infrastruktura techniczna (komunalna)	Zasób gm.	Um. użyz. GKP 6650,67/2017 z dn. 1.03.2017 lok. soc. 73 m wraz ze stadionem plik. na rzecz GOSR w Olsztynie	W planie zagospodarowania przetrzeźnionego, UO, - teren boiska. Cene działki określono według operatu szacunkowego dotyczącego "wartości nieruchomości stanowiących mienie komunalne gminy Olsztyn" wykonanego na dzień 05.05.2011 przez Kancelarię Nieruchomości i Finansów ASESOR
80 8	OLSZTYN	5-1593	360	28800,00	Uwłaszc. na 27.05.1990 r. (komunalizac ja) - art. 5 Dz.U. Nr. 32, poz. 191, z późn. zm.	1999- 08-18	Dec. Woj. Śl. AG/C.VI-3/7/7228/L/2/99 - CZ1C/00096227/8	Pasy drogowe	Zasób gm.		W planie zagospodarowania przetrzeźnionego - droga gminna (ul. Sobieskiego) Cene działki określono według operatu szacunkowego dotyczącego "wartości nieruchomości stanowiących mienie komunalne gminy Olsztyn" wykonanego na dzień 05.05.2011 przez Kancelarię Nieruchomości i Finansów ASESOR
80 9	OLSZTYN	5-1597	270	21600,00	Uwłaszc. na 27.05.1990 r. (komunalizac ja) - art. 5 Dz.U. Nr. 32, poz. 191, z późn. zm.	1999- 08-18	Dec. Woj. Śl. AG/C.VI-3/7/7228/L/2/99 - CZ1C/00096227/8	Pasy drogowe	Zasób gm.		W planie zagospodarowania przetrzeźnionego - droga gminna (ul. Sobieskiego) Cene działki określono według operatu szacunkowego dotyczącego "wartości nieruchomości stanowiących mienie komunalne gminy Olsztyn" wykonanego na dzień 05.05.2011 przez Kancelarię Nieruchomości i Finansów ASESOR
81 0	OLSZTYN	5-1610	2550	204000,00	Uwłaszc. na 27.05.1990 r. (komunalizac ja) - art. 5 Dz.U. Nr. 32, poz. 191, z późn. zm.	1999- 08-18	Dec. Woj. Śl. AG/C.VI-3/7/7228/L/2/99 - CZ1C/00096227/8	Pasy drogowe	Zasób gm.		W planie zagospodarowania przetrzeźnionego - droga gminna (ul. Sobieskiego) Cene działki określono według operatu szacunkowego dotyczącego "wartości nieruchomości stanowiących mienie komunalne gminy Olsztyn" wykonanego na dzień 05.05.2011 przez Kancelarię Nieruchomości i Finansów ASESOR
81 1	OLSZTYN	5- 1613/1	29	2320,00	Uwłaszczeni e (drogi) - art. 73	2006- 02-07	Dec. Woj. Śl. Nr. RR/C-GN/MC/7723/667/05 - CZ1C/00096227/8	Pasy drogowe	Zasób gm.		W planie zagospodarowania przetrzeźnionego - przebieg drogi gminnej (ul. Piłsudskiego) Cene działki określono według operatu szacunkowego dotyczącego "wartości nieruchomości stanowiących mienie komunalne gminy Olsztyn" wykonanego na dzień 05.05.2011 przez Kancelarię Nieruchomości i Finansów ASESOR
81 2	OLSZTYN	5-1625	530	42400,00	Uwłaszc. na 27.05.1990 r. (komunalizac ja) - art. 5 Dz.U. Nr. 32, poz. 191, z późn. zm.	1999- 08-18	Dec. Woj. Śl. AG/C.VI-3/7/7228/L/2/99 - CZ1C/00096227/8	Pasy drogowe	Zasób gm.		W planie zagospodarowania przetrzeźnionego - droga gminna (ul. Sobieskiego) Cene działki określono według operatu szacunkowego dotyczącego "wartości nieruchomości stanowiących mienie komunalne gminy Olsztyn" wykonanego na dzień 05.05.2011 przez Kancelarię Nieruchomości i Finansów ASESOR
81 3	OLSZTYN	5-1639	979	75320,00	Uwłaszc. na 27.05.1990 r. (komunalizac ja) - art. 5 Dz.U. Nr. 32, poz. 191, z późn. zm.	1999- 08-18	Dec. Woj. Śl. AG/C.VI-3/7/7228/L/2/99 - CZ1C/00096227/8	Pasy drogowe	Zasób gm.		W planie zagospodarowania przetrzeźnionego - droga gminna (ul. Sobieskiego) Cene działki określono według operatu szacunkowego dotyczącego "wartości nieruchomości stanowiących mienie komunalne gminy Olsztyn" wykonanego na dzień 05.05.2011 przez Kancelarię Nieruchomości i Finansów ASESOR
81 4	OLSZTYN	5- 1643/5	1177	94160,00	Uwłaszc. na 27.05.1990 r. (komunalizac ja) - art. 5 Dz.U. Nr. 32, poz. 191, z późn. zm.	1999- 08-18	Dec. Woj. Śl. AG/C.VI-3/7/7228/L/2/99 - CZ1C/00096227/8	Pasy drogowe	Zasób gm.		W planie zagospodarowania przetrzeźnionego - droga gminna (ul. Sobieskiego) Cene działki określono według operatu szacunkowego dotyczącego "wartości nieruchomości stanowiących mienie komunalne gminy Olsztyn" wykonanego na dzień 05.05.2011 przez Kancelarię Nieruchomości i Finansów ASESOR

81 5	OLSZTYN	5- 1643/1 0	115	9200,0 0	Uwłaszczenie (komunalizacja) - art. 5 Dz.U. Nr 32, poz. 191, z późn. zm.	1999-08-18	Dec. Woj. Śl. AG/C.VI-3/717228/L/2/99 - CZ1C/00096227/8	Pasy drogowe	Zasób gm.	W planie zagospodarowania przestrzennego - poszerzenie drogi gminnej (ul. Pólna).Cena działki określono według operatu szacunkowego dokonywanego przez Biuro Szacunkowe i Wynagrodzeń Komunalne gminy Olsztyn" wykonanego na dzień 05.05.2011 przez Kancelarię Nieruchomości i Finansów ASESOR
81 6	OLSZTYN	5- 1645/5	66	5280,0 0	Uwłaszczenie (drogi) - art. 73	2010-10-21	Dec. Woj. Śl. Nr NWM/172234/589/09 - CZ1C/00096227/8	Pasy drogowe	Zasób gm.	W planie zagospodarowania przestrzennego - poszerzenie drogi gminnej (ul. Napoleona).Cena działki określono według operatu szacunkowego dokonywanego przez Biuro Szacunkowe i Wynagrodzeń Komunalne gminy Olsztyn" wykonanego na dzień 05.05.2011 przez Kancelarię Nieruchomości i Finansów ASESOR
81 7	OLSZTYN	5- 1646/8	62	4960,0 0	Uwłaszczenie (komunalizacja) - art. 5 Dz.U. Nr 32, poz. 191, z późn. zm.	1993-04-22	Dec. Urz. Woj. GKG-IV 7228/L/3/93; Dec. Wójta Gm. GG 7430-1/18/OI/09 z dn. 10.04.2009 - CZ1C/00054746/6	Pasy drogowe	Zasób gm.	W planie zagospodarowania przestrzennego - 100 Działka stanowi część działki 1646/3.Cena działki określono według operatu szacunkowego dokonywanego przez Biuro Szacunkowe i Wynagrodzeń Komunalne gminy Olsztyn" wykonanego na dzień 05.05.2011 przez Kancelarię Nieruchomości i Finansów ASESOR
81 8	OLSZTYN	5- 1646/1 0	278	22240,00	Uwłaszczenie (komunalizacja) - art. 5 Dz.U. Nr 32, poz. 191, z późn. zm.	1993-04-22	Dec. Urz. Woj. GKG-IV 7228/L/3/93; Dec. Wójta Gm. GG 7430-1/18/OI/09 z dn. 10.04.2009 - CZ1C/00054746/6	Pasy drogowe	Zasób gm.	W planie zagospodarowania przestrzennego - poszerzenie drogi gminnej (ul. Napoleona).Cena działki określono według operatu szacunkowego dokonywanego przez Biuro Szacunkowe i Wynagrodzeń Komunalne gminy Olsztyn" wykonanego na dzień 05.05.2011 przez Kancelarię Nieruchomości i Finansów ASESOR
81 9	OLSZTYN	5- 1646/1 1	61	4880,0 0	Uwłaszczenie (komunalizacja) - art. 5 Dz.U. Nr 32, poz. 191, z późn. zm.	1993-04-22	Dec. Urz. Woj. GKG-IV 7228/L/3/93; Dec. Wójta Gm. GG 7430-1/18/OI/09 z dn. 10.04.2009 - CZ1C/00054746/6	Rola - Bp - działki rolne przeznaczone w planie zagospodarowani	Zasób gm.	W planie zagospodarowania przestrzennego - 100 Działka stanowi część działki 1646/3.Cena działki określono według operatu szacunkowego dokonywanego przez Biuro Szacunkowe i Wynagrodzeń Komunalne gminy Olsztyn" wykonanego na dzień 05.05.2011 przez Kancelarię Nieruchomości i Finansów ASESOR
82 0	OLSZTYN	5- 1646/1 4	8024	736924,00	Uwłaszczenie (komunalizacja) - art. 5 Dz.U. Nr 32, poz. 191, z późn. zm.	1993-04-22	Dec. Urz. Woj. GKG-IV 7228/L/3/93; Dec. Wójta Gm. GG 7430-1/18/OI/09 z dn. 10.04.2009; Dec. Wójta Gm. Nr 72244/17/2010 - CZ1C/00156237/0	Inne budynki gminne - szkoły, remizy strażackie, siedziba gminy, posterunki policji, GOK, hala sportowa	Zasób gm - trwały zarząd	W planie zagospodarowania przestrzennego teren usług oswiady (L.UO) dz. przekazana w trybie zarząd Dec. Wójta Nr 72244/17/2010 z dn. 20.10.2010.W cenie nieruchomości wykazano wartość gruntu. Ponadto na samej nieruchomości istnieje się wieżak budowlany i garaż. Wartości nieruchomości stanowiących miernie komunalne gminy Olsztyn" wykonanego na dzień 05.05.2011 przez Kancelarię Nieruchomości i Finansów ASESOR
82 1	OLSZTYN	5-1647	1140	91200,00	Uwłaszczenie (komunalizacja) - art. 5 Dz.U. Nr 32, poz. 191, z późn. zm.	1999-06-18	Dec. Woj. Śl. AG/C.VI-3/717228/L/2/99 - CZ1C/00096227/8	Pasy drogowe	Zasób gm.	W planie zagospodarowania przestrzennego - droga gminna (ul. Napoleona).Cena działki określono według operatu szacunkowego dokonywanego przez Biuro Szacunkowe i Wynagrodzeń Komunalne gminy Olsztyn" wykonanego na dzień 05.05.2011 przez Kancelarię Nieruchomości i Finansów ASESOR
82 2	OLSZTYN	5- 1648/6	8	640,00	Kupno	2011-11-04	Akt Not. Rep.A 5691/2011 kanc. Not. M. Winiarska - CZ1C/00160848/7	Pasy drogowe	Zasób gm.	W planie zagospodarowania przestrzennego - KD-DGI(D) (ul. Napoleona).Cena działki określono według operatu szacunkowego dokonywanego przez Biuro Szacunkowe i Wynagrodzeń Komunalne gminy Olsztyn" wykonanego na dzień 05.05.2011 przez Kancelarię Nieruchomości i Finansów ASESOR

82 3	OLSZTYN	5- 1651/1 2	53	4240,0 0	Darowizna	2009- 04-15	Akt Not. RepA 2867/2009 Kanc. Not. M. winiarska - CZ1C/00148691/1	Pasy drogowe	Zasób gm.	W planie zagospodarowania przestrzennego - poszerzenie drogi gminnej (ul. Leśna). Cenie - działki określone według operatu szacunkowego dotyczącego wartości nieruchomości stanowiących mienie Komunalne Gminy Olsztyn - wykonanego na dzień 05.05.2011 przez Kancelarię Nieruchomości i Finansów ASESOR
82 4	OLSZTYN	5- 1652/2 5	2085	83400, 00	Kupno	2002- 11-20	Post. Sądu Rej. w Cz-wie Sygn. akt I C 692/01 - CZ1C/00041216/	Rola - Bp - działki rolne przeznaczone w planie zagospodarowani a pod zabudowę	Zasób gm.	W planie zagospodarowania przestrzennego - UJ, US - Białostok i wokół niego ul. Lipy, 10. Hupna w ramach Inwest. Wzrostem naszajaki czas udział jest Zbigniew Zaleski zam. Wierszawa ul. Górnoklasa 29a/47 W cenie wykazano wartość udziału Ceny działki określono według operatu szacunkowego dotyczącego "wartości nieruchomości stanowiących mienie Komunalne Gminy Olsztyn" wykonanego na dzień 05.05.2011 przez Kancelarię Nieruchomości i Finansów ASESOR
82 5	OLSZTYN	5- 1652/3 5	49	3920,0 0	Uwłaszc. na (komunalizac ja) - art. 5 Dz.U. Nr 32, poz. 191, z późn. zm.	2006- 02-02	Dec. Woj. Śl. Nr RRIC-GN/AK/L/7723/1/06 - CZ1C/00125185/4	Rola - Bp - działki rolne przeznaczone w planie zagospodarowani a pod zabudowę	Zasób gm.	W planie zagospodarowania przestrzennego - MK, Cenie - działki obrębowa według operatu szacunkowego dotyczącego "wartości nieruchomości stanowiących mienie Komunalne Gminy Olsztyn" wykonanego na dzień 05.05.2011 przez Kancelarię Nieruchomości i Finansów ASESOR.
82 6	OLSZTYN	5- 1652/3 6	74	5920,0 0	Uwłaszc. na (komunalizac ja) - art. 5 Dz.U. Nr 32, poz. 191, z późn. zm.	2006- 02-02	Dec. Woj. Śl. Nr RRIC-GN/AK/L/7723/1/06 - CZ1C/00125185/4	Rola - Bp - działki rolne przeznaczone w planie zagospodarowani a pod zabudowę	Zasób gm.	W planie zagospodarowania przestrzennego - MN Ceny działki określono według operatu szacunkowego dotyczącego "wartości nieruchomości stanowiących mienie Komunalne Gminy Olsztyn" wykonanego na dzień 05.05.2011 przez Kancelarię Nieruchomości i Finansów ASESOR.
82 7	OLSZTYN	5- 1652/3 7	23	1840,0 0	Uwłaszc. na (komunalizac ja) - art. 5 Dz.U. Nr 32, poz. 191, z późn. zm.	2006- 02-02	Dec. Woj. Śl. Nr RRIC-GN/AK/L/7723/1/06 - CZ1C/00125185/4	Rola - Bp - działki rolne przeznaczone w planie zagospodarowani a pod zabudowę	Zasób gm.	W planie zagospodarowania przestrzennego - NN Ceny działki określono według operatu szacunkowego dotyczącego "wartości nieruchomości stanowiących mienie Komunalne Gminy Olsztyn" wykonanego na dzień 05.05.2011 przez Kancelarię Nieruchomości i Finansów ASESOR
82 8	OLSZTYN	5- 1652/3 8	40	3200,0 0	Uwłaszc. na (komunalizac ja) - art. 5 Dz.U. Nr 32, poz. 191, z późn. zm.	2006- 02-02	Dec. Woj. Śl. Nr RRIC-GN/AK/L/7723/1/06 - CZ1C/00125185/4	Rola - Bp - działki rolne przeznaczone w planie zagospodarowani a pod zabudowę	Zasób gm.	W planie zagospodarowania przestrzennego - MK, Ceny - działki obrębowa według operatu szacunkowego dotyczącego "wartości nieruchomości stanowiących mienie Komunalne Gminy Olsztyn" wykonanego na dzień 05.05.2011 przez Kancelarię Nieruchomości i Finansów ASESOR
82 9	OLSZTYN	5- 1652/4 0	1427	57080, 00	Uwłaszc. na (komunalizac ja) - art. 5 Dz.U. Nr 32, poz. 191, z późn. zm.	2002- 09-03	Dec. RRIC-GN III/AK/L/7723/4/02; Akt Not. RepA 1319/2002 dn. 06.03.2002; Dec W Gm.6831.34A/2011dn. 16.01.2012 - CZ1C/00110733/3	Inne budynki gminne - szkoły, remizy strażackie, siedziba gminy, posterunki policji, GOK, hala sportowa	Zasób gm - użytczen je	W planie zagospodarowania przestrzennego - OO, US - teren hal sportowej, boiska sportowego. Ceny działki określono według operatu szacunkowego dotyczącego wartości nieruchomości stanowiących mienie Komunalne Gminy Olsztyn - wykonanego na dzień 05.05.2011 przez Kancelarię Nieruchomości i Finansów ASESOR
83 0	OLSZTYN	5- 1652/4 1	1576	63040, 00	Uwłaszc. na (komunalizac ja) - art. 5 Dz.U. Nr 32, poz. 191, z późn. zm.	2002- 09-03	Dec. RRIC-GN III/AK/L/7723/4/02; Akt Not. RepA 1319/2002 dn. 06.03.2002; Dec W Gm.6831.34A/2011dn. 16.01.2012 - CZ1C/00110733/3	Inne budynki gminne - szkoły, remizy strażackie, siedziba gminy, posterunki policji, GOK, hala sportowa	Zasób gm	W planie zagospodarowania przestrzennego - UJ, US - teren hal sportowej, boiska sportowego. Ceny działki określono według operatu szacunkowego dotyczącego wartości nieruchomości stanowiących mienie Komunalne Gminy Olsztyn - wykonanego na dzień 05.05.2011 przez Kancelarię Nieruchomości i Finansów ASESOR.

83 1	OLSZTYN	5- 1652/4 2	1767	70680, 00	Uwłaszc. na 27.05.1990 r. (komunalizac ja) - art. 5 Dz.U. Nr 32, poz. 191, z późn. zm.	1996- 04-12	Dec. Urz. Woj. Nr GKG.IV.7228/L/5/96, Dec. Wójta Gm. 6831.34A.2011 z dn. 16.01.2012 - CZ1C/00054746/6	Infrastruktura techniczna (komunalna)	Zasób gm.	W planie zagospodarowania przestrzennego - UO, US - teren boiska sportowego. Cene działki określono według operatu szacunkowego dotyczącego wartości nieruchomości stanowiących mienie komunalne gminy Olśztyn, wykonanego na dzień 05.05.2011 przez Kancelarię Nieruchomości i Finansów ASESOR
83 2	OLSZTYN	5- 1652/4 3	4008	160320 ,00	Uwłaszc. na 27.05.1990 r. (komunalizac ja) - art. 5 Dz.U. Nr 32, poz. 191, z późn. zm.	1996- 04-12	Dec. Urz. Woj. Nr GKG.IV.7228/L/5/96, Dec. Wójta Gm. 6831.34A.2011 z dn. 16.01.2012 - CZ1C/00054746/6	Infrastruktura techniczna (komunalna)	Zasób gm - użytczen ie	W planie zagospodarowania przestrzennego - UO, US - teren boiska sportowego. Cene działki określono według operatu szacunkowego dotyczącego wartości nieruchomości stanowiących mienie komunalne gminy Olśztyn, wykonanego na dzień 05.05.2011 przez Kancelarię Nieruchomości i Finansów ASESOR
83 3	OLSZTYN	5- 1652/4 4	7629	551042 ,00	Uwłaszc. na 27.05.1990 r. (komunalizac ja) - art. 5 Dz.U. Nr 32, poz. 191, z późn. zm.	1994- 12-16	Dec. Woj. Śl. Nr GKG.IV.7228/L/9/94, Dec. Wójta Gm.6831.34A.2012 dn. 16.01.2012; Dec.WG 6844.1.2012 dn.06.04.2012- CZ1C/00163072/7	Inne budynki gminne - szkoły, remizy strażackie, siedziba gminy, posterunki policji, GOK, hala sportowa	Zasób gm - trwały zarząd	W planie zagospodarowania przestrzennego tereny urodzaj, sportu i rekreacji. UO, US,W cenie nieruchomości wykazano wartość gruntu.Na cenie nieruchomości ponaddo akłada się wartość budynku - 2 11 075 00 zł, wartość nawierzchni z kostki brukowej - 582 643 00 zł, wartość ogrodzenia melioracyjnego - 46 785 00 zł. Całkowita wartość nieruchomości wynosi 3 201 525 00 zł. Cene nieruchomości zostały określone na podstawie operatu szacunkowego wykonanego według operatu szacunkowego dotyczącego wartości nieruchomości stanowiących mienie komunalne gminy Olśztyn, wykonanego na dzień 05.05.2011 przez Kancelarię Nieruchomości i Finansów ASESOR
83 4	OLSZTYN	5- 1652/4 5	5798	231920 ,00	Uwłaszc. na 27.05.1990 r. (komunalizac ja) - art. 5 Dz.U. Nr 32, poz. 191, z późn. zm.	1994- 12-16	Dec. Woj. Śl. Nr GKG.IV.7228/L/9/94, Dec. Wójta Gm.6831.34A.2012 z dn. 16.01.2012- CZ1C/00054746/6	Inne budynki gminne - szkoły, remizy strażackie, siedziba gminy, posterunki policji, GOK, hala sportowa	Zasób gm - użytczen ie	W planie zagospodarowania przestrzennego UO, US - teren hali sportowej. Cene działki określono według operatu szacunkowego dotyczącego wartości nieruchomości stanowiących mienie komunalne gminy Olśztyn, wykonanego na dzień 05.05.2011 przez Kancelarię Nieruchomości i Finansów ASESOR
83 5	OLSZTYN	5- 1652/4 6	5894	235760 ,00	Uwłaszc. na 27.05.1990 r. (komunalizac ja) - art. 5 Dz.U. Nr 32, poz. 191, z późn. zm.	1994- 12-16	Dec. Woj. Śl. Nr GKG.IV.7228/L/9/94, Dec. Wójta Gm.6831.34A.2012 z dn. 16.01.2012- CZ1C/00054746/6	Infrastruktura techniczna (komunalna)	Zasób gm - użytczen ie	W planie zagospodarowania przestrzennego UO, US - teren boiska sportowego. Cene działki określono według operatu szacunkowego dotyczącego wartości nieruchomości stanowiących mienie komunalne gminy Olśztyn, wykonanego na dzień 05.05.2011 przez Kancelarię Nieruchomości i Finansów ASESOR
83 6	OLSZTYN	5- 1652/4 7	2875	115000 ,00	Uwłaszc. na 27.05.1990 r. (komunalizac ja) - art. 5 Dz.U. Nr 32, poz. 191, z późn. zm.	1994- 12-16	Dec. Woj. Śl. Nr GKG.IV.7228/L/9/94, Dec. Wójta Gm.6831.34A.2012 z dn. 16.01.2012- CZ1C/00054746/6	Infrastruktura techniczna (komunalna)	Zasób gm - użytczen ie	W planie zagospodarowania przestrzennego UO, US - teren boiska sportowego. Cene działki określono według operatu szacunkowego dotyczącego wartości nieruchomości stanowiących mienie komunalne gminy Olśztyn, wykonanego na dzień 05.05.2011 przez Kancelarię Nieruchomości i Finansów ASESOR
83 7	OLSZTYN	5- 1652/4 8	1012 9	405160 ,00	Uwłaszc. na 27.05.1990 r. (komunalizac ja) - art. 5 Dz.U. Nr 32, poz. 191, z	1994- 12-16	Dec. Woj. Śl. Nr GKG.IV.7228/L/9/94, Dec. Wójta Gm.6831.34A.2012 z dn. 16.01.2012- CZ1C/00054746/6	Infrastruktura techniczna (komunalna)	Zasób gm.	W planie zagospodarowania przestrzennego UO, US - teren boiska sportowego. Cene działki określono według operatu szacunkowego dotyczącego wartości nieruchomości stanowiących mienie komunalne gminy Olśztyn, wykonanego na dzień 05.05.2011 przez Kancelarię Nieruchomości i Finansów ASESOR

83 8	OLSZTYN	5- 1652/4 9	29	2320,0 0	Uwłaszc. na 27.05.1990 r. (komunalizac ja) - art. 5 Dz.U. Nr 32, poz. 191, z późn. zm.	2006- 02-02	Dec. Woj. Śl. Nr RR/C-GNIAK/L/7723/1/06, Dec. Wójta Gm. 6831.34A.2011 z dn. 10.01.2012 - CZ1C/00125185/4	Rola - Bp - działki rolne przeznaczone w planie zagospodarowani a pod zabudowę	Zasób gm.	W planie zagospodarowania przestrzennego - MN.Cene działki określono według operatu szacunkowego dotyczącego "wartości nieruchomości stanowiących mienie komunalne gminy Olsztyn" wykonanego na dzień 05.05.2011 przez Kancelarię Nieruchomości i Finansów ASESOR.
83 9	OLSZTYN	5- 1652/5 0	107	8560,0 0	Uwłaszc. na 27.05.1990 r. (komunalizac ja) - art. 5 Dz.U. Nr 32, poz. 191, z późn. zm.	2006- 02-02	Dec. Woj. Śl. Nr RR/C-GNIAK/L/7723/1/06, Dec. Wójta Gm. 6831.34A.2011 z dn. 10.01.2012 - CZ1C/00125185/4	Rola - Bp - działki rolne przeznaczone w planie zagospodarowani a pod zabudowę	Zasób gm.	W planie zagospodarowania przestrzennego - MN.Cene działki określono według operatu szacunkowego dotyczącego "wartości nieruchomości stanowiących mienie komunalne gminy Olsztyn" wykonanego na dzień 05.05.2011 przez Kancelarię Nieruchomości i Finansów ASESOR.
84 0	OLSZTYN	5- 1652/5 1	146	11680, 00	Uwłaszc. na 27.05.1990 r. (komunalizac ja) - art. 5 Dz.U. Nr 32, poz. 191, z późn. zm.	2006- 02-02	Dec. Woj. Śl. Nr RR/C-GNIAK/L/7723/1/06, Dec. Wójta Gm. 6831.34A.2011 z dn. 10.01.2012 - CZ1C/00125185/4	Rola - Bp - działki rolne przeznaczone w planie zagospodarowani a pod zabudowę	Zasób gm.	W planie zagospodarowania przestrzennego - MN.Cene działki określono według operatu szacunkowego dotyczącego "wartości nieruchomości stanowiących mienie komunalne gminy Olsztyn" wykonanego na dzień 05.05.2011 przez Kancelarię Nieruchomości i Finansów ASESOR.
84 1	OLSZTYN	5- 1652/5 2	54	4320,0 0	Uwłaszc. na 27.05.1990 r. (komunalizac ja) - art. 5 Dz.U. Nr 32, poz. 191, z późn. zm.	2006- 02-02	Dec. Woj. Śl. Nr RR/C-GNIAK/L/7723/1/06, Dec. Wójta Gm. 6831.34A.2011 z dn. 10.01.2012 - CZ1C/00125185/4	Rola - Bp - działki rolne przeznaczone w planie zagospodarowani a pod zabudowę	Zasób gm.	W planie zagospodarowania przestrzennego - MN.Cene działki określono według operatu szacunkowego dotyczącego "wartości nieruchomości stanowiących mienie komunalne gminy Olsztyn" wykonanego na dzień 05.05.2011 przez Kancelarię Nieruchomości i Finansów ASESOR.
84 2	OLSZTYN	5- 1652/5 3	4802	192080 ,00	Uwłaszc. na 27.05.1990 r. (komunalizac ja) - art. 5 Dz.U. Nr 32, poz. 191, z późn. zm.	2006- 02-02	Dec. Woj. Śl. Nr RR/C-GNIAK/L/7723/1/06, Dec. Wójta Gm. 6831.34A.2011 z dn. 10.01.2012 - CZ1C/00125185/4	Rola - Bp - działki rolne przeznaczone w planie zagospodarowani a pod zabudowę	Zasób gm.	W planie zagospodarowania przestrzennego - tereny rekreacyjne.Cene działki określono według operatu szacunkowego dotyczącego "wartości nieruchomości stanowiących mienie komunalne gminy Olsztyn" wykonanego na dzień 05.05.2011 przez Kancelarię Nieruchomości i Finansów ASESOR.
84 3	OLSZTYN	5- 1652/5 4	3312	264960 ,00	Uwłaszc. na 27.05.1990 r. (komunalizac ja) - art. 5 Dz.U. Nr 32, poz. 191, z późn. zm.	2006- 02-02	Dec. Woj. Śl. Nr RR/C-GNIAK/L/7723/1/06, Dec. Wójta Gm. 6831.34A.2011 z dn. 10.01.2012 - CZ1C/00125185/4	Rola - Bp - działki rolne przeznaczone w planie zagospodarowani a pod zabudowę	Zasób gm.	W planie zagospodarowania przestrzennego - droga gminna (ul. Łania).Ceny działki określono według operatu szacunkowego dotyczącego "wartości nieruchomości stanowiących mienie komunalne gminy Olsztyn" wykonanego na dzień 05.05.2011 przez Kancelarię Nieruchomości i Finansów ASESOR.
84 4	OLSZTYN	5- 1652/5 5	170	6800,0 0	Uwłaszc. na 27.05.1990 r. (komunalizac ja) - art. 5 Dz.U. Nr 32, poz. 191, z późn. zm.	2006- 02-02	Dec. Woj. Śl. Nr RR/C-GNIAK/L/7723/1/06, Dec. Wójta Gm. 6831.34A.2011 z dn. 10.01.2012 - CZ1C/00125185/4	Rola - Bp - działki rolne przeznaczone w planie zagospodarowani a pod zabudowę	Zasób gm.	W planie zagospodarowania przestrzennego - tereny rekreacyjne.Ceny działki określono według operatu szacunkowego dotyczącego "wartości nieruchomości stanowiących mienie komunalne gminy Olsztyn" wykonanego na dzień 05.05.2011 przez Kancelarię Nieruchomości i Finansów ASESOR.

84 5	OLSZTYN	5-1653	1180	94400,00	Uwłaszczenia - art. 5 Dz.U. Nr 32, poz. 191, z późn. zm.	1999-08-18	Dec. Woj. Śl. AGIC.VI-3/77/228/LI/2/99 - CZ1C/00/096227/8	Pasy drogowe	Zasób gm.	W planie zagospodarowania przestrzennego - droga gminna (ul. Leśna).Cena działki określona według opłaty szacunkowej służącej "wartości nieruchomości starożytnych miejscowości gminy Olsztyn" wykonanej na dzień 05.05.2011 przez Kancelarię Nieruchomości i Finansów ASESOR
84 6	OLSZTYN	5-1668/1	31	2480,00	Uwłaszczenia (drogi) - art. 73	2020-06-24	Decyzja Wojewody Śląskiego Nr NW/Ilc.7533.331.2015 z dnia 04.06.2020 r.	Pasy drogowe	Zasób gm.	GKP.6822.76.2015
84 7	OLSZTYN	5-1669/1	49	3920,00	Uwłaszczenia (drogi) - art. 73	2020-06-24	Decyzja Wojewody Śląskiego Nr NW/Ilc.7533.331.2015 z dnia 04.06.2020 r.	Pasy drogowe	Zasób gm.	GKP.6822.76.2015
84 8	OLSZTYN	5-1670/1	61	4880,00	Uwłaszczenia (drogi) - art. 73	2019-12-28	Decyzja Wojewody Śląskiego Nr NW/Ilc.7533.329.2015 z dnia 28.11.2019 r.	Pasy drogowe	Zasób gm.	GKP.6822.77.2015
84 9	OLSZTYN	5-1671/1	69	5520,00	Uwłaszczenia (drogi) - art. 73	2019-12-28	Decyzja Wojewody Śląskiego Nr NW/Ilc.7533.333.2015 z dnia 28.11.2019 r.	Pasy drogowe	Zasób gm.	GKP.6822.78.2015
85 0	OLSZTYN	5-1672/1	54	4320,00	Uwłaszczenia (drogi) - art. 73	2019-11-19	Decyzja Wojewody Śląskiego Nr NW/Ilc.7533.332.2015 z dnia 29.10.2019 r.	Pasy drogowe	Zasób gm.	GKP.6822.79.2015
85 1	OLSZTYN	5-1673/1	43	3440,00	Uwłaszczenia (drogi) - art. 73	2020-07-16	Decyzja Wojewody Śląskiego Nr NW/Ilc.7533.338.2015 z dnia 04.06.2020 r.	Pasy drogowe	Zasób gm.	GKP.6822.80.2015
85 2	OLSZTYN	5-1674/1	35	2800,00	Uwłaszczenia (drogi) - art. 73	2020-07-16	Decyzja Wojewody Śląskiego Nr NW/Ilc.7533.339.2015 z dnia 04.06.2020 r.	Pasy drogowe	Zasób gm.	GKP.6822.81.2015
85 3	OLSZTYN	5-1675/3	8	640,00	Uwłaszczenia (drogi) - art. 73	2019-11-09	Decyzja Wojewody Śląskiego Nr NW/Ilc.7533.330.2015 z dnia 22.10.2019 r.	Pasy drogowe	Zasób gm.	GKP.6822.82.2015
85 4	OLSZTYN	5-1676/3	76	6050,00	Uwłaszczenia (drogi) - art. 73	2016-09-24	Dec. Woj. Śl. NW/Ilc.7533.355.2015 - CZ1C/00/096227/8	Pasy drogowe	Zasób gm.	GKP.6822.85.2015
85 5	OLSZTYN	5-1679/3	54	4320,00	Uwłaszczenia (drogi) - art. 73	2019-12-28	Decyzja Wojewody Śląskiego Nr NW/Ilc.7533.342.2015 z dnia 28.11.2019 r.	Pasy drogowe	Zasób gm.	GKP.6822.85.2015

85 6	OLSZTYN	5- 1681/2	1039 4	831520 00	Uwłaszczenie (komunalizacja) - art. 5 Dz.U. Nr 32, poz. 191, z późn. zm.	1999-08-18	Dec. Woj. Śl. AG/C.VI-3/17/7228/L/2/99 i Zastępczenie p. Gil Sygn.4966/14 - CZ1C/00096227/8	Pasy drogowe	Zasób gm.	W planie zagospodarowania przestrzennego - droga gminna (ul. Piwna).Cena działki określono według operatu szacunkowego dotyczącego wartości nieruchomości stacjonarych terenów komunalne gminy Olsztyn" wykonanego na dzień 05.05.2011 przez Kancelarię Nieruchomości i Finansów ASESOR
85 7	OLSZTYN	5- 1688/1	123	9840,0 0	Uwłaszczenie (drogi) - art. 73	2006-02-07	Dec. Woj. Śl. Nr RR/C-GN/MC/1723/669/05 - CZ1C/00096227/8	Pasy drogowe	Zasób gm.	W planie zagospodarowania przestrzennego - poszerzenie drogi gminnej (ul. Zachodnia).Cena działki określono według operatu szacunkowego dotyczącego wartości nieruchomości stacjonarych terenów komunalne gminy Olsztyn" wykonanego na dzień 05.05.2011 przez Kancelarię Nieruchomości i Finansów ASESOR
85 8	OLSZTYN	5-1697	1180	94400,00	Uwłaszczenie (komunalizacja) - art. 5 Dz.U. Nr 32, poz. 191, z późn. zm.	1999-08-18	Dec. Woj. Śl. AG/C.VI-3/17/7228/L/2/99 - CZ1C/00096227/8	Pasy drogowe	Zasób gm.	W planie zagospodarowania przestrzennego - droga gminna (ul. Zachodnia).Cena działki określono według operatu szacunkowego dotyczącego wartości nieruchomości stacjonarych terenów komunalne gminy Olsztyn" wykonanego na dzień 05.05.2011 przez Kancelarię Nieruchomości i Finansów ASESOR
85 9	OLSZTYN	5- 1698/4	31	2480,0 0	Kupno	2004-04-30	Akt Not. RepA Nr 4120/04 Kanc. Not. M. Winiarska - CZ1C/00120160/8	Pasy drogowe	Zasób gm.	W planie zagospodarowania przestrzennego - poszerzenie drogi gminnej (ul. Zachodnia).Cena działki określono według operatu szacunkowego dotyczącego wartości nieruchomości stacjonarych terenów komunalne gminy Olsztyn" wykonanego na dzień 06.05.2011 przez Kancelarię Nieruchomości i Finansów ASESOR
86 0	OLSZTYN	5- 1701/1	575	89165,50	Kupno	2006-11-06	Um.Przen.Wł. 1058/2006 Kanc.J.Kawecka-Pysz Wrocław 28.12.06,Dec. Wójta Gm. GKP 6831.78.2014 - CZ1C/00130210/7	Las	Zasób gm.	W planie zagospodarowania przestrzennego - las państwowy drógę 200703.Cena działki określono według operatu szacunkowego dotyczącego wartości nieruchomości stacjonarych terenów komunalne gminy Olsztyn" wykonanego na dzień 05.05.2011 przez Kancelarię Nieruchomości i Finansów ASESOR
86 1	OLSZTYN	5- 1701/2	763	31620,00	Kupno	2006-11-06	Akt Not. 1058/2006,Dec.Wójta Gm.GKP 78.2014 z dn.21.08.2015 - CZ1C/00130210	Pasy drogowe	Zasób gm.	
86 2	OLSZTYN	5-1715	420	33600,00	Uwłaszczenie (komunalizacja) - art. 5 Dz.U. Nr 32, poz. 191, z późn. zm.	1999-08-18	Dec. Woj. Śl. AG/C.VI-3/17/7228/L/2/99 - CZ1C/00096227/8	Pasy drogowe	Zasób gm.	W planie zagospodarowania przestrzennego - KDW.Cena działki określono według operatu szacunkowego dotyczącego wartości nieruchomości stacjonarych terenów komunalne gminy Olsztyn" wykonanego na dzień 05.05.2011 przez Kancelarię Nieruchomości i Finansów ASESOR
86 3	OLSZTYN	5- 1722/4	141	11280,00	Podział - art. 98 Ust. o gospodarce nieruchomościami	2015-08-25	Dec. Wójta Gm. Olsztyn GKP 6831.76.2014 - CZ1C/00173876/6	Pasy drogowe	Zasób gm.	
86 4	OLSZTYN	5- 1723/4	102	3566,0 0	Kupno	2017-09-12	Akt Not. Rep. A Nr 5083/2017 not. M. Białas - CZ1C/00096227/8	Pasy drogowe	Zasób gm.	

86 5	OLSZTYN	5- 1724/4	93	3252,0 0	Kupno	2017- 09-12	Akt Not. Rep. A Nr 5083/2017 not. M. Białas - CZ1C/00096227/8	Pasy drogowe	Zasób gm.	
86 6	OLSZTYN	5- 1726/2	52	4160,0 0	Podział - art. 98 Ust. o gospodarce nieruchomościami	2015- 08-18	Dec. Wójta Gm. GKP 6831.51.2014 - CZ1C/00096227/8	Pasy drogowe	Zasób gm.	
86 7	OLSZTYN	5- 1727/2	51	4080,0 0	Inne przypadki określone odręb. przepisami	2018- 05-28	Dec. Starosty Czest. AB 7011.1.32018 dec.1/2018/ZRID - CZ1C/00096227/8	Pasy drogowe	Zasób gm.	
86 8	OLSZTYN	5- 1727/5	13	1040,0 0	Uwłaszczeni e (drogi) - art. 73	2020- 07-29	Decyzja Wojewody Śląskiego Nr NW/11c.7533.251.2016 z dnia 03.07.2020 r.	Pasy drogowe	Zasób gm.	GKP.6822.6.2016
86 9	OLSZTYN	5- 1728/4	56	4480,0 0	Podział - art. 98 Ust. o gospodarce nieruchomościami	2015- 08-25	Dec. Wójta Gm. Olsztyn GKP. 6831.75.2014 - CZ1C/00096227/8	Pasy drogowe	Zasób gm.	
87 0	OLSZTYN	5- 1729/4	88	7040,0 0	Podział - art. 98 Ust. o gospodarce nieruchomościami	2015- 08-25	Dec. Wójta Gm. Olsztyn GKP 6831.76.2014 - CZ1C/00173876/6	Pasy drogowe	Zasób gm.	
87 1	OLSZTYN	5- 1730/2	194	15520,00	Podział - art. 98 Ust. o gospodarce nieruchomościami	2015- 08-18	Dec. Wójta Gm. Olsztyn GKP 6831.50.2014 - CZ1C/00172840/8	Pasy drogowe	Zasób gm.	
87 2	OLSZTYN	5- 1731/2	152	12160,00	Inne przypadki określone odręb. przepisami	2018- 05-28	Dec. Starosty Czest. AB 7011.1.32018 dec.1/2018/ZRID - CZ1C/00096227/8	Pasy drogowe	Zasób gm.	
87 3	OLSZTYN	5- 1737/3	189	378,00	Podział - art. 98 Ust. o gospodarce nieruchomościami	2009- 11-04	Dec. GG 7430-1/82A/OI/09 - CZ1C/00096227/8	Pasy drogowe	Zasób gm.	W planie zagospodarowania przestrzennego - teren pod planowaną drogą ZS1C10. Celem działań obratowych według sposobu szacunkowego szacującego "wartości nieruchomości stanowiących mienie komunalne gminy Olsztyn" wykonanego na dzień 06.05.2011 przez Kancelarię Nieruchomości i Finansów ASESOR
87 4	OLSZTYN	5- 1746/2	89	7120,0 0	Inne przypadki określone odręb. przepisami	2018- 05-28	Dec. Starosty Czest. AB 7011.1.32018 dec.1/2018/ZRID - CZ1C/00096227/8	Pasy drogowe	Zasób gm.	

87 5	OLSZTYN	5- 1747/2	105	8400,0 0	Inne przypadki określone odręb. przebiegami	2018- 05-28	Dec. Starosty Czest. AB.7011.1.32018 dec.1/2018/ZRID - CZ1C/00096227/8	Pasy drogowe	Zasób gm.	
87 6	OLSZTYN	5- 1749/1	29	2320,0 0	Podział - art. 98 Ust. o gospodarce nieruchomości ciami	2013- 11-21	Dec. Wójta Gminy GKP.6831.25A.2013 - CZ1C/00096227/8	Pasy drogowe	Zasób gm.	
87 7	OLSZTYN	5- 1749/4	77	6160,0 0	Podział - art. 98 Ust. o gospodarce nieruchomości ciami	2013- 11-21	Dec. Wójta Gminy GKP.6831.25A.2013 - CZ1C/00096227/8	Pasy drogowe	Zasób gm.	
87 8	OLSZTYN	5- 1753/4	120	9600,0 0	Podział - art. 98 Ust. o gospodarce nieruchomości ciami	2013- 11-21	Dec. Wójta Gminy GKP.6831.25A.2013 - CZ1C/00096227/8	Pasy drogowe	Zasób gm.	
87 9	OLSZTYN	5- 1753/8	68	5440,0 0	Uwłaszczeni e (drogi) - art. 73	2020- 07-28	Decyzja Wojewody Śląskiego Nr NWIIIc.7533.249.2016 z dnia 03.07.2020 r.	Pasy drogowe	Zasób gm.	GKP.6822.5.2016
88 0	OLSZTYN	5- 1754/1	38	3040,0 0	Podział - art. 98 Ust. o gospodarce nieruchomości ciami	2013- 11-21	De. Wójta Gm. GKP.6831.25A.2013 - CZ1C/00096227/8	Pasy drogowe	Zasób gm.	
88 1	OLSZTYN	5- 1754/4	126	10080, 00	Podział - art. 98 Ust. o gospodarce nieruchomości ciami	2013- 11-21	Dec. Wójta Gm. GKP.6831.25A.2013 - CZ1C/00096227/8	Pasy drogowe	Zasób gm.	
88 2	OLSZTYN	5- 1755/2	31	2480,0 0	Podział - art. 98 Ust. o gospodarce nieruchomości ciami	2015- 08-19	Dec. Wójta Gm. Olsztyn GKP. 6831.52.2014 - CZ1C/00096227/8	Pasy drogowe	Zasób gm.	
88 3	OLSZTYN	5- 1756/2	33	2640,0 0	Podział - art. 98 Ust. o gospodarce nieruchomości ciami	2015- 08-19	Dec. Wójta Gm. Olsztyn GKP.6831.52.2014 - CZ1C/00096227/8	Pasy drogowe	Zasób gm.	

88 4	OLSZTYN	5- 1757/2	34	2720,0 0	Podział - art. 98 Ust. o gospodarce nieruchomości ciężkimi	2015- 08-19	Dec. Wójta Gm. Olsztyn GKP 6831.53.2014 - CZ1C/00096227/8	Pasy drogowe	Zasób gm.	
88 5	OLSZTYN	5- 1757/5	9	560,00	Podział - art. 98 Ust. o gospodarce nieruchomości ciężkimi	2016- 03-21	Dec. Wójta Gminy Olsztyn GKP 6831.68.2015 - CZ1C/00096227/8	Pasy drogowe	Zasób gm.	
88 6	OLSZTYN	5- 1758/2	27	2160,0 0	Podział - art. 98 Ust. o gospodarce nieruchomości ciężkimi	2015- 08-20	Dec. Wójta Gm. Olsztyn GKP 6831.68.2014 - CZ1C/00096227/8	Pasy drogowe	Zasób gm.	
88 7	OLSZTYN	5- 1759/2	41	3280,0 0	Inne przypadki określone odręb. przepisami	2018- 05-28	Dec. Starosty Częst. AB 7011.1.32018 dec.1/2018/ZRID - CZ1C/00096227/8	Pasy drogowe	Zasób gm.	
88 8	OLSZTYN	5- 1760/1	458	36640, 00	Uwłaszczeniowi roln ych po 2000.06.30 (z mocy prawa) - art. 13 Dz.U z 2007r. Nr 231 poz. 1700 z późn. zm.	2020- 11-19	Decyzja Wojewody Śląskiego Nr NWXV.7510.1.14.2017 z dnia 02.11.2020 r.	Inne	Zasób gm.	GKP 6825.20.2016
88 9	OLSZTYN	5- 1760/2	67	5360,0 0	Inne przypadki określone odręb. przepisami	2018- 05-28	Dec. Starosty Częst. AB 7011.1.32018 dec.1/2018/ZRID - CZ1C/00096227/8	Pasy drogowe	Zasób gm.	Decyzja Wojewody Śląskiego Nr NWXV.7510.1.14.1.2017 z dnia 02.11.2020 r., GKP 6825.20.2016
89 0	OLSZTYN	5- 1760/3	816	65280, 00	Uwłaszczeniowi roln ych po 2000.06.30 (z mocy prawa) - art. 13 Dz.U z 2007r. Nr 231 poz. 1700 z późn. zm.	2020- 11-19	Decyzja Wojewody Śląskiego Nr NWXV.7510.1.14.2017 z dnia 02.11.2020 r.	Inne	Zasób gm.	GKP 6825.20.2016
89 1	OLSZTYN	5- 1760/4	10	800,00	Uwłaszczeniowi roln ych po 2000.06.30 (z mocy prawa) - art. 13 Dz.U z 2007r. Nr 231 poz. 1700 z późn. zm.	2020- 11-19	Decyzja Wojewody Śląskiego Nr NWXV.7510.1.14.2017 z dnia 02.11.2020 r.	Pasy drogowe	Zasób gm.	GKP 6825.20.2016

89 2	OLSZTYN	5- 1761/2	75	6000,0 0	Podział - art. 98 Ust. o gospodarce nieruchomości ciarni	2015- 08-19	Dec. Wójta Gm. Olsztyn GKP 6831.54.2014 - CZ1C/00096227/8	Pasy drogowe	Zasób gm.	
89 3	OLSZTYN	5- 1761/5	13	1040,0 0	Podział - art. 98 Ust. o gospodarce nieruchomości ciarni	2016- 03-22	De4c. Wójta Gm. Olsztyn GKP 6831.71.2015- CZ1C/00096227/8	Pasy drogowe	Zasób gm.	
89 4	OLSZTYN	5- 1762/2	36	2880,0 0	Podział - art. 98 Ust. o gospodarce nieruchomości ciarni	2015- 08-19	Dec. Wójta Gm. Olsztyn GKP 6831.54.2014 - CZ1C/00096227/8	Pasy drogowe	Zasób gm.	
89 5	OLSZTYN	5- 1762/5	12	960,00	Podział - art. 98 Ust. o gospodarce nieruchomości ciarni	2015- 03-22	De4c. Wójta Gm. Olsztyn GKP 6831.71.2015- CZ1C/00096227/8	Pasy drogowe	Zasób gm.	
89 6	OLSZTYN	5- 1763/2	62	4960,0 0	Podział - art. 98 Ust. o gospodarce nieruchomości ciarni	2015- 08-19	Dec. Wójta Gm. Olsztyn GKP 6831.54.2014 - CZ1C/00096227/8	Pasy drogowe	Zasób gm.	
89 7	OLSZTYN	5- 1763/5	14	1120,0 0	Podział - art. 98 Ust. o gospodarce nieruchomości ciarni	2016- 03-22	De4c. Wójta Gm. Olsztyn GKP 6831.71.2015- CZ1C/00096227/8	Pasy drogowe	Zasób gm.	
89 8	OLSZTYN	5- 1764/2	37	2960,0 0	Podział - art. 98 Ust. o gospodarce nieruchomości ciarni	2015- 08-19	Dec. Wójta Gm. Olsztyn GKP 6831.55.2014 - CZ1C/00096227/8	Pasy drogowe	Zasób gm.	
89 9	OLSZTYN	5- 1764/5	27	2160,0 0	Podział - art. 98 Ust. o gospodarce nieruchomości ciarni	2016- 03-22	De4c. Wójta Gm. Olsztyn GKP 6831.72.2015- CZ1C/00096227/8	Pasy drogowe	Zasób gm.	
90 0	OLSZTYN	5- 1765/2	86	688,00	Podział - art. 98 Ust. o gospodarce nieruchomości ciarni	2015- 08-19	Dec. Wójta Gm. Olsztyn GKP 6831.55.2014 - CZ1C/00096227/8	Pasy drogowe	Zasób gm.	
90 1	OLSZTYN	5- 1765/5	40	3200,0 0	Podział - art. 98 Ust. o gospodarce nieruchomości ciarni	2016- 03-22	De4c. Wójta Gm. Olsztyn GKP 6831.72.2015- CZ1C/00096227/8	Pasy drogowe	Zasób gm.	
90 2	OLSZTYN	5- 1766/2	40	3200,0 0	Podział - art. 98 Ust. o gospodarce nieruchomości ciarni	2015- 08-19	Dec. Wójta Gm. Olsztyn GKP 6831.55.2014 - CZ1C/00096227/8	Pasy drogowe	Zasób gm.	

90 3	OLSZTYN	5- 1766/5	14	1120,0 0	Podział - art. 98 Ust. o gospodarce nieruchomości ciężki	2016- 03-22	Dec. Wójta Gm. Olsztyn GKP 6831.72.2015- CZ1C/00096227/8	Pasy drogowe	Zasób gm.	
90 4	OLSZTYN	5- 1767/2	41	3280,0 0	Podział - art. 98 Ust. o gospodarce nieruchomości ciężki	2015- 10-23	Dec. Wójta Gm. GKP 6831.56.2014 - CZ1C/00096227/8	Pasy drogowe	Zasób gm.	
90 5	OLSZTYN	5- 1768/2	149	11920, 00	Podział - art. 98 Ust. o gospodarce nieruchomości ciężki	2015- 10-23	Dec. Wójta Gm. Olsztyn GKP 6831.56.2014 - CZ1C/00096227/8	Pasy drogowe	Zasób gm.	
90 6	OLSZTYN	5- 1770/7	133	10640, 00	Podział - art. 98 Ust. o gospodarce nieruchomości ciężki	2015- 10-23	Dec. Wójta Gm. Olsztyn GKP 6834.57.2014	Pasy drogowe	Zasób gm.	
90 7	OLSZTYN	5- 1770/1 0	126	10080, 00	Podział - art. 98 Ust. o gospodarce nieruchomości ciężki	2015- 10-23	Dec. Wójta Gm. Olsztyn GKP 6831.58.2014 - CZ1C/00096227/8	Pasy drogowe	Zasób gm.	
90 8	OLSZTYN	5- 1773/2	38	3040,0 0	Podział - art. 98 Ust. o gospodarce nieruchomości ciężki	2015- 10-22	Dec. Wójta Gm. Olsztyn GKP 6831.59.2014 CZ1C/00096227/8	Pasy drogowe	Zasób gm.	
90 9	OLSZTYN	5- 1774/2	38	3040,0 0	Podział - art. 98 Ust. o gospodarce nieruchomości ciężki	2015- 10-22	Dec. Wójta Gm. Olsztyn GKP 6831.59.2014	Pasy drogowe	Zasób gm.	
91 0	OLSZTYN	5- 1775/2	91	7280,0 0	Podział - art. 98 Ust. o gospodarce nieruchomości ciężki	2015- 10-22	Dec. Wójta Gm. Olsztyn GKP 6831.59.2014	Pasy drogowe	Zasób gm.	
91 1	OLSZTYN	5- 1776/2	154	12320, 00	Podział - art. 98 Ust. o gospodarce nieruchomości ciężki	2015- 12-07	Dec. Wójta Gm. Olsztyn GKP 6831.60.2014 - CZ1C/00096227/8	Pasy drogowe	Zasób gm.	
91 2	OLSZTYN	5- 1777/2	105	8400,0 0	Podział - art. 98 Ust. o gospodarce nieruchomości ciężki	2015- 10-26	Dec. Wójta Gm. GKP 6831.61.2014 - CZ1C/00096227/8	Pasy drogowe	Zasób gm.	
91 3	OLSZTYN	5- 1778/2	35	2800,0 0	Podział - art. 98 Ust. o gospodarce nieruchomości ciężki	2015- 10-26	Dec. Wójta Gm. Olsztyn GKP 6831.61.2014 - CZ1C/00096227/8	Pasy drogowe	Zasób gm.	

91 4	OLSZTYN	5- 1779/2	70	5600,0 0	Podział - art. 98 Ust. o gospodarce nieruchomości ciężki	2015- 10-26	Dec. Wójta Gm. Olsztyn GKP 6831.62.2014 - CZ1C/00096227/8	Pasy drogowe	Zasób gm.	
91 5	OLSZTYN	5- 1780/2	98	7840,0 0	Podział - art. 98 Ust. o gospodarce nieruchomości ciężki	2015- 10-26	Dec. Wójta Gm. GKP 6831.62.2014 - CZ1C/00096227/8	Pasy drogowe	Zasób gm.	
91 6	OLSZTYN	5- 1781/8	252	20160, 00	Inne przypadki określone odręb. przepisami	2018- 05-28	Dec. Starosty Częst. AB.7011.1.32018 dec.1/2018/ZRID - CZ1C/	Pasy drogowe	Zasób gm.	
91 7	OLSZTYN	5- 1784/4	362	28960, 00	Podział - art. 98 Ust. o gospodarce nieruchomości ciężki	2015- 10-26	Dec. Wójta Gm. Olsztyn GKP 6831.63.2014 - CZ1C/00173878/0	Pasy drogowe	Zasób gm.	
91 8	OLSZTYN	5- 1786/2	101	8080,0 0	Podział - art. 98 Ust. o gospodarce nieruchomości ciężki	2015- 10-26	Dec. Wójta Gm. Olsztyn GKP 6831.71.2014 - CZ1C/00096227/8	Pasy drogowe	Zasób gm.	
91 9	OLSZTYN	5- 1787/2	84	6720,0 0	Inne przypadki określone odręb. przepisami	2018- 05-28	Dec. Starosty Częst. AB.7011.1.32018 dec.1/2018/ZRID - CZ1C/00096227/8	Pasy drogowe	Zasób gm.	
92 0	OLSZTYN	5- 1788/2	105	8400,0 0	Inne przypadki określone odręb. przepisami	2018- 05-28	Dec. Starosty Częst. AB.7011.1.32018 dec.1/2018/ZRID - CZ1C/00096227/8	Pasy drogowe	Zasób gm.	
92 1	OLSZTYN	5- 1789/2	31	2480,0 0	Inne przypadki określone odręb. przepisami	2018- 05-28	Dec. Starosty Częst. AB.7011.1.32018 dec.1/2018/ZRID - CZ1C/00096227/8	Pasy drogowe	Zasób gm.	
92 2	OLSZTYN	5- 1793/3	488	23445, 00	Uwłaszc. na 27.05.1990 r. (komunalizac ja) - art. 5 Dz.U. Nr. 32, poz. 191, z późn. zm.	1999- 08-18	Dec. Woj. Śl. AG/C.VI-3/77228/L/2/99, Dec Wójta Gm. Olsztyn GKP6831.72.2014 z dn. 27.10.2015 - CZ1C/00096227/8	Rola - Bp - działki rolne przeznaczone w planie zagospodarowani a pod zabudowę	Zasób gm.	W planie zagospodarowania przeliczeniowego - teren pod planowaną drogę 2K(D) Cennę działki określono według aktualnej tabelarycznej dróg województwa śląskiego nieruchomości staramiennych, zmianie Komunalnego Planu Olsztyn" wykonanego na dzień 05.05.2011 przez Kancelarię Nieruchomości i Finansów ASESOR
92 3	OLSZTYN	5- 1793/4	590	28320, 00	Uwłaszc. na 27.05.1990 r. (komunalizac ja) - art. 5 Dz.U. Nr. 32, poz. 191, z późn. zm.	1999- 08-18	Dec. Woj. Śl. AG/C.VI-3/77228/L/2/99, Dec Wójta Gm. Olsztyn GKP6831.72.2014 z dn. 27.10.2015 - CZ1C/00096227/8	Pasy drogowe	Zasób gm.	

92 4	OLSZTYN	5- 1866/2	19	1520,0 0	Uwłaszczeni e (drogi) - art. 73	2019- 03-18	Dec. Wojewody Śląskiego nr NWIllic.7533.348.2015 z dn. 25.02.2019 r.	Pasy drogowe	Zasób gm.		
92 5	OLSZTYN	5- 1866/1	110	8800,0 0	Uwłaszczeni e (drogi) - art. 73	2009- 04-02	Dec. Woj. Śl. IF/C-GN/MC/7729/581/07 - CZ1C/00060145/8	Pasy drogowe	Zasób gm.	W planie zagospodarowania przestrzennego – przeznaczenia B-03 gminnej ul. Kocodolna. Cenne działki określono według operatu szacunkowego dobyczczego "wartości nieruchomości stanowiących mienie Kameralne gminy Olsztyn" wykonanego na dzień 05.05.2011 przez Kancelarię Nieruchomości i Finansów ASESOR	
92 6	OLSZTYN	5- 1869/2	44	3520,0 0	Uwłaszczeni e (drogi) - art. 73	2019- 12-28	Decyzja Wojewody Śląskiego Nr NWIllic.7533.340.2015 z dnia 28.11.2019 r.	Pasy drogowe	Zasób gm.	GKP.6622.87.2015	
92 7	OLSZTYN	5- 1870/2	23	1840,0 0	Uwłaszczeni e (drogi) - art. 73	2019- 11-19	Decyzja Wojewody Śląskiego Nr NWIllic.7533.345.2015 z dnia 29.10.2019 r.	Pasy drogowe	Zasób gm.	GKP.6622.88.2015	
92 8	OLSZTYN	5- 1871/2	47	3760,0 0	Uwłaszczeni e (drogi) - art. 73	2019- 11-19	Decyzja Wojewody Śląskiego Nr NWIllic.7533.344.2015 z dnia 29.10.2019 r.	Pasy drogowe	Zasób gm.	GKP.6622.89.2015	
92 9	OLSZTYN	5- 1872/2	88	7040,0 0	Uwłaszczeni e (drogi) - art. 73	2020- 06-24	Decyzja Wojewody Śląskiego Nr NWIllic.7533.334.2015 z dnia 04.06.2020 r.	Pasy drogowe	Zasób gm.	GKP.6622.90.2015	
93 0	OLSZTYN	5- 1881/1	26	2080,0 0	Uwłaszczeni e (drogi) - art. 73	2020- 07-31	Decyzja Wojewody Śląskiego Nr NWIllic.7533.312.2015 z dnia 09.07.2020 r.	Pasy drogowe	Zasób gm.	GKP.6622.83.2015	
93 1	OLSZTYN	5- 1883/1	6	480,00	Uwłaszczeni e (drogi) - art. 73	2020- 11-06	Decyzja Wojewody Śląskiego Nr NWIllic.7533.311.2015 z dnia 16.10.2020 r.	Pasy drogowe	Zasób gm.	GKP.6622.65.2015	
93 2	OLSZTYN	5- 1884/1	9	720,00	Uwłaszczeni e (drogi) - art. 73	2020- 09-15	Decyzja Wojewody Śląskiego Nr NWIllic.7533.310.2015 z dnia 24.08.2020 r.	Pasy drogowe	Zasób gm.	GKP.6622.66.2015	
93 3	OLSZTYN	5- 1887/5	19	1520,0 0	Uwłaszczeni e (drogi) - art. 73	2020- 07-31	Decyzja Wojewody Śląskiego Nr NWIllic.7533.312.2015 z dnia 09.07.2020 r.	Pasy drogowe	Zasób gm.	GKP.6622.63.2015	
93 4	OLSZTYN	5- 1894/1	880	7040,00	Uwłaszczeni ych po 2000.06.30 (z mocy prawa) - art. 13 Dz.U.z 2007r. Nr 231 poz.	2000- 11-30	Dec. GN/C.VI-216-6044-4/OI-1/00 - CZ1C/0010517/17	Pasy drogowe	Zasób gm.	W planie zagospodarowania przestrzennego - KDX, TU.Cenę i wartość (dobyczczego) "wartości nieruchomości stanowiących mienie Kameralne gminy Olsztyn" wykonanego na dzień 05.05.2011 przez Kancelarię Nieruchomości i Finansów ASESOR	

93 5	OLSZTYN	5- 1894/2	510	40800, 00	1700 z późn. zm.	1993- 04-22	Dec. Woj. Śl. GKG.IV 7228/L/4/93 - CZ1C/00054746/6	Parkingi i garaże	Zasób gm.	1) 28m2 pod pawilon handlowy z pamiątkami OL TUR-2. Opłata roczna z tytułu um. dzierżawy: 2138,28 zł 2) 23m2 oraz 57,54m2 pod pawilon handlowy i ogrodek letni CAFERIA. Opłata roczna z tyt. um. dzierżawy: 10.326,36zł. 3) 23,40m2 pod ogrodek letni - FRANTIC. Opłata roczna z tyt. um. najmu: 2.148,86zł 4) 8m2 pod pawilon z łodami - T.Szwaj Opłata roczna z tyt. um. dzierżawy: 1.682,16zł.	W planie zagospodarowania przestrzennego TU- parking i pawilon. Cena określono według wartości szacunkowego dobytego "wartości nieruchomości stanowiących miarę komunalne gminy Olsztyn" wykonanego na dzień 05.05.2011 przez Kancelarię Nieruchomości i Finansów ASESOR
93 6	OLSZTYN	5- 1894/7	121	9680,0 0	Uwłaszc. na 27.05.1990 r. (komunalizac ja) - art. 5 Dz.U. Nr 32, poz. 191, z późn. zm.	1993- 04-22	Dec. Woj. Śl. GKG.IV 7228/L/4/93 Dec. Wojta Gm. 6831 100A.2011 z dn.4.02.2011 - CZ1C/00054746/6	Inne obiekty gminne	Zasób gm.	W planie zagospodarowania przestrzennego TU- kioski. Cena określono według wartości szacunkowego dobytego "wartości nieruchomości stanowiących miarę komunalne gminy Olsztyn" wykonanego na dzień 05.05.2011 przez Kancelarię Nieruchomości i Finansów ASESOR	
93 7	OLSZTYN	5- 1894/8	179	14320, 00	Uwłaszc. na 27.05.1990 r. (komunalizac ja) - art. 5 Dz.U. Nr 32, poz. 191, z późn. zm.	1993- 04-22	Dec. Woj. Śl. GKG.IV 7228/L/4/93 Dec. Wojta Gm. 6831 100A.2011 z dn. 4.02.2013 - CZ1C/00054746/6	Inne	Zasób gm.	W planie zagospodarowania przestrzennego TU. Szafki. W cenie nieruchomości wykazano cenę gruntu. Cena dzięki określono według operacji szacunkowego dobytego "wartości nieruchomości stanowiących miarę komunalną gminy Olsztyn" wykonanego na dzień 05.05.2011 przez Kancelarię Nieruchomości i Finansów ASESOR	
93 8	OLSZTYN	5-1895	2040	4080,0 0	Kupno	1996- 03-04	Akt Not. 1328/96 Kanc. Not. M. Białas - CZ1C/00054746/6	Inne obiekty gminne	Zasób gm.	W planie zagospodarowania przestrzennego ZK - plac zabaw. Cena dzięki określono według operacji szacunkowego dobytego "wartości nieruchomości stanowiących miarę komunalną gminy Olsztyn" wykonanego na dzień 05.05.2011 przez Kancelarię Nieruchomości i Finansów ASESOR	
93 9	OLSZTYN	5-1896	4550	9060,0 0	Kupno	1996- 03-04	Akt Not. 1328/96 Kanc. Not. M. Białas - CZ1C/00054746/6	Strefy ochronne	Zasób gm.	W planie zagospodarowania przestrzennego ZK - plac zabaw. Cena dzięki określono według operacji szacunkowego dobytego "wartości nieruchomości stanowiących miarę komunalną gminy Olsztyn" wykonanego na dzień 05.05.2011 przez Kancelarię Nieruchomości i Finansów ASESOR	
94 0	OLSZTYN	5-1918	1780	3560,0 0	Uwłaszc.n.rolin ych po 2000.06.30 (z mocy prawa) - art. 13 Dz.U. z 2007r. Nr 231 poz. 1700 z późn.	2010- 04-01	Dec. Woj. Śl. Nr NW/XII/77 103/66/09 - CZ1C/00060145/8	Strefy ochronne	Zasób gm.	W planie zagospodarowania przestrzennego ZK. Cena dzięki określono według operacji szacunkowego dobytego "wartości nieruchomości stanowiących miarę komunalną gminy Olsztyn" wykonanego na dzień 05.05.2011 przez Kancelarię Nieruchomości i Finansów ASESOR	

94 1	OLSZTYN	5- 1920/1	447	6790,0 0	Kupno	2016- 12-19	Akt Not. Rep. A Nr 6745/2016 - CZ1C/00175619/1	Inne obiekty gminne	Zasób gm.	Działka obciążona służebnością, Szeźka rowerowa.
94 2	OLSZTYN	5- 1922/1	96	1458,0 0	Kupno	2016- 12-19	Akt Not. Rep. A Nr 6759/2016 - CZ1C/00175619/1	Inne obiekty gminne	Zasób gm.	Działka obciążona służebnością, Szeźka rowerowa
94 3	OLSZTYN	5- 1923/1	138	276,00	Uwłaszczenie rolnicze z mocy prawa) - art. 13 Dz.U. z 2007r. Nr 231 poz. 1700 z późn. zm.	2010- 04-01	Dec. Woj. Śl. Nr N/WXII/77103/66/09, Dec. Wójta Gm. Ol. GKP 6831.27.2014 - CZ1C/00060145/8	Pasy drogowe	Zasób gm.	
94 4	OLSZTYN	5- 1926/2	3462	6924,0 0	Uwłaszczenie rolnicze z mocy prawa) - art. 13 Dz.U. z 2007r. Nr 231 poz. 1700 z późn. zm.	2010- 04-01	Dec. Woj. Śl. Nr N/WXII/77103/66/09, Dec. Wójta Gm. Ol. GKP 6831.27.2014 - CZ1C/00060145/8	Strefy ochronne	Zasób gm.	W planie zagospodarowania przestrzennego ZK/III.Cenie działki określono według operatu szacunkowego obciążonego "wartości nieruchomości stanowiących miasto komunalne gminy Olaszyn" wykonanego na dzień 05.05.2011 przez Kancelarię Nieruchomości i Finansów ASESSOR.
94 5	OLSZTYN	5- 1926/3	1139	2278,0 0	Uwłaszczenie na 27.05.1990 r. (komunalizac ja) - art. 5 Dz.U. Nr 32, poz. 191, z późn. zm.	1995- 01-16	Dec. Urz. Woj. Nr GKG-IV-7228/L/2195 - CZ1C/00054746/6	Las	Zasób gm.	W planie zagospodarowania przestrzennego ZL Część dz. 1920 wydanym przez Sejmik Gminy Olaszyn z dnia 12.05.2011r. określono "wartości nieruchomości stanowiących miasto komunalne gminy Olaszyn" wykonanego na dzień 05.05.2011 przez Kancelarię Nieruchomości i Finansów ASESSOR.
94 6	OLSZTYN	5- 1926/8	3646	7292,0 0	Uwłaszczenie na 27.05.1990 r. (komunalizac ja) - art. 5 Dz.U. Nr 32, poz. 191, z późn. zm.	1995- 01-16	Dec. Urz. Woj. Nr GKG-IV-7228/L/2195, Dec. Wójta Gm. Ol. GKP 6831.47A.2011 z dn.08.02.2012 - CZ1C/00054746/6	Las	Zasób gm.	W planie zagospodarowania przestrzennego ZL.Część dz.1920 określono według operatu szacunkowego dotyczącego wartości nieruchomości stanowiących miasto komunalne gminy Olaszyn wykonanego na dzień 05.05.2011r. przez Kancelarię Nieruchomości i Finansów ASESSOR.
94 7	OLSZTYN	5- 1926/9	459	918,00	Uwłaszczenie na 27.05.1990 r. (komunalizac ja) - art. 5 Dz.U. Nr 32, poz. 191, z późn. zm.	1995- 01-16	Dec. Urz. Woj. Nr GKG-IV-7228/L/2195, Dec. Wójta Gm. Ol. - CZ1C/00054746/6	Pasy drogowe	Zasób gm.	

94 8	OLSZTYN	5- 1926/1 1	1306 5	26130, 00	Uwłaszc. na 27.05.1990 r. (komunalizac ja) - art. 5 Dz.U. Nr 32, poz. 191, z późn. zm.	1995- 01-16	Dec. Urz. Woj. Nr GKG-IV-7228/L/2/95, Dec. W.Gm.OI GKP 6831.29.2014, GKP 6831.30.2016 - CZ1C/00054746/6	Las	Zasób gm.	1) zabudowa na parking i plac parkingowy kwatera nr 100/1A, 110/1A Wz. um. dzierżawy: 4.140.002/1	W planie zapożyczania przetrzeźnionego - ZL, ZK - Część dz. 1228 wykazanej w dr. Cenie strażki określono według operatu szacunkowego dotyczącego "wartości nieruchomości stanowiących mienie komunalne gminy Olsztyn" wykonanego na dzień 05.05.2011 przez Kancelarię Nieruchomości i Finansów ASESOR-Akten Notarialny Rep A nr 1111/2020 z dnia 19.02.2020 r., ustanowioną udupianą służebności: grunтовую (z jeźdźców) wypaograzdzeniem = 8 899 05 zł) - na czas nieoznaczony - pasem o szerokości 5 m wzdłuż południowo-wschodniej granicy na rzecz karłowatych walców dz. nr 1326/3.
94 9	OLSZTYN	5- 1927/1	1018	2036,0 0	Uwłaszc. na 27.05.1990 r. (komunalizac ja) - art. 5 Dz.U. Nr 32, poz. 191, z późn. zm.	1995- 01-16	De. Urz. Woj. Nr GKG-IV-7228/L/2/95, Dec. Wójta Gm. OI GKP 6831.29.2014 - CZ1C/00054746/6	Pasy drogowe	Zasób gm.		
95 0	OLSZTYN	5- 1927/4	2773 8	55476, 00	Uwłaszc. na 27.05.1990 r. (komunalizac ja) - art. 5 Dz.U. Nr 32, poz. 191, z późn. zm.	1995- 01-16	Dec. Urz. Woj. Nr GKG-IV-7228/L/2/95, Dec. Wójta Gm. OI GKP 6831.29.2014, GKP 6831.30.2016 - CZ1C/00054746/6	Las	Zasób gm.	W planie zapożyczania przetrzeźnionego - ZL, Ceny dz. 1228 wykazanej w dr. Cenie strażki określono według operatu szacunkowego dotyczącego "wartości nieruchomości stanowiących mienie komunalne gminy Olsztyn" wykonanego na dzień 05.05.2011 przez Kancelarię Nieruchomości i Finansów ASESOR	
95 1	OLSZTYN	5- 1928/1	844	1688,0 0	Zasiedzenie	2016- 04-12	Sąd Rej. w Cz-wie Sygn. akt NINNs3585/15- CZ1C/00174613/2	Pasy drogowe	Zasób gm.		
95 2	OLSZTYN	5- 1928/2	2113 8	42276, 00	Zasiedzenie	2016- 04-12	Sąd Rej. w Cz-wie Sygn. akt NINNs3585/15- CZ1C/00174613/2	Rola - stan wg. użytków z ewidencji gruntów	Zasób gm.		
95 3	OLSZTYN	5- 1939/1	26	52,00	Uwłaszc. na 27.05.1990 r. (komunalizac ja) - art. 5 Dz.U. Nr 32, poz. 191, z późn. zm.	1999- 08-18	De. Woj. Śl. AG/C. VI-3/77228/L/2/99, Dec Wójta Gm. GKP 6831.30.2014 z dn. 10.03.2015 - CZ1C/00096227/8	Pasy drogowe	Zasób gm.		
95 4	OLSZTYN	5- 1939/2	504	1008,0 0	Uwłaszc. na 27.05.1990 r. (komunalizac ja) - art. 5 Dz.U. Nr 32, poz. 191, z późn. zm.	1999- 08-18	Dec. Woj. Śl. AG/C. VI-3/77228/L/2/99, Dec. Wójta Gm. GKP 6831.30.2014 z dn. 10.03.2015 - CZ1C/00096227/8	Pasy drogowe	Zasób gm.	W planie zapożyczania przetrzeźnionego - ZL, ZK Ceny dz. 1228 wykazanej w dr. Cenie strażki określono według operatu szacunkowego dotyczącego "wartości nieruchomości stanowiących mienie komunalne gminy Olsztyn" wykonanego na dzień 05.05.2011 przez Kancelarię Nieruchomości i Finansów ASESOR	
95 5	OLSZTYN	5- 1940/1	204	3099,0 0	Kupno	2016- 10-18	Akt Not. Rep. A Nr 5510/2016 Kanc. not. M. Białas - CZ1C/00175618/4	Inne obiekty gminne	Zasób gm.	Działka obciążona służebnością przejazdu i przechodu na rzecz dz. 1940/2. Siedzka rowerowa.	
95 6	OLSZTYN	5- 1941/1	157	2385,0 0	Kupno	2016- 10-18	Akt Not. Rep. A Nr 5503/2016 Kancelaria not. M. Białas - CZ1C/00175619/1	Inne obiekty gminne	Zasób gm.	Działka obciążona służebnością przejazdu i przechodu na rzecz dz. 1941/2. Siedzka rowerowa.	

95 7	OLSZTYN	5-1987 1988/6	4440	355200,00	Uwłaszc. na (komunalizacja) - art. 5 Dz.U. Nr 32, poz. 191, z późn. zm.	1999-08-18	Dec. Woj. Śl. AG/C VI-31/17/228/L/2199 - CZ1C/00096227/6	Pasy drogowe	Zasób gm.	Umowa dzierżawy "Pod Zamkiem" Sp.J. Bebnarek i jana. Opłata roczna z tego tytułu 1322,04 zł. Zawieszona od 10.04.2012.	W planie zagospodarowania przestrzennego - droga gminna (ul. Zamkowe).Cena działki określono według operatu szacunkowego dotyczącego "wartości nieruchomości stanowiących inwentaryzacje komunalne gminy Olsztyn" wykonanego na dzień 05.05.2011 przez Kancelarię Nieruchomości i Finansów ASESOR.
95 8	OLSZTYN	5-1988/6	4253	340240,00	Uwłaszc. na (komunalizacja) - art. 5 Dz.U. Nr 32, poz. 191, z późn. zm.	2010-04-29	Dec. Woj. Śl. Nr. NWW/VI/723/8/09 - CZ1C/00155409/0	Inne	Zasób gm.		W planie zagospodarowania przestrzennego - KE 27, WU - Rybnik.Cena działki określono według operatu szacunkowego dotyczącego "wartości nieruchomości stanowiących inwentaryzacje komunalne gminy Olsztyn" wykonanego na dzień 05.05.2011 przez Kancelarię Nieruchomości i Finansów ASESOR.
95 9	OLSZTYN	5-1990/1	267	25304,00	Uwłaszc. na (komunalizacja) - art. 5 Dz.U. Nr 32, poz. 191, z późn. zm.	1997-08-22	Dec. GKN-V-6013-1/1/97, podz Dec. Wójta Gm. 6831.51A.2011 z dn. 20.10.2011 - CZ1C/00097611/4	Inne budynki gminne - szkoły, remizy strażackie, siedziba gminy, posterunki policji, GOK, hala sportowa	Zasób gm.	Lokal na cele handlowe w budynku	W planie zagospodarowania przestrzennego - IUK - budynek GOK, siedziba gminy Olsztyn, pozostający w eksploatacji (dla ul. Słowackiego).W cenie określono wartość nieruchomości. Na całkowitą wartość nieruchomości składa się wartość budynku 463751. Całkowita wartość nieruchomości wynosi 4856 055 zł. Cenie nieruchomości podano według operatu szacunkowego wykonanego dla decyzji o twarym zarządzie na 18 stycznia 2012 r. wykonanego przez Kancelarię Nieruchomości i Finansów ASESOR - Marcin Jarosz, Dariusz Małachuzak.
96 0	OLSZTYN	5-1990/2	109	8720,00	Uwłaszc. na (komunalizacja) - art. 5 Dz.U. Nr 32, poz. 191, z późn. zm.	1997-08-22	Dec. GKN-V-6013-1/1/97, podz. 6831.51A.2011 z dn. 20.10.2011 - CZ1C/00155409/0	Parkingi i garaże	Zasób gm.		W planie zagospodarowania przestrzennego - IUC.Cena działki określono według operatu szacunkowego dotyczącego "wartości nieruchomości stanowiących inwentaryzacje komunalne gminy Olsztyn" wykonanego na dzień 05.05.2011 przez Kancelarię Nieruchomości i Finansów ASESOR.
96 1	OLSZTYN	5-2004	370	29600,00	Uwłaszc. na (komunalizacja) - art. 5 Dz.U. Nr 32, poz. 191, z późn. zm.	1999-08-18	Dec. Woj. Śl. AG/C VI-31/17/228/L/2199 - CZ1C/00096227/6	Pasy drogowe	Zasób gm.		W planie zagospodarowania przestrzennego - określono według operatu szacunkowego dotyczącego "wartości nieruchomości stanowiących inwentaryzacje komunalne gminy Olsztyn" wykonanego na dzień 05.05.2011 przez Kancelarię Nieruchomości i Finansów ASESOR.
96 2	OLSZTYN	5-2007/1 2	1035	82800,00	Uwłaszc. na (komunalizacja) - art. 5 Dz.U. Nr 32, poz. 191, z późn. zm.	2010-04-26	Dec. Woj. Śl. Nr. NWW/VI/723/78/09 - CZ1C/00155407/6	Pasy drogowe	Zasób gm.		W planie zagospodarowania przestrzennego - droga gminna (ul. Confalci).Cena działki określono według operatu szacunkowego dotyczącego "wartości nieruchomości stanowiących inwentaryzacje komunalne gminy Olsztyn" wykonanego na dzień 05.05.2011 przez Kancelarię Nieruchomości i Finansów ASESOR.
96 3	OLSZTYN	5-2007/1 3	448	35840,00	Uwłaszc. na (komunalizacja) - art. 5 Dz.U. Nr 32, poz. 191, z późn. zm.	2010-04-26	Dec. Woj. Śl. Nr. NWW/VI/723/78/09 - CZ1C/00155407/6	Pasy drogowe	Zasób gm.		W planie zagospodarowania przestrzennego - poszerzenie dróg gminnych (ul. Karłińskiego i Szkolnej).Cena działki określono według operatu szacunkowego dotyczącego "wartości nieruchomości stanowiących inwentaryzacje komunalne gminy Olsztyn" wykonanego na dzień 05.05.2011 przez Kancelarię Nieruchomości i Finansów ASESOR.
96 4	OLSZTYN	5-2007/1 4	14	1120,00	Uwłaszc. na (komunalizacja) - art. 5 Dz.U. Nr 32, poz. 191, z późn. zm.	2010-04-26	Dec. Woj. Śl. Nr. NWW/VI/723/78/09; Decyzja Wójta Gminy Olsztyn nr GKP 6831.5 2020 z dn. 05.02.2020 r.	Inne	Zasób gm.		W planie zagospodarowania przestrzennego - WNU.Cena działki określono według operatu szacunkowego dotyczącego "wartości nieruchomości stanowiących inwentaryzacje komunalne gminy Olsztyn" wykonanego na dzień 05.05.2011 przez Kancelarię Nieruchomości i Finansów ASESOR.

96 5	OLSZTYN	5- 2007/1 5	39	3120,0 0	Uwłaszc. na 27.05.1990 r. (komunalizac ja) - art. 5 Dz.U. Nr 32, poz. 191, z późn. zm.	2010- 04-26	Dec. Woj. Śl. Nr NWW/VI/72378/09; Decyzja Wójta Gminy Olsztyn nr GKP.6831.5.2020 z dn. 05.02.2020 r.	Inne	Zasób gm.	W planie zagospodarowania przestrzennego - IMN.U.Cena działki zabudowa w/wielu operatu zabudowania dogęzkiego armia nieruchomości skorowidz imię: Kowalski, gmina Olsztyn Krajowy Rejestr Sądowy nr 05.05.2017, str. 1 Kancelarie Nieruchomości i Finansów ASESOR
96 6	OLSZTYN	5- 2014/4	220	17600, 00	Uwłaszc. na 27.05.1990 r. (komunalizac ja) - art. 5 Dz.U. Nr 32, poz. 191, z późn. zm.	2019- 06-10	Decyzja Wojewody Śląskiego Nr NWXV.7532.1.568.2015 z dn. 24.05.2019 r.	Inne	Zasób gm.	
96 7	OLSZTYN	5-2018	2984	238720 ,00	Uwłaszc. na 27.05.1990 r. (komunalizac ja) - art. 5 Dz.U. Nr 32, poz. 191, z późn. zm.	1999- 08-18	Dec. Woj. Śl. AG/C.VI-3/17/7228/LI/2/99 - CZ1C/00096227/8	Pasy drogowe	Zasób gm.	W planie zagospodarowania przestrzennego - droga gminna (ul. Ogrodowa).Cena działki określono według wyniku szacunkowego uśrednionego "wartości marża marża Marża Marża Marża Marża Marża Ciszyn" wykonanego na dzień 05.05.2011 przez Kancelarie Nieruchomości i Finansów ASESOR
96 8	OLSZTYN	5- 2021/5	114	12480, 00	Kupno	2011- 07-20	Akt Not. Rep. A Nr 4068/2011 Not. M. Białas, Podział: Dec. Wójta Gminy OI GKP 6831.40.2017 z dn. 01.03.2018 r. - CZ1C/00083625/4	Inne budynki gminne - szkoły, remizy strażackie, siedziba gminy, posterunki policji, GOK, hala sportowa	Zasób gm.	
96 9	OLSZTYN	5- 2021/6	138	11040, 00	Kupno	2011- 07-20	Akt Not. Rep. A Nr 4068/2011 Not. M. Białas, Podział: Dec. Wójta Gminy OI GKP.6831.40.2017 z dn. 01.03.2018 r. - CZ1C/00083625/4	Pasy drogowe	Zasób gm.	
97 0	OLSZTYN	5- 2024/2	168	13440, 00	Uwłaszc. na 27.05.1990 r. (komunalizac ja) - art. 5 Dz.U. Nr 32, poz. 191, z późn. zm.	1995- 01-16	Dec. Woj. Śl. Nr. GKG.IV.7228/LI/3/95; Orzecz. Sądu Wyrok o zob. do złoż. oświadc. woli IC 693/97 z 10.06.1999; Post. Egz. 7532/03 z 16	Inne budynki gminne - szkoły, remizy strażackie, siedziba gminy, posterunki policji, GOK, hala sportowa	Zasób gm.	1) Umowa użyczenia od 28.11.2008 r. bezpłatnie na okres 3 lat na lokal o pow. 48,5 m ² Biuro w użyczeniu - Gmina Chybiłko Pogodowa Piłsudskiego Grupa Jurajka. 2) Umowa użyczenia od 17.12.2008 r. bezpłatnie na czas nieokreślony na lokale o pow. 343,77 m ² . Biorący w użyczenie - KMP w Cz.wie.
97 1	OLSZTYN	5- 2024/3	94	11750, 00	Wwłaszczen ie	2019- 10-29	Decyzja Starosty Częstochowskiego nr GN.6821.394.2018.KM z dn. 19.07.2019 r.	Pasy drogowe	Zasób gm.	Decyzja użyczenia w imię Decyd. Starosty, Decyzja Wójtów Ślaskiego nr NAWIV.7511.1.5.2019 z dnia 28.10.2019 r. (GKP.6831.41.2017)

97 2	OLSZTYN	5- 2025/1	133	14560, 00	Uwłaszc. na (komunalizac ja) - art. 5 Dz.U. Nr 32, poz. 191, z późn. zm.	1995- 01-16	Dec. Urz. Woj. GKG IV 7228/L/8/94 + Orzec. Sądu Rej. o egzekucji nier. sygn. akt 7532/03 z dn. 16.05.2006 dot. użytk. wiecz. w	Inne budynki gminne - szkoły, remizy strażackie, siedziba gminy, posterunki policji, GOK, hala sportowa	Zasób gm - uz. wieczys te		
97 3	OLSZTYN	5- 2025/2	528	42240, 00	Uwłaszc. na (komunalizac ja) - art. 5 Dz.U. Nr 32, poz. 191, z późn. zm.	1995- 01-16	Dec. Urz. Woj. GKG IV 7228/L/8/94 + Orzec. Sądu Rej. o egzekucji nier. sygn. akt 7532/03 z dn. 16.05.2006 dot. użytk. wiecz. w	Pasy drogowe	Zasób gm - uz. wieczys te		
97 4	OLSZTYN	5- 2025/3	703	56240, 00	Uwłaszc. na (komunalizac ja) - art. 5 Dz.U. Nr 32, poz. 191, z późn. zm.	1995- 01-16	Dec. Urz. Woj. GKG IV 7228/L/8/94 + Orzec. Sądu Rej. o egzekucji nier. sygn. akt 7532/03 z dn. 16.05.2006 dot. użytk. wiecz. w	Rola - stan wg remizy strażackie, siedziba gminy, posterunki policji, GOK, hala sportowa	Zasób gm - uz. wieczys te		
97 5	OLSZTYN	5- 2027/2	134	10720, 00	Zasiedzenie	2009- 03-24	Post. o zasiedz. II Ns 1137/08 Sąd Rej. w Cz-wie- Dec. Wójta Gm. Olsztyn GKP 6831 44.2017 - CZ1C/001499825/7	Pasy drogowe	Zasób gm.		
97 6	OLSZTYN	5- 2027/3	863	34520, 00	Zasiedzenie	2009- 03-24	Post. o zasiedz. II Ns 1137/08 Sąd Rej. w Cz-wie- Dec. Wójta Gm. Olsztyn GKP 6831 44.2017 - CZ1C/001499825/7	Rola - stan wg użytków z ewidencji gruntów	Zasób gm.		
97 7	OLSZTYN	5- 2027/4	153	122402, 00	Zasiedzenie	2009- 03-24	Post. o zasiedz. II Ns 1137/08 Sąd Rej. w Cz-wie- Dec. Wójta Gm. Olsztyn GKP 6831 44.2017 i GKP 6831.7.2020	inne	Zasób gm.	Działka powstająca z podziału działki nr 2027/1 k.m. 13 o pow. 0,1169 ha (GKP 6831.7.2020 z dn. 22.06.2020 r. Wartość działki 2027/4 = 24 745,00 zł + 23% VAT = 30.436,35 zł.	
97 8	OLSZTYN	5- 2027/5	1016	812818, 00	Zasiedzenie	2009- 03-24	Post. o zasiedz. II Ns 1137/08 Sąd Rej. w Cz-wie- Dec. Wójta Gm. Olsztyn GKP 6831 44.2017 i GKP 6831.7.2020	Inne budynki gminne - szkoły, remizy strażackie, siedziba gminy, posterunki policji, GOK, hala sportowa	Zasób gm		Działka powstająca z podziału działki nr 2027/1 k.m. 13 o pow. 0,1169 ha (GKP 6831.7.2020 z dn. 22.06.2020 r.
97 9	OLSZTYN	5- 2028/1	1510	12080, 00	Uwłaszc. na (komunalizac ja) - art. 5 Dz.U. Nr 32, poz. 191, z późn. zm.	1994- 12-19	Dec. Woj. Śl. GKG IV 7228/AL/7/94 + Dec. Wójta Gm. GKP 6831 45.2017 CZ1C/00054746/6	Inne budynki gminne - szkoły, remizy strażackie, siedziba gminy, posterunki policji, GOK, hala sportowa	Zasób gm.		
98 0	OLSZTYN	5- 2028/2	131	10480, 00	Uwłaszc. na (komunalizac ja) - art. 5 Dz.U. Nr 32, poz. 191, z późn. zm.	1994- 12-19	Dec. Woj. Śl. GKG IV 7228/AL/7/94 + Dec. Wójta Gm. GKP 6831 45.2017 CZ1C/00054746/6	Pasy drogowe	Zasób gm.		

98 1	OLSZTYN	5- 2028/3	529	21160, 00	Uwłaszczenie (komunalizacja) - art. 5 Dz.U. Nr 32, poz. 191, z późn. zm.	1994- 12-19	Dec. Woj. Śl. GKG IV 7228/IA/L/194 + Dec. Wójta Gm. GKP 6831 45.2017 CZ1C/00054746/6	Rola - stan wg ewidencji gruntów	Zasób gm.		W planie zagospodarowania przestrzennego - droga gminna (ul. Rolnicza, Rolnicza) Cenne działki określono według operatu szacunkowego dotyczącego nieruchomości stanowiących teren przeznaczony do budowy nieruchomości (z wyjątkiem działki nr 05.05.2011) przez Kancelarię Nieruchomości i Finansów ASESOR.
98 2	OLSZTYN	5-2045	7280	582400, 00	Uwłaszczenie (komunalizacja) - art. 5 Dz.U. Nr 32, poz. 191, z późn. zm.	1999- 08-18	Dec. Woj. Śl. AG/C VI-3/717/228/L/2199 - CZ1C/00096227/8	Pasy drogowe	Zasób gm.		W planie zagospodarowania przestrzennego 4KD-DG(L) - teren dróg gminnych. Wartość działki określono na podstawie operatu szacunkowego do aktu notarialnego wykonanego według stanu na 05.05.2012 przez rzeczoznawcę majątkowego Marcina Jarosza "ASESOR" Nieruchomości s.c.
98 3	OLSZTYN	5-2046	330	23928, 00	Darowizna	2012- 03-23	Akt Not. Rep. A Nr 535/2012 notariusz S.c.- CZ1C/00096227/8	Pasy drogowe	Zasób gm.		W planie zagospodarowania przestrzennego - poszerzenie drogi gminnej KD-DG(D). Cenne działki określono według operatu szacunkowego dotyczącego nieruchomości stanowiących teren przeznaczony do budowy nieruchomości (z wyjątkiem działki nr 05.05.2011) przez Kancelarię Nieruchomości i Finansów ASESOR.
98 4	OLSZTYN	5- 2057/1	404	32320, 00	Kupno	2006- 01-23	Akt Not. Rep.A Nr 378/2006 Kanc. Not. M. Białas - CZ1C/00096227/8	Pasy drogowe	Zasób gm.		W planie zagospodarowania przestrzennego - droga gminna (ul. Rolnicza) Cenne działki określono według operatu szacunkowego dotyczącego nieruchomości stanowiących teren przeznaczony do budowy nieruchomości (z wyjątkiem działki nr 05.05.2011) przez Kancelarię Nieruchomości i Finansów ASESOR.
98 5	OLSZTYN	5-2058	820	65600, 00	Uwłaszczenie (komunalizacja) - art. 5 Dz.U. Nr 32, poz. 191, z późn. zm.	1999- 08-18	Dec. Woj. Śl. AG/C VI-3/717/228/L/2199 - CZ1C/00096227/8	Pasy drogowe	Zasób gm.		W planie zagospodarowania przestrzennego - droga gminna (ul. Rolnicza) Cenne działki określono według operatu szacunkowego dotyczącego nieruchomości stanowiących teren przeznaczony do budowy nieruchomości (z wyjątkiem działki nr 05.05.2011) przez Kancelarię Nieruchomości i Finansów ASESOR.
98 6	OLSZTYN	5- 2061/1	411	32880, 00	Uwłaszczenie (drogi) - art. 73	2014- 04-18	Dec. Woj. Śl. NW/17533.227.2012 - CZ1C/00096227/8	Pasy drogowe	Zasób gm.		W planie zagospodarowania przestrzennego - poszerzenie drogi gminnej (ul. Rolnicza) Cenne działki określono według operatu szacunkowego dotyczącego nieruchomości stanowiących teren przeznaczony do budowy nieruchomości (z wyjątkiem działki nr 05.05.2011) przez Kancelarię Nieruchomości i Finansów ASESOR.
98 7	OLSZTYN	5- 2051/2	266	10000, 00	Kupno	2016- 01-14	Akt Not. Rep. A Nr 145/2016 kanc. not. M Białas - CZ1C/00096227/8	Pasy drogowe	Zasób gm.		W planie zagospodarowania przestrzennego - poszerzenie drogi gminnej (ul. Rolnicza) Cenne działki określono według operatu szacunkowego dotyczącego nieruchomości stanowiących teren przeznaczony do budowy nieruchomości (z wyjątkiem działki nr 05.05.2011) przez Kancelarię Nieruchomości i Finansów ASESOR.
98 8	OLSZTYN	5- 2062/4	266	21280, 00	Podział - art. 98 Ust. o gospodarce nieruchomościami	1998- 11-16	Dec. Wójta Gm. Nr 7413/3/A/Olsztyn/98- CZ1C/00090645/2	Pasy drogowe	Zasób gm.		W planie zagospodarowania przestrzennego - poszerzenie drogi gminnej (ul. Rolnicza) Cenne działki określono według operatu szacunkowego dotyczącego nieruchomości stanowiących teren przeznaczony do budowy nieruchomości (z wyjątkiem działki nr 05.05.2011) przez Kancelarię Nieruchomości i Finansów ASESOR.
98 9	OLSZTYN	5-2065	160	320,00	Uwłaszczenie (komunalizacja) - art. 5 Dz.U. Nr 32, poz. 191, z późn. zm.	1999- 08-18	Dec. Woj. Śl. AG/C VI-3/717/228/L/2199 - CZ1C/00096227/8	Strefy ochronne	Zasób gm.		W planie zagospodarowania przestrzennego - droga gminna Cenne działki określono według operatu szacunkowego dotyczącego nieruchomości stanowiących teren przeznaczony do budowy nieruchomości (z wyjątkiem działki nr 05.05.2011) przez Kancelarię Nieruchomości i Finansów ASESOR.
99 0	OLSZTYN	5-2081	5100	10200, 00	Uwłaszczenie (komunalizacja) - art. 5 Dz.U. Nr 32.	1999- 08-18	Dec. Woj. Śl. AG/C VI-3/717/228/L/2199 - CZ1C/00096227/8	Pasy drogowe	Zasób gm.		W planie zagospodarowania przestrzennego - droga gminna Cenne działki określono według operatu szacunkowego dotyczącego nieruchomości stanowiących teren przeznaczony do budowy nieruchomości (z wyjątkiem działki nr 05.05.2011) przez Kancelarię Nieruchomości i Finansów ASESOR.

99 1	OLSZTYN	5-2097	1480	2960,00	1999-08-18	Dec. Woj. Śl. AGIC.VI-3/7/17228/L/2/199 - CZ1C/0009622718	Pasy drogowe	Zasób gm.	W planie zagospodarowania przestrzennego - droga gminna.Cene działki określono według operatu szacunkowego dotyczącego "wartości nieruchomości stanowiących mienie komunalne gminy Olsztyn" wykonanego na dzień 05.05.2011 przez Kancelarię Nieruchomości i Finansów ASESOR.
99 2	OLSZTYN	5-2113	1020	2040,00	1999-08-18	Dec. Woj. Śl. AGIC.VI-3/7/17228/L/2/199 - CZ1C/0009622718	Pasy drogowe	Zasób gm.	W planie zagospodarowania przestrzennego - droga gminna.Cene działki określono według operatu szacunkowego dotyczącego "wartości nieruchomości stanowiących mienie komunalne gminy Olsztyn" wykonanego na dzień 05.05.2011 przez Kancelarię Nieruchomości i Finansów ASESOR.
99 3	OLSZTYN	5-2145	1170	2340,00	1999-08-18	Dec. Woj. Śl. AGIC.VI-3/7/17228/L/2/199 - CZ1C/0009622718	Pasy drogowe	Zasób gm.	W planie zagospodarowania przestrzennego - droga gminna.Cene działki określono według operatu szacunkowego dotyczącego "wartości nieruchomości stanowiących mienie komunalne gminy Olsztyn" wykonanego na dzień 05.05.2011 przez Kancelarię Nieruchomości i Finansów ASESOR.
99 4	OLSZTYN	5-2147/2	3982	7964,00	2016-12-23	Dec. Woj. Śl. NWXV 7532 1 163.2013 - CZ1C/0009622718	Pasy drogowe	Zasób gm.	
99 5	OLSZTYN	5-2149	1020	2040,00	1999-08-18	Dec. Woj. Śl. AGIC.VI-3/7/17228/L/2/199 - CZ1C/0009622718	Pasy drogowe	Zasób gm.	W planie zagospodarowania przestrzennego - droga gminna 3RD-0501.Cene działki określono według operatu szacunkowego dotyczącego "wartości nieruchomości stanowiących mienie komunalne gminy Olsztyn" wykonanego na dzień 05.05.2011 przez Kancelarię Nieruchomości i Finansów ASESOR.
99 6	OLSZTYN	5-2150	1740	3480,00	1999-08-18	Dec. Woj. Śl. AGIC.VI-3/7/17228/L/2/199 - CZ1C/0009622718	Pasy drogowe	Zasób gm.	W planie zagospodarowania przestrzennego - droga na programie terenu "Paszewice".Cene działki określono według operatu szacunkowego dotyczącego "wartości nieruchomości stanowiących mienie komunalne gminy Olsztyn" wykonanego na dzień 05.05.2011 przez Kancelarię Nieruchomości i Finansów ASESOR.
99 7	OLSZTYN	5-2155/1	9430	18860,00	2010-04-30	Dec. Woj. Śl. Nr NW/XII/77103/48/10 - CZ1C/0015296718	Rolla, las - stan wg użytków z ewidencji gruntów	Zasób gm.	W planie zagospodarowania przestrzennego - ZLb, US, UJ, WZ, 3R - teren drawnego zalesa.Cene działki określono według operatu szacunkowego dotyczącego "wartości nieruchomości stanowiących mienie komunalne gminy Olsztyn" wykonanego na dzień 05.05.2011 przez Kancelarię Nieruchomości i Finansów ASESOR.

99 8	OLSZTYN	5- 2157/1	1380 0	27600, 00	Uwłaszczeniowy 2000.06.30 (z mocy prawa) - art. 13 Dz.U. z 2007r. Nr 231 poz. 1700 z późn. zm.	2010- 03-11	Dec. Woj. Śl. Nr. NW/III/77103/145/09 - CZ1C/00152967/8	Rola, las - stan wg. uzytków z ewidencji gruntów	Zasób gm.	W planie zagospodarowania przestrzennego - ZLo, U.S., U1, WZ, 3R - teren dawnego zalewu.Cene działki określono według operatu szacunkowego dotyczącego "wartości nieruchomości stanowiących mienie Komunalne gminy Olsztyn" wykonanego na dzień 05.05.2011 przez Kancelarię Nieruchomości i Finansów ASESOR
99 9	OLSZTYN	5- 2160/1	5080	10160, 00	Darowizna	2009- 12-16	Akt Not. RepA Nr 15713/09 Kanc. Not. W. Młga - CZ1C/00152967/8	Rola - stan wg. uzytków z ewidencji gruntów	Zasób gm.	W planie zagospodarowania przestrzennego - ZLo, U.S., U1, WZ, 3R - teren dawnego zalewu.Cene działki określono według operatu szacunkowego dotyczącego "wartości nieruchomości stanowiących mienie Komunalne gminy Olsztyn" wykonanego na dzień 05.05.2011 przez Kancelarię Nieruchomości i Finansów ASESOR
10 00	OLSZTYN	5- 2161/2	15	30,00	Uwłaszczeniowy 2000.06.30 (z mocy prawa) - art. 13 Dz.U. z 2007r. Nr 231 poz. 1700 z późn. zm.	2005- 11-28	Dec. Woj. Śl. Nr. Śr-X-77103/OI/8/05 - CZ1C/00126297/9	Rola, las - stan wg. uzytków z ewidencji gruntów	Zasób gm.	W planie zagospodarowania przestrzennego - ZLo - teren dawnego zalewu.Cene działki określono według operatu szacunkowego dotyczącego "wartości nieruchomości stanowiących mienie Komunalne gminy Olsztyn" wykonanego na dzień 05.05.2011 przez Kancelarię Nieruchomości i Finansów ASESOR
10 01	OLSZTYN	5- 2161/4	5530	11060, 00	Darowizna	2009- 12-16	Akt Not. RepA Nr 15713/09 Kanc. Not. W. Młga - CZ1C/00152967/8	Rola, las - stan wg. uzytków z ewidencji gruntów	Zasób gm.	W planie zagospodarowania przestrzennego - ZLo, U.S., U1, WZ, 3R - teren dawnego zalewu.Cene działki określono według operatu szacunkowego dotyczącego "wartości nieruchomości stanowiących mienie Komunalne gminy Olsztyn" wykonanego na dzień 05.05.2011 przez Kancelarię Nieruchomości i Finansów ASESOR
10 02	OLSZTYN	5- 2161/5	135	270,00	Darowizna	2009- 12-16	Akt Not. RepA Nr 15713/09 Kanc. Not. W. Młga - CZ1C/00152967/8	Pasy drogowe	Zasób gm.	W planie zagospodarowania przestrzennego - poszczególne drogi KDM.Cene działki określono według operatu szacunkowego dotyczącego "wartości nieruchomości stanowiących mienie Komunalne gminy Olsztyn" wykonanego na dzień 05.05.2011 przez Kancelarię Nieruchomości i Finansów ASESOR
10 03	OLSZTYN	5- 2161/7	1306	2612,0 0	Darowizna	2009- 12-16	Akt Not. RepA Nr 15713/09 Kanc. Not. W. Młga - CZ1C/00152967/8	Rola - stan wg. uzytków z ewidencji gruntów	Zasób gm.	W planie zagospodarowania przestrzennego 3R - teren dawnego zalewu.Cene działki określono według operatu szacunkowego dotyczącego "wartości nieruchomości stanowiących mienie Komunalne gminy Olsztyn" wykonanego na dzień 05.05.2011 przez Kancelarię Nieruchomości i Finansów ASESOR
10 04	OLSZTYN	5- 2162/2	83	166,00	Uwłaszczeniowy 2000.06.30 (z mocy prawa) - art. 13 Dz.U. z 2007r. Nr 231 poz. 1700 z późn. zm.	2005- 11-28	Dec. Woj. Śl. Nr. Śr-X-77103/OI/8/05 - CZ1C/00126297/9	Rola, las - stan wg. uzytków z ewidencji gruntów	Zasób gm.	W planie zagospodarowania przestrzennego - ZLo - teren dawnego zalewu.Cene działki określono według operatu szacunkowego dotyczącego "wartości nieruchomości stanowiących mienie Komunalne gminy Olsztyn" wykonanego na dzień 05.05.2011 przez Kancelarię Nieruchomości i Finansów ASESOR
10 05	OLSZTYN	5- 2162/4	7100	14200, 00	Darowizna	2009- 12-16	Akt Not. RepA Nr 15713/09 Kanc. Not. W. Młga - CZ1C/00152967/8	Rola - stan wg. uzytków z ewidencji gruntów	Zasób gm.	W planie zagospodarowania przestrzennego - ZLo, U.S., U1, WZ, 3R - teren dawnego zalewu.Cene działki określono według operatu szacunkowego dotyczącego "wartości nieruchomości stanowiących mienie Komunalne gminy Olsztyn" wykonanego na dzień 05.05.2011 przez Kancelarię Nieruchomości i Finansów ASESOR

10 06	OLSZTYN 2163/2	5- 2163/2	76	152,00	Uwłaszczeniowy 2000.06.30 (z mocy prawa) - art. 13 Dz.U.z 2007r.Nr 231 poz. 1700 z późn. zm.	2005- 11-28	Dec. Woj. Śl. Nr Śr-X-77103/OI/8/05 - CZ1C/00126297/9	Las	Zasób gm.	W planie zagospodarowania przestrzennego - ZL0 - teren dawnego zalewu.Cenie działki określono według operatu szacunkowego dobytego "wartości nieruchomości stanowiących mienie komunalne gminy Olsztyn" wykonanego na dzień 05.05.2011 przez Kancelarię Nieruchomości i Finansów ASESOR
10 07	OLSZTYN 2163/4	5- 2163/4	4200	8400,0 0	Darowizna	2009- 12-16	Akt Not. RepA Nr 15713/09 Kanc. Not. W. Myga - CZ1C/00152967/8	Rola, las - stan wg. uzytków z ewidencji gruntów	Zasób gm.	W planie zagospodarowania przestrzennego - ZL0, US, UT, WZ, 3R - teren dawnego zalewu.Cenie działki określono według operatu szacunkowego dobytego "wartości nieruchomości stanowiących mienie komunalne gminy Olsztyn" wykonanego na dzień 05.05.2011 przez Kancelarię Nieruchomości i Finansów ASESOR
10 08	OLSZTYN 2164/2	5- 2164/2	80	160,00	Uwłaszczeniowy 2000.06.30 (z mocy prawa) - art. 13 Dz.U.z 2007r.Nr 231 poz. 1700 z późn. zm.	2005- 11-28	Dec. Woj. Śl. Nr Śr-X-77103/OI/8/05 - CZ1C/00126297/9	Las	Zasób gm.	W planie zagospodarowania przestrzennego - ZL0 - teren dawnego zalewu.Cenie działki określono według operatu szacunkowego dobytego "wartości nieruchomości stanowiących mienie komunalne gminy Olsztyn" wykonanego na dzień 05.05.2011 przez Kancelarię Nieruchomości i Finansów ASESOR
10 09	OLSZTYN 2164/6	5- 2164/6	752	1504,0 0	Uwłaszczeniowy 2000.06.30 (z mocy prawa) - art. 13 Dz.U.z 2007r.Nr 231 poz. 1700 z późn. zm.	2010- 03-11	Dec. Woj. Śl. Nr N/WX/177103/148/09 Dec. St. Cz. GN 6821.295.2015 - CZ1C/00152967/8	Rola - stan wg uzytków z ewidencji gruntów	Zasób gm.	W planie zagospodarowania przestrzennego - ZL0, US, UT, WZ, 3R - teren dawnego zalewu.Cenie działki określono według operatu szacunkowego dobytego "wartości nieruchomości stanowiących mienie komunalne gminy Olsztyn" wykonanego na dzień 05.05.2011 przez Kancelarię Nieruchomości i Finansów ASESOR. Działka pozostała po przeprowadzonym procesie zwrotnym.
10 10	OLSZTYN 2165/2	5- 2165/2	122	244,00	Uwłaszczeniowy 2000.06.30 (z mocy prawa) - art. 13 Dz.U.z 2007r.Nr 231 poz. 1700 z późn. zm.	2005- 11-28	Dec. Woj. Śl. Nr Śr-X-77103/OI/8/05 - CZ1C/00126297/9	Rola - stan wg uzytków z ewidencji gruntów	Zasób gm.	W planie zagospodarowania przestrzennego - ZL0 - teren dawnego zalewu.Cenie działki określono według operatu szacunkowego dobytego "wartości nieruchomości stanowiących mienie komunalne gminy Olsztyn" wykonanego na dzień 05.05.2011 przez Kancelarię Nieruchomości i Finansów ASESOR
10 11	OLSZTYN 2165/4	5- 2165/4	4100	8200,0 0	Darowizna	2009- 12-16	Akt Not. RepA Nr 15713/09 Kanc. Not. W. Myga - CZ1C/00152967/8	Rola, las - stan wg. uzytków z ewidencji gruntów	Zasób gm.	W planie zagospodarowania przestrzennego - ZL0, US, UT, WZ, 3R - teren dawnego zalewu.Cenie działki określono według operatu szacunkowego dobytego "wartości nieruchomości stanowiących mienie komunalne gminy Olsztyn" wykonanego na dzień 05.05.2011 przez Kancelarię Nieruchomości i Finansów ASESOR
10 12	OLSZTYN 2166/2	5- 2166/2	696	1392,0 0	Uwłaszczeniowy 2000.06.30 (z mocy prawa) - art. 13 Dz.U.z 2007r.Nr 231 poz.	2005- 11-28	Dec. Woj. Śl. Nr Śr-X-77103/OI/8/05 - CZ1C/00126297/9	Las	Zasób gm.	W planie zagospodarowania przestrzennego - ZL0 - teren dawnego zalewu.Cenie działki określono według operatu szacunkowego dobytego "wartości nieruchomości stanowiących mienie komunalne gminy Olsztyn" wykonanego na dzień 05.05.2011 przez Kancelarię Nieruchomości i Finansów ASESOR

10 13	OLSZTYN	5- 2166/6	4050	8400,00	1700 z późn. zm.	2001- 09-28	Dec. Woj. Śl. Nr GN/C. II/5-77103/OI- 9/01 Dec. St. Cz. GN 6821.279.2015 - CZ1C/00108150/5	Rola, las - stan wg. użytków z ewidencji gruntów	Zasób gm.	W planie zagospodarowania przestrzennego - ZL0, US, UT, WZ, 3R - teren dawnego zakładu. Cenę działki określono według uprawy szacunkowego dobyczanego warstwy metodą obrotową. Wycenę działki ustalono według metody porównawczej, wykonanej na dzień 05.05.2011 przez Kancelarię Nieruchomości i Finansów ASESOR. Działka przeznaczona do postępowaniu zwrótownym.
10 14	OLSZTYN	5- 2167/2	1065	2130,00	1700 z późn. zm.	2005- 11-28	Dec. Woj. Śl. Nr Ś-X-77103/OI/8/05 - CZ1C/00126297/9	Las	Zasób gm.	W planie zagospodarowania przestrzennego - ZL0 - teren dawnego zakładu. Cenę działki określono według operatu szacunkowego dobyczanego "warstwy". Wycenę działki ustalono metodą porównawczą, wykonanej na dzień 05.05.2011 przez Kancelarię Nieruchomości i Finansów ASESOR.
10 15	OLSZTYN	5- 2167/4	6900	7280,00	1700 z późn. zm.	2010- 01-18	Dec. Woj. Śl. Nr N/WX/II/77103/96/09 - CZ1C/00152967/8	Rola, las - stan wg. użytków z ewidencji gruntów	Zasób gm.	W planie zagospodarowania przestrzennego - ZL0, US, UT, WZ, 3R - teren dawnego zakładu. Cenę działki określono według operatu szacunkowego dobyczanego "warstwy" metodą porównawczą, wykonanej na dzień 05.05.2011 przez Kancelarię Nieruchomości i Finansów ASESOR.
10 16	OLSZTYN	5- 2167/5	317	25360,00	1700 z późn. zm.	2010- 01-18	Dec. Woj. Śl. N/WX/II/77103/96/09 - CZ1C/00152967/8 + Dec. Wójta Gm. GKP 6831.28.2017	Rola - stan wg. użytków z ewidencji gruntów	Zasób gm.	
10 17	OLSZTYN	5- 2167/6	214	17120,00	1700 z późn. zm.	2010- 01-18	Dec. Woj. Śl. N/WX/II/77103/96/09 - CZ1C/00152967/8 + Dec. Wójta Gm. GKP 6831.28.2017	Pasy drogowe	Zasób gm.	

10 18	OLSZTYN	5- 2167/7	1633	52640, 00	Uwłaszczeniowy 2000.06.30 (z mocy prawy) - art. 13 Dz.U z 2007r. Nr 231 poz. 1700 z późn. zm.	2010- 01-18	Dec. Woj. Śl. Nr WX/III/77103/96/09 - CZ1C/00152967/8 + Dec. Wójta Gm. GKP 6831.28.2017	Rola - stan wg. użytków z ewidencji gruntów	Zasób gm.		
10 19	OLSZTYN	5- 2168/2	497	994,00	Uwłaszczeniowy 2000.06.30 (z mocy prawy) - art. 13 Dz.U z 2007r. Nr 231 poz. 1700 z późn. zm.	2005- 11-28	Dec. Woj. Śl. Nr Śr-X-77103/OI/8/05 - CZ1C/00126297/9	Las	Zasób gm.		W planie zagospodarowania przestrzennego - ZL - teren dawnego zakładu. Cena ustalona według opinii rzeczoznawcy majątkowego "wartości nieruchomości stanowiących majątek komunalny gminy Działki" wydanego na dzień 04.05.2011 przez Kancelarię Nieruchomości i Finansów ASESOR.
10 20	OLSZTYN	5- 2169/2	581	1162,0 0	Uwłaszczeniowy 2000.06.30 (z mocy prawy) - art. 13 Dz.U z 2007r. Nr 231 poz. 1700 z późn. zm.	2005- 11-28	Dec. Woj. Śl. Nr Śr-X-77103/OI/8/05 - CZ1C/00126297/9	Las	Zasób gm.		W planie zagospodarowania przestrzennego - ZL - teren dawnego zakładu. Cena ustalona według opinii rzeczoznawcy majątkowego "wartości nieruchomości stanowiących majątek komunalny gminy Działki" wydanego na dzień 04.05.2011 przez Kancelarię Nieruchomości i Finansów ASESOR.
10 21	OLSZTYN	5- 2170/2	1060	2120,0 0	Uwłaszczeniowy 2000.06.30 (z mocy prawy) - art. 13 Dz.U z 2007r. Nr 231 poz. 1700 z późn. zm.	2005- 11-28	Dec. Woj. Śl. Nr Śr-X-77103/OI/8/05 - CZ1C/00126297/9	Las	Zasób gm.		W planie zagospodarowania przestrzennego - ZL o. U.S. UT. WZ. - teren dawnego zakładu. Cena ustalona według opinii rzeczoznawcy majątkowego "wartości nieruchomości stanowiących majątek komunalny gminy Działki" wydanego na dzień 04.05.2011 przez Kancelarię Nieruchomości i Finansów ASESOR.
10 22	OLSZTYN	5- 2171/2	2080	4160,0 0	Uwłaszczeniowy 2000.06.30 (z mocy prawy) - art. 13 Dz.U z 2007r. Nr 231 poz. 1700 z późn. zm.	2005- 11-28	Dec. Woj. Śl. Nr Śr-X-77103/OI/8/05 - CZ1C/00126297/9	Las	Zasób gm.		W planie zagospodarowania przestrzennego - ZL o. U.S. UT. WZ. - teren dawnego zakładu. Cena ustalona według opinii rzeczoznawcy majątkowego "wartości nieruchomości stanowiących majątek komunalny gminy Działki" wydanego na dzień 04.05.2011 przez Kancelarię Nieruchomości i Finansów ASESOR.
10 23	OLSZTYN	5- 2171/6	365	26880, 00	Podział - art. 98 Ust. o gospodarce nieruchomości ciężkiej	2018- 01-23	Dec. Wójta Gm. GKP 6831.29.2017 - CZ1C/00096227/8	Pasy drogowe	Zasób gm.		

10 24	OLSZTYN	5- 2172/2	2890	5780,0 0	Uwłaszczeniowy 2000.06.30 (z mocy prawa) - art. 13 Dz.U. z 2007r. Nr 231 poz. 1700 z późn. zm.	2005- 11-28	Dec. Woj. Śl. Nr Śr-X-77103/OI/8/05 - CZ1C/00126297/9	Las	Zasób gm.	W planie zagospodarowania przestrzennego - ZLs, USt, UJ, WZ - teren dawnego zalewu. Cenisz działki określono według sposobu oznaczenia wyczerpującego, wariantu "Olsztyn" wykonanego na dzień 05.05.2011 przez Kancelarię Nieruchomości i Finansów ASESOR.
10 25	OLSZTYN	5- 2172/6	298	23840, 00	Podział - art. 98 Ust. o gospodarce nieruchomości ciężkiej	2018- 01-23	Dec. Wójta Gm. GKP 6831.34.2016 - CZ1C/00096227/8	Pasy drogowe	Zasób gm.	
10 26	OLSZTYN	5- 2173/5	830	1660,0 0	Uwłaszczeniowy 2000.06.30 (z mocy prawa) - art. 13 Dz.U. z 2007r. Nr 231 poz. 1700 z późn. zm.	2005- 11-28	Dec. Woj. Śl. Nr Śr-X-77103/OI/8/05, Dec. Wójta Gm. OL. GKP 6831.34.2015 - CZ1C/00126297/9	Las	Zasób gm.	W planie zagospodarowania przestrzennego - USt, UJ, WZ, cz. 224 pod drugą KODD) - teren przeznaczony do zabudowy, Cenisz działki określono według sposobu oznaczenia wyczerpującego, wariantu "Olsztyn" wykonanego na dzień 05.05.2011 przez Kancelarię Nieruchomości i Finansów ASESOR.
10 27	OLSZTYN	5- 2173/6	414	828,00	Uwłaszczeniowy 2000.06.30 (z mocy prawa) - art. 13 Dz.U. z 2007r. Nr 231 poz. 1700 z późn. zm.	2005- 11-28	Dec. Woj. Śl. Nr Śr-X-77103/OI/8/05, Dec. Wójta Gm. OL. GKP 6831.34.2015 - CZ1C/00126297/9	Pasy drogowe	Zasób gm.	
10 28	OLSZTYN	5- 2173/8	235	12925, 00	Kupno	2019- 04-12	Akt Notarialny Rep. A Nr 1845/2019 z dnia 12.04.2019 r.	Pasy drogowe	Zasób gm.	
10 29	OLSZTYN	5- 2174/5	1821	3642,0 0	Uwłaszczeniowy 2000.06.30 (z mocy prawa) - art. 13 Dz.U. z 2007r. Nr 231 poz. 1700 z późn. zm.	2005- 11-28	Dec. Woj. Śl. Nr Śr-X-77103/OI/8/05, Dec. Wójta Gm. GKP 6831.34.2015 - CZ1C/00126297/9	Nieuzycie	Zasób gm.	W planie zagospodarowania przestrzennego - USt, UJ, WZ, cz. 224 pod drugą KODD) - teren przeznaczony do zabudowy, Cenisz działki określono według sposobu oznaczenia wyczerpującego, wariantu "Olsztyn" wykonanego na dzień 05.05.2011 przez Kancelarię Nieruchomości i Finansów ASESOR.
10 30	OLSZTYN	5- 2174/6	674	1348,0 0	Uwłaszczeniowy 2000.06.30 (z mocy prawa) - art. 13 Dz.U. z 2007r. Nr 231 poz.	2005- 11-28	Dec. Woj. Śl. Nr Śr-X-77103/OI/8/05, Dec. Wójta Gm. OL. GKP 6831.34.2015 - CZ1C/00126297/9	Pasy drogowe	Zasób gm.	

10 31	OLSZTYN	5- 2175/5	1092	2184,0 0	1700 z późn. zm.	2005- 11-28	Dec. Woj. Śl. Nr. Śr-X-77103/OI/08/05, Dec. Wójta Gm. GKP 6831.34.2015 - CZ1C/00126297/9	Nieuzyski	Zasób gm.	W planie zagospodarowania przestrzennego - US, UT, WZ, czść pod stągą "KOD" - teren drogowy zalewu. Cene działki określono według operatu szacunkowego dotyczącego "wartości nieruchomości stanowiących mienie komunalne gminy Olsztyn wykonanego na dzień 05.05.2011 przez Kancelarię Nieruchomości Finansów ASESOR.
10 32	OLSZTYN	5- 2175/6	288	576,00	Uwłaszc. n.rolin ych po 2000.06.30 (z mocy prawa) - art. 13 Dz.U. z 2007r. Nr 231 poz. 1700 z późn. zm.	2005- 11-28	Dec. Woj. Śl. Nr. Śr-X-77103/OI/08/05, Dec. Wójta Gm. OL. GKP 6831.34.2015 - CZ1C/00126297/9	Pasy drogowe	Zasób gm.	
10 33	OLSZTYN	5- 2176/5	310	620,00	Podział - art. 98 Ust. o gospodarce nieruchomości ciężki	2010- 04-23	Dec. Wójta Gm. Nr 7430-1/8A/OI/10 - CZ1C/00126297/9	Pasy drogowe	Zasób gm.	W planie zagospodarowania przestrzennego - teren pod zabudowę ścieżki "KOD". Cene działki określono według operatu szacunkowego dotyczącego "wartości nieruchomości stanowiących mienie komunalne gminy Olsztyn" wykonanego na dzień 05.05.2011 przez Kancelarię Nieruchomości i Finansów ASESOR.
10 34	OLSZTYN	5- 2177/5	1049	2098,0 0	Uwłaszc. n.rolin ych po 2000.06.30 (z mocy prawa) - art. 13 Dz.U. z 2007r. Nr 231 poz. 1700 z późn. zm.	2005- 11-28	Dec. Woj. Śl. Nr. Śr-X-77103/OI/08/05, Dec. Wójta Gm. GKP 6831.34.2015 - CZ1C/00126297/9	Nieuzyski	Zasób gm.	W planie zagospodarowania przestrzennego - US, UT, WZ, czść pod stągą "KOD" - teren drogowy zalewu. Cene działki określono według operatu szacunkowego dotyczącego "wartości nieruchomości stanowiących mienie komunalne gminy Olsztyn" wykonanego na dzień 05.05.2011 przez Kancelarię Nieruchomości i Finansów ASESOR.
10 35	OLSZTYN	5- 2177/6	171	342,00	Uwłaszc. n.rolin ych po 2000.06.30 (z mocy prawa) - art. 13 Dz.U. z 2007r. Nr 231 poz. 1700 z późn. zm.	2005- 11-28	Dec. Woj. Śl. Nr. Śr-X-77103/OI/08/05, Dec. Wójta Gm. OL. GKP 6831.34.2015 - CZ1C/00126297/9	Pasy drogowe	Zasób gm.	
10 36	OLSZTYN	5- 2177/8	239	19120, 00	Podział - art. 98 Ust. o gospodarce nieruchomości ciężki	2018- 01-24	Dec. Wójta Gm. GKP 6831.32.2017 - CZ1C/000	Pasy drogowe	Zasób gm.	

10 37	OLSZTYN	5- 2178/5	2075	4150,0 0	Uwłaszczenie n.roln ych po 2000.06.30 (z mocy prawa) - art. 13 Dz.U. z 2007r. Nr 231 poz. 1700 z późn. zm.	2005- 11-28	Dec. Woj. Śl. Nr Śr-X-77103/OI/8/05, Dec. Wójta Gm. GKP 6831.34.2015 - CZ1C/00126297/9	Nieuzycie	Zasób gm.	W planie zagospodarowania przestrzennego - Ust. U.T. WZ, części pod drogą (PKDZ) - teren inwestycji miejscowej, w tym: teren inwestycji, teren zabudowy, teren inwestycji, teren inwestycji, stanowiska drogowego, "wartości nieruchomości" stanowiącego mienie komunalne gminy Olsztyn", wykonanego na dzień 05.05.2011 przez Kancelarię Nieruchomości i Finansów ASESOR.
10 38	OLSZTYN	5- 2178/6	345	690,00	Uwłaszczenie n.roln ych po 2000.06.30 (z mocy prawa) - art. 13 Dz.U. z 2007r. Nr 231 poz. 1700 z późn. zm.	2005- 11-28	Dec. Woj. Śl. Nr Śr-X-77103/OI/8/05, Dec. Wójta Gm. OL. GKP 6831.34.2015 - CZ1C/00126297/9	Pasy drogowe	Zasób gm.	
10 39	OLSZTYN	5- 2178/8	413	33040, 00	Podział - art. 98 Ust. o gospodarce nieruchomości ciężkiej	2018- 01-24	Dec. Wójta Gm. GKP 6831.32.2017 - CZ1C/000	Pasy drogowe	Zasób gm.	
10 40	OLSZTYN	5- 2179/7	1641	3282,0 0	Uwłaszczenie n.roln ych po 2000.06.30 (z mocy prawa) - art. 13 Dz.U. z 2007r. Nr 231 poz. 1700 z późn. zm.	2005- 11-28	Dec. Woj. Śl. Nr Śr-X-77103/OI/8/05, Dec. Wójta Gm. GKP 6831.34.2015 - CZ1C/00126297/9	Nieuzycie	Zasób gm.	W planie zagospodarowania przestrzennego - Ust. U.T. WZ, części pod drogą (PKDZ) - teren inwestycji miejscowej, w tym: teren inwestycji, teren zabudowy, teren inwestycji, teren inwestycji, stanowiska drogowego, "wartości nieruchomości" stanowiącego mienie komunalne gminy Olsztyn", wykonanego na dzień 05.05.2011 przez Kancelarię Nieruchomości i Finansów ASESOR.
10 41	OLSZTYN	5- 2179/8	279	558,00	Uwłaszczenie n.roln ych po 2000.06.30 (z mocy prawa) - art. 13 Dz.U. z 2007r. Nr 231 poz. 1700 z późn. zm.	2005- 11-28	Dec. Woj. Śl. Nr Śr-X-77103/OI/8/05, Dec. Wójta Gm. OL. GKP 6831.34.2015 - CZ1C/00126297/9	Pasy drogowe	Zasób gm.	
10 42	OLSZTYN	5- 2180/7	505	1010,0 0	Uwłaszczenie n.roln ych po 2000.06.30 (z mocy prawa) - art. 13 Dz.U. z 2007r. Nr 231 poz. 1700 z późn. zm.	2005- 11-28	Dec. Woj. Śl. Nr Śr-X-77103/OI/8/05, Dec. Wójta Gm. GKP 6831.34.2015 - CZ1C/00126297/9	Nieuzycie	Zasób gm.	W planie zagospodarowania przestrzennego - Ust. U.T. WZ, części pod drogą (PKDZ) - teren inwestycji miejscowej, w tym: teren inwestycji, teren zabudowy, teren inwestycji, teren inwestycji, stanowiska drogowego, "wartości nieruchomości" stanowiącego mienie komunalne gminy Olsztyn", wykonanego na dzień 05.05.2011 przez Kancelarię Nieruchomości i Finansów ASESOR.

10 43	OLSZTYN	5- 2180/8	90	180,00	Uwłaszc. n. roln ych po 2000.06.30 (z mocy prawa) - art. 13 Dz.U. z 2007r. Nr 231 poz. 1700 z późn. zm.	2005- 11-28	Dec. Woj. Śl. Nr Śr-X-77103/OI/8/05. Dec. Wójta Gm. OL. GKP 6831.34.2015 - CZ1C/00126297/9	Pasy drogowe	Zasób gm.		
10 44	OLSZTYN	5- 2181/7	1575	3150,0 0	Uwłaszc. n. roln ych po 2000.06.30 (z mocy prawa) - art. 13 Dz.U. z 2007r. Nr 231 poz. 1700 z późn. zm.	2005- 11-28	Dec. Woj. Śl. Nr Śr-X-77103/OI/8/05. Dec. Wójta Gm. GKP 6831.34.2015 - CZ1C/00126297/9	Nieuzityki	Zasób gm.		W planie zagospodarowania przestrzennego - US, UT, WZ, zaleca pod drogę ICD/DI - teren oświaty zabawo.Cenie działki określono według opartu szacunkowego dobowego - wartość nieruchomości szacunkowej określono zgodnie z przepisami wykonanego na dzień 05.05.2011 przez Kancelarię Nieruchomości i Finansów ASESCOR.
10 45	OLSZTYN	5- 2181/8	263	526,00	Uwłaszc. n. roln ych po 2000.06.30 (z mocy prawa) - art. 13 Dz.U. z 2007r. Nr 231 poz. 1700 z późn. zm.	2005- 11-28	Dec. Woj. Śl. Nr Śr-X-77103/OI/8/05. Dec. Wójta Gm. OL. GKP 6831.34.2015 - CZ1C/00126297/9	Pasy drogowe	Zasób gm.		
10 46	OLSZTYN	5- 2182/7	394	788,00	Uwłaszc. n. roln ych po 2000.06.30 (z mocy prawa) - art. 13 Dz.U. z 2007r. Nr 231 poz. 1700 z późn. zm.	2005- 11-28	Dec. Woj. Śl. Nr Śr-X-77103/OI/8/05. Dec. Wójta Gm. GKP 6831.34.2015 - CZ1C/00126297/9	Nieuzityki	Zasób gm.		W planie zagospodarowania przestrzennego - US, UT, WZ, zaleca pod drogę ICD/DI - teren oświaty zabawo.Cenie działki określono według opartu szacunkowego dobowego - wartość nieruchomości szacunkowej określono zgodnie z przepisami wykonanego na dzień 05.05.2011 przez Kancelarię Nieruchomości i Finansów ASESCOR.
10 47	OLSZTYN	5- 2182/8	66	132,00	Uwłaszc. n. roln ych po 2000.06.30 (z mocy prawa) - art. 13 Dz.U. z 2007r. Nr 231 poz. 1700 z późn. zm.	2005- 11-28	Dec. Woj. Śl. Nr Śr-X-77103/OI/8/05. Dec. Wójta Gm. OL. GKP 6831.34.2015 - CZ1C/00126297/9	Pasy drogowe	Zasób gm.		
10 48	OLSZTYN	5- 2183/7	390	780,00	Uwłaszc. n. roln ych po 2000.06.30 (z mocy prawa) - art. 13 Dz.U. z 2007r. Nr 231 poz.	2005- 11-28	Dec. Woj. Śl. Nr ŚR-X-77103/OI/8/05. Dec. Wójta Gm. GKP 6831.34.2015 - CZ1C/00126297/9	Nieuzityki	Zasób gm.		W planie zagospodarowania przestrzennego - US, UT, WZ, zaleca pod drogę ICD/DI - teren oświaty zabawo.Cenie działki określono według opartu szacunkowego dobowego - wartość nieruchomości szacunkowej określono zgodnie z przepisami wykonanego na dzień 05.05.2011 przez Kancelarię Nieruchomości i Finansów ASESCOR.

10 49	OLSZTYN	5- 2183/8	67	134,00	1700 z późn. zm.	2005- 11-28	Dec. Woj. Śl. Nr ŚR-X-77103/OI/8/05, Dec. Wójta Gm. OL. GKP 6831.34.2015 - CZ1C/00126297/9	Pasy drogowe	Zasób gm.			
10 50	OLSZTYN	5- 2184/4	1770	3540,0 0	Uwłaszczeniowy Darowizna	2009- 12-16	Akt Not. RepA Nr 15713/09 Kanc. Not. W. Myga - CZ1C/00152967/8	Rola - stan wg użytków z ewidencji gruntów	Zasób gm.			W planie zagospodarowania przestrzennego - US, UT, WZ, 3R. Cennę działki określono według operatu szacunkowego dotyczącego "wartości nieruchomości stanowiących mienie komunalne gminy Olsztyn" wykonanego na dzień 05.05.2011 przez Kancelarię Nieruchomości i Finansów AGESOR
10 51	OLSZTYN	5- 2184/7	445	890,00	Uwłaszczeniowy Darowizna	2005- 11-28	Dec. Woj. Śl. Nr ŚR-X-77103/OI/8/05, Dec. Wójta Gm. OL. GKP 6831.34.2015 - CZ1C/00126297/9	Nieuzyski	Zasób gm.			W planie zagospodarowania przestrzennego - US, UT, WZ, część pod drogę 1KD/DI, teren dawnego zajezdnia. Cennę działki określono według operatu szacunkowego dotyczącego "wartości nieruchomości stanowiących mienie komunalne gminy Olsztyn" wykonanego na dzień 05.05.2011 przez Kancelarię Nieruchomości i Finansów AGESOR
10 52	OLSZTYN	5- 2184/8	84	168,00	Uwłaszczeniowy Darowizna	2005- 11-28	Dec. Woj. Śl. Nr ŚR-X-77103/OI/8/05, Dec. Wójta Gm. OL. GKP 6831.34.2015 - CZ1C/00126297/9	Pasy drogowe	Zasób gm.			
10 53	OLSZTYN	5- 2185/4	6100	12200, 00	Uwłaszczeniowy Darowizna	2009- 12-16	Akt Not. RepA Nr 15713/09 Kanc. Not. W. Myga - CZ1C/00152967/8	Rola, las - stan wg. użytków z ewidencji gruntów	Zasób gm.			W planie zagospodarowania przestrzennego - US, UT, WZ, 3R. Cennę działki określono według operatu szacunkowego dotyczącego "wartości nieruchomości stanowiących mienie komunalne gminy Olsztyn" wykonanego na dzień 05.05.2011 przez Kancelarię Nieruchomości i Finansów AGESOR
10 54	OLSZTYN	5- 2185/7	1272	2544,0 0	Uwłaszczeniowy Darowizna	2005- 11-28	Dec. Woj. Śl. Nr ŚR-X-77103/OI/8/05, Dec. Wójta Gm. OL. GKP 6831.34.2015 - CZ1C/00126297/9	Nieuzyski	Zasób gm.			W planie zagospodarowania przestrzennego - US, UT, WZ, część pod drogę 1KD/DI, teren dawnego zajezdnia. Cennę działki określono według operatu szacunkowego dotyczącego "wartości nieruchomości stanowiących mienie komunalne gminy Olsztyn" wykonanego na dzień 05.05.2011 przez Kancelarię Nieruchomości i Finansów AGESOR

10 55	OLSZTYN	5- 2185/8	239	478,00	Uwłaszczeniowych po 2000.06.30 (z mocy prawa) - art. 13 Dz.U. z 2007r. Nr 231 poz. 1700 z późn. zm.	2005-11-28	Dec. Woj. Śl. Nr ŚR-X-77103/OI/8/05. Dec. Wójta Gm. OL. GKP 6831.34.2015 - CZ1C/00126297/9	Pasy drogowe	Zasób gm.		W planie zagospodarowania przestrzennego - UJ, UJ, WZ, JR. Celem zadania określono wielkość i przebieg planowanego drogowego przyłączenia "wartości nieruchomości stanowiących teren komunalny gminy Olsztyn" wykonanego na dzień 05.05.2011 przez Kancelarię Nieruchomości i Finansów ASESOR.
10 56	OLSZTYN	5- 2186/4	2140	4280,00	Darowizna	2009-12-16	Akt Not. RepA Nr 15713/09 Kanc. Not. W. Myga - CZ1C/00152967/8	Rola, las - stan wg. użytków z ewidencji gruntów	Zasób gm.		W planie zagospodarowania przestrzennego - UJ, UJ, WZ, JR. Celem zadania określono wielkość i przebieg planowanego przyłączenia "wartości nieruchomości stanowiących teren komunalny gminy Olsztyn" wykonanego na dzień 05.05.2011 przez Kancelarię Nieruchomości i Finansów ASESOR.
10 57	OLSZTYN	5- 2186/7	532	1064,00	Uwłaszczeniowych po 2000.06.30 (z mocy prawa) - art. 13 Dz.U. z 2007r. Nr 231 poz. 1700 z późn. zm.	2005-11-28	Dec. Woj. Śl. Nr ŚR-X-77103/OI/8/05. Dec. Wójta Gm. OL. GKP 6831.34.2015 - CZ1C/00126297/9	Nieuzyski	Zasób gm.		W planie zagospodarowania przestrzennego - UJ, UJ, WZ, JR. Celem zadania określono wielkość i przebieg planowanego przyłączenia "wartości nieruchomości stanowiących teren komunalny gminy Olsztyn" wykonanego na dzień 05.05.2011 przez Kancelarię Nieruchomości i Finansów ASESOR.
10 58	OLSZTYN	5- 2186/8	104	208,00	Uwłaszczeniowych po 2000.06.30 (z mocy prawa) - art. 13 Dz.U. z 2007r. Nr 231 poz. 1700 z późn. zm.	2005-11-28	Dec. Woj. Śl. Nr ŚR-X-77103/OI/8/05. Dec. Wójta Gm. OL. GKP 6831.34.2015 - CZ1C/00126297/9	Pasy drogowe	Zasób gm.		W planie zagospodarowania przestrzennego - UJ, UJ, WZ, JR. Celem zadania określono wielkość i przebieg planowanego przyłączenia "wartości nieruchomości stanowiących teren komunalny gminy Olsztyn" wykonanego na dzień 05.05.2011 przez Kancelarię Nieruchomości i Finansów ASESOR.
10 59	OLSZTYN	5- 2187/4	1540	3080,00	Darowizna	2009-12-16	Akt Not. RepA Nr 15713/09 Kanc. Not. W. Myga - CZ1C/00152967/8	Rola - stan wg użytków z ewidencji gruntów	Zasób gm.		W planie zagospodarowania przestrzennego - UJ, UJ, WZ, JR. Celem zadania określono wielkość i przebieg planowanego przyłączenia "wartości nieruchomości stanowiących teren komunalny gminy Olsztyn" wykonanego na dzień 05.05.2011 przez Kancelarię Nieruchomości i Finansów ASESOR.
10 60	OLSZTYN	5- 2187/7	543	1086,00	Uwłaszczeniowych po 2000.06.30 (z mocy prawa) - art. 13 Dz.U. z 2007r. Nr 231 poz. 1700 z późn. zm.	2005-11-28	Dec. Woj. Śl. Nr ŚR-X-77103/OI/8/05. Dec. Wójta Gm. OL. GKP 6831.34.2015 - CZ1C/00126297/9	Nieuzyski	Zasób gm.		W planie zagospodarowania przestrzennego - UJ, UJ, WZ, JR. Celem zadania określono wielkość i przebieg planowanego przyłączenia "wartości nieruchomości stanowiących teren komunalny gminy Olsztyn" wykonanego na dzień 05.05.2011 przez Kancelarię Nieruchomości i Finansów ASESOR.
10 61	OLSZTYN	5- 2187/8	119	238,00	Uwłaszczeniowych po 2000.06.30 (z mocy prawa) - art. 13 Dz.U. z 2007r. Nr 231 poz.	2005-11-28	Dec. Woj. Śl. Nr ŚR-X-77103/OI/8/05. Dec. Wójta Gm. OL. GKP 6831.34.2015 - CZ1C/00126297/9	Pasy drogowe	Zasób gm.		W planie zagospodarowania przestrzennego - UJ, UJ, WZ, JR. Celem zadania określono wielkość i przebieg planowanego przyłączenia "wartości nieruchomości stanowiących teren komunalny gminy Olsztyn" wykonanego na dzień 05.05.2011 przez Kancelarię Nieruchomości i Finansów ASESOR.

10 62	OLSZTYN	5- 2188/1 2	565	1130,0 0	1700 z późn. zm.	2005- 11-28	Dec. Woj. Śl. Nr ŚR-X-77103/OI/8/05, Dec Wójta Gm. GKP 6831.34.2015 - CZ1C/00126297/9	Niezużytki	Zasób gm.	W planie zagospodarowania przestrzennego - US, UT, WZ - część pod drogą (KOD) - teren inwentaryzacji zalewu. Cennę działki określono według operatu szacunkowego dotyczącego "wartości nieruchomości skorzystających z terenu inwentaryzacji zalewu" wykonanego na dzień 05.05.2011 przez Kancelarię Nieruchomości i Finansów ASESOR.
10 63	OLSZTYN	5- 2188/1 3	132	264,00	Uwłaszczenie n.roh z dnia 2000.06.30 (z mocy prawa) - art. 13 Dz.U. z 2007r. Nr 231 poz. 1700 z późn. zm.	2005- 11-28	Dec. Woj. Śl. Nr ŚR-X-77103/OI/8/05, Dec. Wójta Gm. OL. GKP 6831.34.2015 - CZ1C/00126297/9	Pasy drogowe	Zasób gm.	
10 64	OLSZTYN	5- 2188/1 6	232	18560, 00	Podział - art. 98 Ust. o gospodarce nieruchomości ciami	2017- 06-28	Decyzja Wójta Gminy Olsztyn Nr GKP.6831.15.2017 z dnia 09.06.2017 r.	Pasy drogowe	Zasób gm.	
10 65	OLSZTYN	5- 2189/7	733	1466,0 0	Uwłaszczenie n.roh z dnia 2000.06.30 (z mocy prawa) - art. 13 Dz.U. z 2007r. Nr 231 poz. 1700 z późn. zm.	2005- 11-28	Dec. Woj. Śl. Nr ŚR-X-77103/OI/8/05, Dec. Wójta Gm. GKP 6831.34.2015 - CZ1C/00126297/9	Niezużytki	Zasób gm.	W planie zagospodarowania przestrzennego - US, UT, WZ - część pod drogą (KOD) - teren inwentaryzacji zalewu. Cennę działki określono według operatu szacunkowego dotyczącego "wartości nieruchomości skorzystających z terenu inwentaryzacji zalewu" wykonanego na dzień 05.05.2011 przez Kancelarię Nieruchomości i Finansów ASESOR.
10 66	OLSZTYN	5- 2189/8	160	320,00	Uwłaszczenie n.roh z dnia 2000.06.30 (z mocy prawa) - art. 13 Dz.U. z 2007r. Nr 231 poz. 1700 z późn. zm.	2005- 11-28	Dec. Woj. Śl. Nr ŚR-X-77103/OI/8/05, Dec. Wójta Gm. OL. GKP 6831.34.2015 - CZ1C/00126297/9	Pasy drogowe	Zasób gm.	
10 67	OLSZTYN	5- 2189/1 0	238	19040, 00	Podział - art. 98 Ust. o gospodarce nieruchomości ciami	2018- 01-24	Dec. Wójta Gm. GKP 6831.33.2017 - CZ1C/000	Pasy drogowe	Zasób gm.	

10 68	OLSZTYN	5- 2190/1 0	724	1448,0 0	Uwiasz.n.roln ych po 2000.06.30 (z mocy prawa) - art. 13 Dz.U z 2007r. Nr 231 poz. 1700 z późn. zm.	2005- 11-28	Dec. Woj. Śl. Nr ŚR-X-77103/OI/8/05, Dec. Wójta Gm. GKP 6831.34.2015 - CZ1C/00126297/9	Nieuzycytki	Zasób gm.	W planie zagospodarowania przestrzennego - US, UJ, WZ, cz.13, pod st.100001 - teren inwestycji zalewu. Cennę działki określono według operatu szacunkowego dotyczącego "wzrostu nieruchomości stanowiących mienie komunalne gminy Olsztyn" wykonanego na dzień 05.05.2011 przez Kancelarię Nieruchomości i Finansów ASESOR.
10 69	OLSZTYN	5- 2190/1 0	177	354,00	Uwiasz.n.roln ych po 2000.06.30 (z mocy prawa) - art. 13 Dz.U z 2007r. Nr 231 poz. 1700 z późn. zm.	2005- 11-28	Dec. Woj. Śl. Nr ŚR-X-77103/OI/8/05, Dec. Wójta Gm. OL GKP 6831.34.2015 - CZ1C/00126297/9	Pasy drogowe	Zasób gm.	
10 70	OLSZTYN	5- 2190/1 2	233	18640, 00	Podział - art. 98 Ust. o gospodarce nieruchomości ciężki	2018- 01-24	Dec. Wójta Gm. GKP 6831.34.2017 - CZ1C/000	Pasy drogowe	Zasób gm.	
10 71	OLSZTYN	5- 2191/1 0	267	534,00	Podział - art. 98 Ust. o gospodarce nieruchomości ciężki	1999- 11-02	Dec. Wójta Gm. Nr 7430-1-94A/OI/09 - CZ1C/00096227/8	Pasy drogowe	Zasób gm.	W planie zagospodarowania przestrzennego - pod planowaną drogą 2000UJ, Cennę działki określono według operatu szacunkowego dotyczącego "materiał nieruchomości stanowiących mienie komunalne gminy Olsztyn" wykonanego na dzień 05.05.2011 przez Kancelarię Nieruchomości i Finansów ASESOR.
10 72	OLSZTYN	5- 2191/1 2	824	1648,0 0	Uwiasz.n.roln ych po 2000.06.30 (z mocy prawa) - art. 13 Dz.U z 2007r. Nr 231 poz. 1700 z późn. zm.	2005- 11-28	Dec. Woj. Śl. Nr ŚR-X-77103/OI/8/05, Dec. Wójta Gm. GKP 6831.34.2015 - CZ1C/00126297/9	Nieuzycytki	Zasób gm.	W planie zagospodarowania przestrzennego - US, UJ, WZ, cz.13, pod st.100001 - teren inwestycji zalewu. Cennę działki określono według operatu szacunkowego dotyczącego "wzrostu nieruchomości stanowiących mienie komunalne gminy Olsztyn" wykonanego na dzień 05.05.2011 przez Kancelarię Nieruchomości i Finansów ASESOR.
10 73	OLSZTYN	5- 2191/1 3	200	400,00	Uwiasz.n.roln ych po 2000.06.30 (z mocy prawa) - art. 13 Dz.U z 2007r. Nr 231 poz. 1700 z późn. zm.	2005- 11-28	Dec. Woj. Śl. Nr ŚR-X-77103/OI/8/05, Dec. Wójta Gm. OL GKP 6831.34.2015 - CZ1C/00126297/9	Pasy drogowe	Zasób gm.	
10 74	OLSZTYN	5- 2192/4	164	16400, 00	Kupno	2016- 12-19	Akt Not. Rep. A Nr 6752/2016 - CZ1C/00096227/8	Pasy drogowe	Zasób gm.	

10 75	OLSZTYN	5- 2193/1	15	1200,0 0	Uwłaszc. na 27.05.1990 r. (komunalizac ja) - art. 5 Dz.U. Nr 32, poz. 191, z późn. zm.	1999- 08-18	Dec. Woj. Śl. AG/C-VI-3/77/228/L/2/199 - CZ1C/00096227/8	Pasy drogowe	Zasób gm.	W planie zagospodarowania przestrzennego - ZMN.U.Cenie działki określono według operatu szacunkowego dotyczącego "wartości nieruchomości stanowiących mienie komunalne gminy Olsztyn" wykonanego na dzień 05.05.2011 przez Kancelarię Nieruchomości i Finansów ASESOR.
10 76	OLSZTYN	5- 2193/2	435	34800, 00	Uwłaszc. na 27.05.1990 r. (komunalizac ja) - art. 5 Dz.U. Nr 32, poz. 191, z późn. zm.	1999- 08-18	Dec. Woj. Śl. AG/C-VI-3/77/228/L/2/199 - CZ1C/00096227/8	Pasy drogowe	Zasób gm.	W planie zagospodarowania przestrzennego - ZMN.U.Cenie działki określono według operatu szacunkowego dotyczącego "wartości nieruchomości stanowiących mienie komunalne gminy Olsztyn" wykonanego na dzień 05.05.2011 przez Kancelarię Nieruchomości i Finansów ASESOR.
10 77	OLSZTYN	5- 2194/7	439	878,00	Uwłaszc.n.rolin ych po 2000.06.30 (z mocy prawa) - art. 13 Dz.U. z 2007r. Nr 231 poz. 1700 z późn. zm.	2005- 11-28	Dec. Woj. Śl. Nr ŚR-X-77103/OI/8/05, Dec. Wójta Gm. GKP 6831.34.2015 - CZ1C/00126297/9	Nieuzytki	Zasób gm.	W planie zagospodarowania przestrzennego - US, UT WZ, uwzgl. pod drugą funkcję - teren dla zalewu.Ceny działki określono według operatu szacunkowego dotyczącego "wartości nieruchomości stanowiących mienie komunalne gminy Olsztyn" wykonanego na dzień 05.05.2011 przez Kancelarię Nieruchomości i Finansów ASESOR.
10 78	OLSZTYN	5- 2194/8	119	238,00	Uwłaszc.n.rolin ych po 2000.06.30 (z mocy prawa) - art. 13 Dz.U. z 2007r. Nr 231 poz. 1700 z późn. zm.	2005- 11-28	Dec. Woj. Śl. Nr ŚR-X-77103/OI/8/05, Dec. Wójta Gm. OL. GKP 6831.34.2015 - CZ1C/00126297/9	Pasy drogowe	Zasób gm.	
10 79	OLSZTYN	5- 2194/1 0	226	18080, 00	Podział - art. 98 Ust. o gospodarce nieruchomoś ciami	2018- 01-24	Dec. Wójta Gm. GKP 6831.35.2017 - CZ1C/00096227/8	Pasy drogowe	Zasób gm.	
10 80	OLSZTYN	5- 2195/7	628	1256,0 0	Uwłaszc.n.rolin ych po 2000.06.30 (z mocy prawa) - art. 13 Dz.U. z 2007r. Nr 231 poz. 1700 z późn. zm.	2005- 11-28	Dec. Woj. Śl. Nr ŚR-X-77103/OI/8/05, Dec. Wójta Gm. GKP 6831.34.2015 - CZ1C/00126297/9	Nieuzytki	Zasób gm.	W planie zagospodarowania przestrzennego - US, UT WZ, uwzgl. pod drugą funkcję - teren dla zalewu.Ceny działki określono według operatu szacunkowego dotyczącego "wartości nieruchomości stanowiących mienie komunalne gminy Olsztyn" wykonanego na dzień 05.05.2011 przez Kancelarię Nieruchomości i Finansów ASESOR.
10 81	OLSZTYN	5- 2195/8	182	364,00	Uwłaszc.n.rolin ych po 2000.06.30 (z mocy prawa) - art. 13 Dz.U. z 2007r. Nr 231 poz. 1700 z późn. zm.	2005- 11-28	Dec. Woj. Śl. Nr ŚR-X-77103/OI/8/05, Dec. Wójta Gm. OL. GKP 6831.34.2015 - CZ1C/00126297/9	Pasy drogowe	Zasób gm.	

10 82	OLSZTYN	5- 2195/1 0	212	16960, 00	zm. Podział - art. 98 Ust. o gospodarce nieruchomości ciężki	2018- 01-25	Dec. Wójta Gm. GKP 6831.36.2017 - CZ1C/000	Pasy drogowe	Zasób gm.		
10 83	OLSZTYN	5- 2196/1 7	958	1916,0 0	Uwłaszczenie n.roln ych po 2000.06.30 (z mocy prawa) - art. 13 Dz.U z 2007r. Nr 231 poz. 1700 z późn. zm.	2005- 11-28	Dec. Woj. Śl. Nr SR-X-77103/OI/8/05, Dec. Wójta Gm. GKP 6831.34.2015 - CZ1C/00126297/9	Nieuzyski	Zasób gm.	W planie zagospodarowania przestrzennego - UJ, UJ, WZ, część planu drogi (KOD) - teren drogowego zaletu. Ceny działki określono według operatu szacunkowego dotyczącego wartości nieruchomości stanowiących mienie komunalne gminy Olsztyn, wykonanego na dzień 05.05.2011 przez Kancelarię Nieruchomości i Finansów ASESOR	
10 84	OLSZTYN	5- 2196/1 8	294	588,00	Uwłaszczenie n.roln ych po 2000.06.30 (z mocy prawa) - art. 13 Dz.U z 2007r. Nr 231 poz. 1700 z późn. zm.	2005- 11-28	Dec. Woj. Śl. Nr SR-X-77103/OI/8/05, Dec. Wójta Gm. OL. GKP 6831.34.2015 - CZ1C/00126297/9	Pasy drogowe	Zasób gm.		
10 85	OLSZTYN	5- 2196/1 9	85	8692,0 0	Kupno	2017- 08-08	Akt Not. Rep. A Nr 4260/2017 not. M Białas - CZ1C/00096227/8	Pasy drogowe	Zasób gm.		
10 86	OLSZTYN	5- 2196/2 1	356	15732, 00	Wywłaszczenie	2019- 08-16	Decyzja Starosty Czeszochowskiego nr GN.6821.385.2018.KM z dn. 19.07.2019 r.	Pasy drogowe	Zasób gm.	GKP-6831.37.2017	
10 87	OLSZTYN	5- 2196/2 7	57	5700,0 0	Kupno	2018- 12-19	Akt Notarialny Rep. A nr 8370/2018 z dn. 19.12.2018 r. Notariusz: Małgorzata Białas Cz. wa.	Pasy drogowe	Zasób gm.		
10 88	OLSZTYN	5- 2197/1 8	442	884,00	Uwłaszczenie n.roln ych po 2000.06.30 (z mocy prawa) - art. 13 Dz.U z 2007r. Nr 231 poz. 1700 z późn. zm.	2005- 11-28	Dec. Woj. Śl. Nr SR-X-77103/OI/8/05, Dec. Wójta Gm GKP 6831.34.2015 - CZ1C/00126297/9	Nieuzyski	Zasób gm.	W planie zagospodarowania przestrzennego - UJ, UJ, WZ, część planu drogi (KOD) - teren drogowego zaletu. Ceny działki określono według operatu szacunkowego dotyczącego wartości nieruchomości stanowiących mienie komunalne gminy Olsztyn, wykonanego na dzień 05.05.2011 przez Kancelarię Nieruchomości i Finansów ASESOR	

10 89	OLSZTYN	5- 2197/1 9	142	284,00	Uwłaszc.n.roln ych po 2000.06.30 (z mocy prawa) - art. 13 Dz.U.z 2007r. Nr 231 poz. 1700 z późn. zm.	2005- 11-28	Dec. Woj. Śl. Nr Śr-X-77103/OI/8/05, Dec. Wójta Gm. OL. GKP 6831.34.2015 - CZ1C/00126297/9	Pasy drogowe	Zasób gm.		
10 90	OLSZTYN	5- 2197/2 1	167	13360, 00	Podział - art. 98 Ust. o gospodarce nieruchomości ciężmi	2018- 01-25	Dec. Wójta Gm. GKP 6831.38.2017 - CZ1C/00096227/8	Pasy drogowe	Zasób gm.		
10 91	OLSZTYN	5- 2198/1 3	335	9670,0 0	Uwłaszc.n.roln ych po 2000.06.30 (z mocy prawa) - art. 13 Dz.U.z 2007r. Nr 231 poz. 1700 z późn. zm.	2005- 11-28	Dec. Woj. Śl. Nr Śr-X-77103/OI/8/05, Dec. Wójta Gm. OL. GKP 6831.34.2015 - CZ1C/00126297/9	Niezużytki	Zasób gm.		W planie zagospodarowania przestrzennego - US, UT, WZ, czopki oraz stopy i kładki, niekwalifikujące się do celów inwestycyjnych, w tym do celów skarbowych, dotyczącego "wartości nieruchomości stanowiących własność komunalną gminy Olsztyn", wykonanego na dzień 05.05.2011 przez Kancelarię Nieruchomości i Finansów ASESOR
10 92	OLSZTYN	5- 2198/1 4	118	236,00	Uwłaszc.n.roln ych po 2000.06.30 (z mocy prawa) - art. 13 Dz.U.z 2007r. Nr 231 poz. 1700 z późn. zm.	2005- 11-28	Dec. Woj. Śl. Nr Śr-X-77103/OI/8/05, Dec. Wójta Gm. OL. GKP 6831.34.2015 - CZ1C/00126297/9	Pasy drogowe	Zasób gm.		
10 93	OLSZTYN	5- 2198/1 6	159	12720, 00	Podział - art. 98 Ust. o gospodarce nieruchomości ciężmi	2018- 01-25	Dec. Wójta Gm. GKP 6831.39.2017 - CZ1C/000	Pasy drogowe	Zasób gm.		
10 94	OLSZTYN	5- 2199/5	2225	4450,0 0	Uwłaszc.n.roln ych po 2000.06.30 (z mocy prawa) - art. 13 Dz.U.z 2007r. Nr 231 poz. 1700 z późn. zm.	2005- 11-28	Dec. Woj. Śl. Nr Śr-X-77103/OI/8/05, Podział Dec. Wójta Gm. OL. GKP 6831.34.2015 z dn. 10.08.2015 r. - CZ1C/00126297/9	Inne	Zasób gm.		
10 95	OLSZTYN	5- 2199/6	835	1670,0 0	Uwłaszc.n.roln ych po 2000.06.30 (z mocy prawa) - art. 13 Dz.U.z 2007r. Nr 231 poz.	2005- 11-28	Dec. Woj. Śl. Nr Śr-X-77103/OI/8/05, Podział Dec. Wójta Gm. OL. GKP 6831.34.2015 z dn. 10.08.2015 r. - CZ1C/00126297/9	Pasy drogowe	Zasób gm.		

10 96	OLSZTYN	5- 2200/5	1480	2960,0 0	Uwłaszczeniowy 2000.06.30 (z mocy prawa) - art. 13 Dz.U. z 2007r. Nr 231 poz. 1700 z późn. zm.	2005- 11-28	Dec. Woj. Śl. Nr ŚR-X-77103/OI/8/05, Dec. Wójta Gm. GKP 6831.34.2015 - CZ1C/0012629719	Nieuzyski	Zasób gm.	W planie zagospodarowania przestrzennego - US, UT, WZ, część pod drogę, IKDD) - teren dawnego zadaw. Cennę działki określono według operatu szacunkowego o nazwie "wartości nieruchomości wynikających z operatu komunalnej gminy Olsztyn" wydanego na dzień 05.05.2011 przez Kancelarię Nieruchomości i Finansów ASESOR.
10 97	OLSZTYN	5- 2200/6	496	992,00	Uwłaszczeniowy 2000.06.30 (z mocy prawa) - art. 13 Dz.U. z 2007r. Nr 231 poz. 1700 z późn. zm.	2005- 11-28	Dec. Woj. Śl. Nr ŚR-X-77103/OI/8/05, Dec. Wójta Gm. OL. GKP 6831.34.2015 - CZ1C/0012629719	Pasy drogowe	Zasób gm.	W planie zagospodarowania przestrzennego - US, UT, WZ, część pod drogę, IKDD) - teren dawnego zadaw. Cennę działki określono według operatu szacunkowego o nazwie "wartości nieruchomości wynikających z operatu komunalnej gminy Olsztyn" wydanego na dzień 05.05.2011 przez Kancelarię Nieruchomości i Finansów ASESOR.
10 98	OLSZTYN	5- 2201/5	1336	2672,0 0	Uwłaszczeniowy 2000.06.30 (z mocy prawa) - art. 13 Dz.U. z 2007r. Nr 231 poz. 1700 z późn. zm.	2005- 11-28	Dec. Woj. Śl. Nr ŚR-X-77103/OI/8/05, Dec. Wójta Gm. GKP 6831.34.2015 - CZ1C/0012629719	Nieuzyski	Zasób gm.	W planie zagospodarowania przestrzennego - US, UT, WZ, część pod drogę, IKDD) - teren dawnego zadaw. Cennę działki określono według operatu szacunkowego o nazwie "wartości nieruchomości wynikających z operatu komunalnej gminy Olsztyn" wydanego na dzień 05.05.2011 przez Kancelarię Nieruchomości i Finansów ASESOR.
10 99	OLSZTYN	5- 2201/6	506	1012,0 0	Uwłaszczeniowy 2000.06.30 (z mocy prawa) - art. 13 Dz.U. z 2007r. Nr 231 poz. 1700 z późn. zm.	2005- 11-28	Dec. Woj. Śl. Nr ŚR-X-77103/OI/8/05, Dec. Wójta Gm. OL. GKP 6831.34.2015 - CZ1C/0012629719	Pasy drogowe	Zasób gm.	W planie zagospodarowania przestrzennego - US, UT, WZ, część pod drogę, IKDD) - teren dawnego zadaw. Cennę działki określono według operatu szacunkowego o nazwie "wartości nieruchomości wynikających z operatu komunalnej gminy Olsztyn" wydanego na dzień 05.05.2011 przez Kancelarię Nieruchomości i Finansów ASESOR.
11 00	OLSZTYN	5-2226	1072 0	857600 ,00	Uwłaszczeniowy 27.05.1990 r. (komunalizac ja) - art. 5 Dz.U. Nr 32, poz. 191, z późn. zm.	1999- 08-18	Dec. Woj. Śl. AGIC.VI-3717228/L/2199 - CZ1C/0009622718	Pasy drogowe	Zasób gm.	W planie zagospodarowania przestrzennego - droga gminna (ul. Karkulki). Bieżąca wartość określono według operatu szacunkowego o nazwie "wartości nieruchomości wynikających z operatu szacunkowego o nazwie "wartości nieruchomości wynikających z operatu komunalnej gminy Olsztyn" wydanego na dzień 05.05.2011 przez Kancelarię Nieruchomości i Finansów ASESOR.
11 01	OLSZTYN	5-2227	1340	107200 ,00	Uwłaszczeniowy 27.05.1990 r. (komunalizac ja) - art. 5 Dz.U. Nr 32, poz. 191, z późn. zm.	1999- 08-18	Dec. Woj. Śl. AGIC.VI-3717228/L/2199 - CZ1C/0009622718	Pasy drogowe	Zasób gm.	W planie zagospodarowania przestrzennego - droga gminna. Cennę działki określono według operatu szacunkowego o nazwie "wartości nieruchomości wynikających z operatu komunalnej gminy Olsztyn" wydanego na dzień 05.05.2011 przez Kancelarię Nieruchomości i Finansów ASESOR.

11 02	OLSZTYN	5-2317	2540	5080,00	Uwłaszczeniowych po 2000.06.30 (z mocy prawa) - art. 13 Dz.U. z 2007r. Nr 231 poz. 1700 z późn. zm	2001-09-28	Dec. Woj. Śl. Nr G/NC III/5-77103/O/10/01-CZ1C/00108150/5	Sztyfety ochronne	Zasób gm.	W planie zagospodarowania przestrzennego - ZK.Cenie działki określono według opisaną szacunkowego użytkownika "wartości nieruchomości szacunkowej" miasta i gminy Olsztyn" wykonanego na dzień 05.05.2011 przez Kancelarię Nieruchomości i Finansów ASESOR.
11 03	OLSZTYN	5-2395/3	183	366,00	Zamiana	1998-03-05	Akt Not. Rep A 1043/98, Dec. Wójta Gm. GKP 6831.21.2018 - CZ1C/00082449/9	Rola - stan wg- użytków z ewidencji gruntów	Zasób gm.	
11 04	OLSZTYN	5-2395/4	198	396,00	Zamiana	1998-03-05	Akt Not. Rep A 1043/98, Dec. Wójta Gm. GKP 6831.21.2018 - CZ1C/00082449/9	Rola - stan wg- użytków z ewidencji gruntów	Zasób gm.	
11 05	OLSZTYN	5-2395/5	1970	3940,00	Zamiana	1998-03-05	Akt Not. Rep A 1043/98, Dec. Wójta Gm. GKP 6831.21.2018 - CZ1C/00082449/9	Rola - stan wg- użytków z ewidencji gruntów	Zasób gm.	
11 06	OLSZTYN	5-2396	3560	16140,00	Zamiana	2018-12-11	Akt Notarialny Rep. A nr 8041/2018 z dn. 11.12.2018 r. Notariusz: Maria Białas, Czwa	Las	Zasób gm.	
11 07	OLSZTYN	5-2399	1200	9600,00	Uwłaszczenia (komunalizacja) - art. 5 Dz.U. Nr 32, poz. 191, z późn. zm.	1999-08-18	Dec. Woj. Śl. AG/C VI-3/77228/L/2/99 - CZ1C/00096227/8	Pasy drogowe	Zasób gm.	W planie zagospodarowania przestrzennego - droga gminna (ul. Echał Cene działki określono według opisaną szacunkowego użytkownika "wartości nieruchomości szacunkowej" miasta i gminy Olsztyn" wykonanego na dzień 05.05.2011 przez Kancelarię Nieruchomości i Finansów ASESOR.
11 08	OLSZTYN	5-2404/11	4888	9776,00	Uwłaszczenia (komunalizacja) - art. 5 Dz.U. Nr 32, poz. 191, z późn. zm.	1996-04-12	Dec. Nr GKG IV 7228/L/6/96, Dec. Wójta Gm. GKP 6831.28A.2013 z dn. 16.10.2013 - CZ1C/00082449/9	Las	Zasób gm.	W planie zagospodarowania przestrzennego - 4U.ZL. Stanowi część dz. 2404/3 wyk. w dec.Cenie działki określono według opisaną szacunkowego użytkownika "wartości nieruchomości szacunkowej" miasta i gminy Olsztyn" wykonanego na dzień 05.05.2011 przez Kancelarię Nieruchomości i Finansów ASESOR.

11 09	OLSZTYN	5- 2408/1	256	512,00	Uwłaszczeniowi 2000.06.30 (z mocy prawa) - art. 13 Dz.U.z 2007r. Nr 231 poz. 1700 z późn. zm.	2000- 11-30	Dec. GN./C. VI-2/6-6044-4/OI-1/00 - CZ1C/0010517/17	Rola - stan wg użytków z ewidencji gruntów	Zasób gm.	W planie zagospodarowania przestrzennego - ZK-2MZ.Cena działki określono według operatu szacunkowego dotyczącego "wartości nieruchomości szacunkowych" w sprawie komunalnej gminy Olsztyn" wykonanego na dzień 05.05.2011 przez Kancelarię Nieruchomości i Finansów ASESOR.
11 10	OLSZTYN	5- 2408/2	1424	2848,00	Uwłaszczeniowi 2000.06.30 (z mocy prawa) - art. 13 Dz.U.z 2007r. Nr 231 poz. 1700 z późn. zm.	2000- 11-30	Dec. GN./C. VI-2/6-6044-4/OI-1/00 - CZ1C/0010517/17	Rola - stan wg użytków z ewidencji gruntów	Zasób gm.	W planie zagospodarowania przestrzennego - ZK.Cena działki określono według operatu szacunkowego dotyczącego "wartości nieruchomości szacunkowych" w sprawie komunalnej gminy Olsztyn" wykonanego na dzień 05.05.2011 przez Kancelarię Nieruchomości i Finansów ASESOR.
11 11	OLSZTYN	5-2428	2220	4440,00	Uwłaszczeniowi 27.05.1990 r. (komunalizacja) - art. 5 Dz.U. Nr 32, poz. 191, z późn. zm.	1999- 08-18	Dec. Woj. Śl. AG/C.VI-3/17/228/L/2/99 - CZ1C/00096227/8	Pasy drogowe	Zasób gm.	W planie zagospodarowania przestrzennego - ZK, 3K3.Cenę działki określono według opisu szacunkowego dotyczącego "wartości nieruchomości szacunkowych" w sprawie komunalnej gminy Olsztyn" wykonanego na dzień 05.05.2011 przez Kancelarię Nieruchomości i Finansów ASESOR.
11 12	OLSZTYN	5-2450	2600	5200,00	Uwłaszczeniowi 27.05.1990 r. (komunalizacja) - art. 5 Dz.U. Nr 32, poz. 191, z późn. zm.	1999- 08-18	Dec. Woj. Śl. AG/C.VI-3/17/228/L/2/99 - CZ1C/00096227/8	Pasy drogowe	Zasób gm.	W planie zagospodarowania przestrzennego - ZK, 2L.Cena działki określono według opisu szacunkowego dotyczącego "wartości nieruchomości szacunkowych" w sprawie komunalnej gminy Olsztyn" wykonanego na dzień 05.05.2011 przez Kancelarię Nieruchomości i Finansów ASESOR.
11 13	OLSZTYN	5-2452	720	1440,00	Uwłaszczeniowi 2000.06.30 (z mocy prawa) - art. 13 Dz.U.z 2007r. Nr 231 poz. 1700 z późn. zm.	2010- 12-07	Dec. Woj. Śl. Nr. NW/XII/77103/61/10 - CZ1C/00060145/8	Rola - stan wg użytków z ewidencji gruntów	Zasób gm.	W planie zagospodarowania przestrzennego - ZK.Cena działki określono według operatu szacunkowego dotyczącego "wartości nieruchomości szacunkowych" w sprawie komunalnej gminy Olsztyn" wykonanego na dzień 05.05.2011 przez Kancelarię Nieruchomości i Finansów ASESOR.
11 14	OLSZTYN	5- 2459/2	115	230,00	Uwłaszczeniowi 2000.06.30 (z mocy prawa) - art. 13 Dz.U.z 2007r. Nr 231 poz. 1700 z późn. zm.	2005- 11-28	Dec. Woj. Śl. Nr. ŚR-X-77103/OI/8/05 - CZ1C/00126237/9	Nieuzyski	Zasób gm.	W planie zagospodarowania przestrzennego - ZK - teren dawnego zakładu Celnego, działki określono według operatu szacunkowego dotyczącego "wartości nieruchomości szacunkowych" w sprawie komunalnej gminy Olsztyn" wykonanego na dzień 05.05.2011 przez Kancelarię Nieruchomości i Finansów ASESOR.

11 15	OLSZTYN	5- 2460/2	245	490,00	Uwłaszc.n.roln ych po 2000.06.30 (z mocy prawa) - art. 13 Dz.U.z 2007r. Nr 231 poz. 1700 z późn. zm.	2005- 11-28	Dec. Woj. Śl. Nr ŚR-X-77103/OI/8/05 - CZ1C/00126297/9	Nieużytki	Zasób gm.	W planie zagospodarowania przestrzennego - ZK - teren dawnego zalewu.Ceńg działki określono według operatu szeregowego dotyczącego "wartości nieruchomości starostwowych miast i gmin: Komunalne gminy Olsztyn" wykonanego na dzień 05.05.2011 przez Kancelarię Nieruchomości i Finansów ASESOR
11 16	OLSZTYN	5- 2461/2	486	972,00	Uwłaszc.n.roln ych po 2000.06.30 (z mocy prawa) - art. 13 Dz.U.z 2007r. Nr 231 poz. 1700 z późn. zm.	2005- 11-28	Dec. Woj. Śl. Nr ŚR-X-77103/OI/8/05 - CZ1C/00126297/9	Nieużytki	Zasób gm.	W planie zagospodarowania przestrzennego - ZK - teren dawnego zalewu.Ceńg działki określono według operatu szeregowego dotyczącego "wartości nieruchomości starostwowych miast i gmin: Komunalne gminy Olsztyn" wykonanego na dzień 05.05.2011 przez Kancelarię Nieruchomości i Finansów ASESOR
11 17	OLSZTYN	5- 2462/2	720	1440,0 0	Uwłaszc.n.roln ych po 2000.06.30 (z mocy prawa) - art. 13 Dz.U.z 2007r. Nr 231 poz. 1700 z późn. zm.	2005- 11-28	Dec. Woj. Śl. Nr ŚR-X-77103/OI/8/05 - CZ1C/00126297/9	Nieużytki	Zasób gm.	W planie zagospodarowania przestrzennego - ZK - teren dawnego zalewu.Ceńg działki określono według operatu szeregowego dotyczącego "wartości nieruchomości starostwowych miast i gmin: Komunalne gminy Olsztyn" wykonanego na dzień 05.05.2011 przez Kancelarię Nieruchomości i Finansów ASESOR
11 18	OLSZTYN	5- 2463/2	1180	2360,0 0	Uwłaszc.n.roln ych po 2000.06.30 (z mocy prawa) - art. 13 Dz.U.z 2007r. Nr 231 poz. 1700 z późn. zm.	2005- 11-28	Dec. Woj. Śl. Nr ŚR-X-77103/OI/8/05 - CZ1C/00126297/9	Nieużytki	Zasób gm.	W planie zagospodarowania przestrzennego - ZK - teren dawnego zalewu.Ceńg działki określono według operatu szeregowego dotyczącego "wartości nieruchomości starostwowych miast i gmin: Komunalne gminy Olsztyn" wykonanego na dzień 05.05.2011 przez Kancelarię Nieruchomości i Finansów ASESOR
11 19	OLSZTYN	5- 2464/2	1115	2230,0 0	Uwłaszc.n.roln ych po 2000.06.30 (z mocy prawa) - art. 13 Dz.U.z 2007r. Nr 231 poz. 1700 z późn. zm.	2005- 11-28	Dec. Woj. Śl. Nr ŚR-X-77103/OI/8/05 - CZ1C/00126297/9	Nieużytki	Zasób gm.	W planie zagospodarowania przestrzennego - ZK - teren dawnego zalewu.Ceńg działki określono według operatu szeregowego dotyczącego "wartości nieruchomości starostwowych miast i gmin: Komunalne gminy Olsztyn" wykonanego na dzień 05.05.2011 przez Kancelarię Nieruchomości i Finansów ASESOR
11 20	OLSZTYN	5- 2465/2	1075	2150,0 0	Uwłaszc.n.roln ych po 2000.06.30 (z mocy prawa) - art. 13 Dz.U.z 2007r. Nr 231 poz.	2005- 11-28	Dec. Woj. Śl. Nr ŚR-X-77103/OI/8/05 - CZ1C/00126297/9	Nieużytki	Zasób gm.	W planie zagospodarowania przestrzennego - ZK - teren dawnego zalewu.Ceńg działki określono według operatu szeregowego dotyczącego "wartości nieruchomości starostwowych miast i gmin: Komunalne gminy Olsztyn" wykonanego na dzień 05.05.2011 przez Kancelarię Nieruchomości i Finansów ASESOR

11 21	OLSZTYN	5- 2466/2	710	1420,0 0	1700 z późn. zm.	2005- 11-28	Dec. Woj. Śl. Nr. ŚR-X-77103/OI/8/05 - CZ1C/00126297/9	Nie użyty	Zasób gm.	W planie zagospodarowania przestrzennego - ZK - teren dawnego zalewu. Cene działki określono według operatu szacunkowego dotyczącego "wartości nieruchomości stanowiących mienie komunalne gminy Olsztyn" wykonanego na dzień 05.05.2011 przez Kancelarię Nieruchomości i Finansów ASESOR.
11 22	OLSZTYN	5- 2467/2	760	1520,0 0	Uwłaszczeniowy 2000.06.30 (z mocy prawa) - art. 13 Dz.U. z 2007r. Nr 231 poz. 1700 z późn. zm.	2005- 11-28	Dec. Woj. Śl. Nr. ŚR-X-77103/OI/8/05 - CZ1C/00126297/9	Nie użyty	Zasób gm.	W planie zagospodarowania przestrzennego - ZK - teren dawnego zalewu. Cene działki określono według operatu szacunkowego dotyczącego "wartości nieruchomości stanowiących mienie komunalne gminy Olsztyn" wykonanego na dzień 05.05.2011 przez Kancelarię Nieruchomości i Finansów ASESOR.
11 23	OLSZTYN	5- 2468/2	820	1640,0 0	Uwłaszczeniowy 2000.06.30 (z mocy prawa) - art. 13 Dz.U. z 2007r. Nr 231 poz. 1700 z późn. zm.	2005- 11-28	Dec. Woj. Śl. Nr. ŚR-X-77103/OI/8/05 - CZ1C/00126297/9	Nie użyty	Zasób gm.	W planie zagospodarowania przestrzennego - ZK - teren dawnego zalewu. Cene działki określono według operatu szacunkowego dotyczącego "wartości nieruchomości stanowiących mienie komunalne gminy Olsztyn" wykonanego na dzień 05.05.2011 przez Kancelarię Nieruchomości i Finansów ASESOR.
11 24	OLSZTYN	5- 2469/2	850	1700,0 0	Uwłaszczeniowy 2000.06.30 (z mocy prawa) - art. 13 Dz.U. z 2007r. Nr 231 poz. 1700 z późn. zm.	2005- 11-28	Dec. Woj. Śl. Nr. ŚR-X-77103/OI/8/05 - CZ1C/00126297/9	Nie użyty	Zasób gm.	W planie zagospodarowania przestrzennego - ZK - teren dawnego zalewu. Cene działki określono według operatu szacunkowego dotyczącego "wartości nieruchomości stanowiących mienie komunalne gminy Olsztyn" wykonanego na dzień 05.05.2011 przez Kancelarię Nieruchomości i Finansów ASESOR.
11 25	OLSZTYN	5- 2470/2	785	1570,0 0	Uwłaszczeniowy 2000.06.30 (z mocy prawa) - art. 13 Dz.U. z 2007r. Nr 231 poz. 1700 z późn. zm.	2005- 11-28	Dec. Woj. Śl. Nr. ŚR-X-77103/OI/8/05 - CZ1C/00126297/9	Nie użyty	Zasób gm.	W planie zagospodarowania przestrzennego - ZK - teren dawnego zalewu. Cene działki określono według operatu szacunkowego dotyczącego "wartości nieruchomości stanowiących mienie komunalne gminy Olsztyn" wykonanego na dzień 05.05.2011 przez Kancelarię Nieruchomości i Finansów ASESOR.

11 26	OLSZTYN	5- 2471/2	1175	2350,0 0	Uwiasz.n.roln ych po 2000.06.30 (z mocy prawa) - art. 13 Dz.U.z 2007r.Nr 231 poz. 1700 z późn. zm.	2005- 11-28	Dec. Woj. Śl. Nr ŚR-X-77103/OI/8/05 - CZ1C/00126297/9	Nieuzytyki	Zasób gm.	W planie zagospodarowania przestrzennego - ZK - teren dawnego zalewu.Cenę działki określono według operatu szacunkowego dotyczącego "wartości nieruchomości stanowiących majątek komunalny gminy Olsztyn" wykonanego na dzień 05.05.2011 przez Kancelarię Nieruchomości i Finansów ASESOR.
11 27	OLSZTYN	5- 2472/2	1180	2360,0 0	Uwiasz.n.roln ych po 2000.06.30 (z mocy prawa) - art. 13 Dz.U.z 2007r.Nr 231 poz. 1700 z późn. zm.	2005- 11-28	Dec. Woj. Śl. Nr ŚR-X-77103/OI/8/05 - CZ1C/00126297/9	Nieuzytyki	Zasób gm.	W planie zagospodarowania przestrzennego - ZK - teren dawnego zalewu.Cenę działki określono według operatu szacunkowego dotyczącego "wartości nieruchomości stanowiących majątek komunalny gminy Olsztyn" wykonanego na dzień 05.05.2011 przez Kancelarię Nieruchomości i Finansów ASESOR.
11 28	OLSZTYN	5- 2473/2	480	960,00	Uwiasz.n.roln ych po 2000.06.30 (z mocy prawa) - art. 13 Dz.U.z 2007r.Nr 231 poz. 1700 z późn. zm.	2005- 11-28	Dec. Woj. Śl. Nr ŚR-X-77103/OI/8/05 - CZ1C/00126297/9	Nieuzytyki	Zasób gm.	W planie zagospodarowania przestrzennego - ZK - teren dawnego zalewu.Cenę działki określono według operatu szacunkowego dotyczącego "wartości nieruchomości stanowiących majątek komunalny gminy Olsztyn" wykonanego na dzień 05.05.2011 przez Kancelarię Nieruchomości i Finansów ASESOR.
11 29	OLSZTYN	5- 2474/2	100	200,00	Uwiasz.n.roln ych po 2000.06.30 (z mocy prawa) - art. 13 Dz.U.z 2007r.Nr 231 poz. 1700 z późn. zm.	2005- 11-28	Dec. Woj. Śl. Nr ŚR-X-77103/OI/8/05 - CZ1C/00126297/9	Nieuzytyki	Zasób gm.	W planie zagospodarowania przestrzennego - poszerzenie drogi KD-DP.Cenę działki określono według operatu szacunkowego dotyczącego "wartości nieruchomości stanowiących majątek komunalny gminy Olsztyn" wykonanego na dzień 05.05.2011 przez Kancelarię Nieruchomości i Finansów ASESOR.
11 30	OLSZTYN	5- 2475/1	2328	4656,0 0	Uwiasz.na 27.05.1990 r. (komunalizac ja) - art. 5 Dz.U.Nr 32, poz. 191, z późn.zm.	1999- 08-18	Dec. Woj. Śl. AG/C.VI-3/77228/LJ/99 - CZ1C/00096227/8	Pasy drogowe	Zasób gm.	W planie zagospodarowania przestrzennego - droga KD/C.Cenę działki określono według operatu szacunkowego dotyczącego "wartości nieruchomości stanowiących majątek komunalny gminy Olsztyn" wykonanego na dzień 05.05.2011 przez Kancelarię Nieruchomości i Finansów ASESOR.
11 31	OLSZTYN	5-2517	280	550,00	Uwiasz.n.roln ych po 2000.06.30 (z mocy prawa) - art. 13 Dz.U.z 2007r.Nr 231 poz. 1700 z późn. zm.	2010- 07-29	Dec. Woj. Śl. Nr N/WX/IV/77103/29/10 - CZ1C/00060145/8	Strefy ochronne	Zasób gm.	W planie zagospodarowania przestrzennego - ZK.Cenę działki określono według operatu szacunkowego dotyczącego "wartości nieruchomości stanowiących majątek komunalny gminy Olsztyn" wykonanego na dzień 05.05.2011 przez Kancelarię Nieruchomości i Finansów ASESOR.

11 32	OLSZTYN	5-2522	5660	11320,00	Uwłaszczeniowy - art. 13 Dz.U z 2007r. Nr 231 poz. 1700 z późn. zm.	2010-04-30	Dec. Woj. Śl. Nr. NW/XII/77103/33/10 - CZ1C/00060145/8	Rola - stan wg. ewidencji gruntów	Zasób gm.	W planie zagospodarowania przestrzennego - ZK.Cenie działki określono według operatu szacunkowego odczytanie "wzrostu nieruchomości" wykonanego na dzień 05.05.2011 przez Kancelarię Nieruchomości i Finansów ASESOR.
11 33	OLSZTYN	5-2523	160	320,00	Uwłaszczeniowy - art. 13 Dz.U z 2007r. Nr 231 poz. 1700 z późn. zm.	2010-04-30	Dec. Woj. Śl. Nr. NW/XII/77103/33/10 - CZ1C/00060145/8	Rola - stan wg. ewidencji gruntów	Zasób gm.	W planie zagospodarowania przestrzennego - ZK.Cenie działki określono według operatu szacunkowego odczytanie "wzrostu nieruchomości" wykonanego na dzień 05.05.2011 przez Kancelarię Nieruchomości i Finansów ASESOR.
11 34	OLSZTYN	5-2552	1990	3980,00	Uwłaszczeniowy - art. 13 Dz.U z 2007r. Nr 231 poz. 191 z późn. zm.	1999-08-18	Dec. Woj. Śl. AG/C.VI-3/17/228/12/199 - CZ1C/00096227/8	Pasy drogowe	Zasób gm.	W planie zagospodarowania przestrzennego - ZK.Cenie działki określono według operatu szacunkowego odczytanie "wzrostu nieruchomości" wykonanego na dzień 05.05.2011 przez Kancelarię Nieruchomości i Finansów ASESOR.
11 35	OLSZTYN	5-2567	9270	18540,00	Uwłaszczeniowy - art. 13 Dz.U z 2007r. Nr 231 poz. 1700 z późn. zm.	2015-02-17	Dec. Woj. Śl. NW/XV.7510.1.176.2013 - CZ1C/00049848/9	Rola, las - stan wg. ewidencji gruntów	Zasób gm.	
11 36	OLSZTYN	5-2573	6180	12360,00	Uwłaszczeniowy - art. 13 Dz.U z 2007r. Nr 231 poz. 1700 z późn. zm.	2011-11-28	Dec. Woj. Śl. NW/XII/77103/150/2/11 - CZ1C/00060145/8	Rola - stan wg. ewidencji gruntów	Zasób gm.	W planie zagospodarowania przestrzennego - ZK.Cenie działki określono według operatu szacunkowego odczytanie "wzrostu nieruchomości" wykonanego na dzień 05.05.2011 przez Kancelarię Nieruchomości i Finansów ASESOR.
11 37	OLSZTYN	5-2584/2	47158	94316,00	Uwłaszczeniowy - art. 13 Dz.U z 2007r. Nr 231 poz. 1700 z późn. zm.	2003-03-05	Dec. Woj. Śl. Nr. ŚR-X-77103/OI/5/02 - CZ1C/00106844/3	Nieuzyski	Zasób gm.	W planie zagospodarowania przestrzennego - ZK.Cenie działki określono według operatu szacunkowego odczytanie "wzrostu nieruchomości" wykonanego na dzień 05.05.2011 przez Kancelarię Nieruchomości i Finansów ASESOR.

11 38	OLSZTYN	5- 2585/7	402	32160, 00	Uwłaszc. na 27.05.1990 r. (komunalizac ja) - art. 5 Dz.U. Nr 32, poz. 191, z późn. zm.	1994- 01-10	Dec. GKG-N-7228/L/2194, Dec. Urz. Gm. Olsztyn GG 6011-1/20/OI/2000- CZ1C/00072095/9	Pasy drogowe	Zasób gm.	W planie zagospodarowania przestrzennego - KDW. Cenę działki określono według operatu szacunkowego dotyczącego "wartości nieruchomości stanowiących miernie komunalne gminy Olsztyn" wykonanego na dzień 05.05.2011 przez Kancelarię Nieruchomości i Finansów ASESOR.
11 39	OLSZTYN	5- 2585/9	1907	3814,0 0	Uwłaszc. na 27.05.1990 r. (komunalizac ja) - art. 5 Dz.U. Nr 32, poz. 191, z późn. zm.	1994- 01-10	Dec. GKG-N-7228/L/2194 i Dec. Wójta Gminy Olsztyn GKP.6831.25.2018 z 03.09.2018r.	Las	Zasób gm.	
11 40	OLSZTYN	5-2590	1870	149600 ,00	Uwłaszc. na 27.05.1990 r. (komunalizac ja) - art. 5 Dz.U. Nr 32, poz. 191, z późn. zm.	1997- 02-21	Dec. Urz. Woj. GKG. IV. 7228/L/2197 - CZ1C/00054746/6	Pasy drogowe	Zasób gm.	W planie zagospodarowania przestrzennego - droga gminna (ul. Żurawki). Cenę działki określono według operatu szacunkowego dotyczącego "wartości nieruchomości stanowiących miernie komunalne gminy Olsztyn" wykonanego na dzień 05.05.2011 przez Kancelarię Nieruchomości i Finansów ASESOR.
11 41	OLSZTYN	5- 2597/4	1921	15368, 00	Uwłaszc. na 27.05.1990 r. (komunalizac ja) - art. 5 Dz.U. Nr 32, poz. 191, z późn. zm.	1997- 02-21	Dec. Urz. Woj. GKG. IV. 7228/L/2197 - CZ1C/00054746/6	Zieleń nieurządzona	Zasób gm.	W planie zagospodarowania przestrzennego - ZP. Cenę dotyczącego "wartości nieruchomości stanowiących miernie komunalne gminy Olsztyn" wykonanego na dzień 05.05.2011 przez Kancelarię Nieruchomości i Finansów ASESOR.
11 42	OLSZTYN	5-2504	850	68000, 00	Uwłaszc. na 27.05.1990 r. (komunalizac ja) - art. 5 Dz.U. Nr 32, poz. 191, z późn. zm.	1997- 02-21	Dec. Urz. Woj. GKG. IV. 7228/L/2197 - CZ1C/00054746/6	Pasy drogowe	Zasób gm.	W planie zagospodarowania przestrzennego - droga gminna (ul. Urwiste). Cenę działki określono według operatu szacunkowego dotyczącego "wartości nieruchomości stanowiących miernie komunalne gminy Olsztyn" wykonanego na dzień 03.09.2011 przez Kancelarię Nieruchomości i Finansów ASESOR.
11 43	OLSZTYN	5-2514	740	59200, 00	Uwłaszc. na 27.05.1990 r. (komunalizac ja) - art. 5 Dz.U. Nr 32, poz. 191, z późn. zm.	1997- 02-21	Dec. Urz. Woj. GKG. IV. 7228/L/2197 - CZ1C/00054746/6	Pasy drogowe	Zasób gm.	W planie zagospodarowania przestrzennego - droga gminna (ul. Urwiste). Cenę działki określono według operatu szacunkowego dotyczącego "wartości nieruchomości stanowiących miernie komunalne gminy Olsztyn" wykonanego na dzień 05.05.2011 przez Kancelarię Nieruchomości i Finansów ASESOR.
11 44	OLSZTYN	5-2622	560	44800, 00	Uwłaszc. na 27.05.1990 r. (komunalizac ja) - art. 5 Dz.U. Nr 32, poz. 191, z późn. zm.	1997- 02-21	Dec. Urz. Woj. GKG. IV. 7228/L/2197 - CZ1C/00054746/6	Pasy drogowe	Zasób gm.	W planie zagospodarowania przestrzennego - droga gminna (ul. Towarni). Cenę działki określono według operatu szacunkowego dotyczącego "wartości nieruchomości stanowiących miernie komunalne gminy Olsztyn" wykonanego na dzień 05.05.2011 przez Kancelarię Nieruchomości i Finansów ASESOR.
11 45	OLSZTYN	5- 2626/1	81	5480,0 0	Kupno	2004- 05-20	Um. Sprzedaży Akt Not. RepA Nr 4689/04 Kanc. Not. M. Winiarska - CZ1C/00120340/4	Pasy drogowe	Zasób gm.	W planie zagospodarowania przestrzennego - droga gminna (ul. Soboty). Cenę działki określono według operatu szacunkowego dotyczącego "wartości nieruchomości stanowiących miernie komunalne gminy Olsztyn" wykonanego na dzień 05.05.2011 przez Kancelarię Nieruchomości i Finansów ASESOR.

11 46	OLSZTYN	5-2629	420	33600, 00	Uwłaszc. na 27.05.1990 r. (komunalizac ja) - art. 5 Dz.U. Nr 32, poz. 191, z późn. zm.	1997- 02-21	Dec. Urz. Woj. GKG.IV.7228/L/2/97 - CZ1C/00054746/6	Pasy drogowe	Zasób gm.	W planie zagospodarowania przestrzennego - droga główna (ul. Sokoła) Ceny działki określone według tabelki szacunkowego dotyczącego "wartości nieruchomości stanowiących miarę komunalne gminy Olsztyn" wykonanego na dzień 05.05.2011 przez Kancelarię Nieruchomości i Finansów ASESOR.
11 47	OLSZTYN	5-2638	600	4800,0 0	Uwłaszc. na 27.05.1990 r. (komunalizac ja) - art. 5 Dz.U. Nr 32, poz. 191, z późn. zm.	1997- 02-21	Dec. Urz. Woj. GKG.IV.7228/L/2/97 - CZ1C/00171269/4	Zieleni nieurządzona	Zasób gm.	W planie zagospodarowania przestrzennego - CJK-Cenie działki określone według tabelki szacunkowego dotyczącego "wartości nieruchomości stanowiących miarę komunalne gminy Olsztyn" wykonanego na dzień 05.05.2011 przez Kancelarię Nieruchomości i Finansów ASESOR. Akt Not. Rep. A.MZ019/2015 z dn. 14.04.14 - umowa ustanowienia nieodpłatnej skrzebności gruntowej na rzecz dz.2640
11 48	OLSZTYN	5- 2639/2	2704	21632, 00	Uwłaszc. na 27.05.1990 r. (komunalizac ja) - art. 5 Dz.U. Nr 32, poz. 191, z późn. zm.	1997- 02-21	Dec. Urz. Woj. GKG.IV.7228/L/2/97 - CZ1C/00054746/6	Zieleni nieurządzona	Zasób gm.	W planie zagospodarowania przestrzennego - droga główna (ul. Korolowa), Cene działki określono według tabelki szacunkowego dotyczącego "wartości nieruchomości stanowiących miarę komunalne gminy Olsztyn" wykonanego na dzień 05.05.2011 przez Kancelarię Nieruchomości i Finansów ASESOR.
11 49	OLSZTYN	5-2644	3169	253520 ,00	Uwłaszc. na 27.05.1990 r. (komunalizac ja) - art. 5 Dz.U. Nr 32, poz. 191, z późn. zm.	1997- 02-21	Dec. Urz. Woj. GKG.IV.7228/L/2/97 - CZ1C/00054746/6	Pasy drogowe	Zasób gm.	W planie zagospodarowania przestrzennego - droga główna (ul. Niebłędzka), Cene działki określono według tabelki szacunkowego dotyczącego "wartości nieruchomości stanowiących miarę komunalne gminy Olsztyn" wykonanego na dzień 05.05.2011 przez Kancelarię Nieruchomości i Finansów ASESOR.
11 50	OLSZTYN	5-2645	7120	569600 ,00	Uwłaszc. na 27.05.1990 r. (komunalizac ja) - art. 5 Dz.U. Nr 32, poz. 191, z późn. zm.	1997- 02-21	Dec. Urz. Woj. GKG.IV.7228/L/2/97 - CZ1C/00054746/6	Pasy drogowe	Zasób gm.	W planie zagospodarowania przestrzennego - droga główna (ul. Korolowa), Cene działki określono według tabelki szacunkowego dotyczącego "wartości nieruchomości stanowiących miarę komunalne gminy Olsztyn" wykonanego na dzień 05.05.2011 przez Kancelarię Nieruchomości i Finansów ASESOR.
11 51	OLSZTYN	5-2649	1360	108800 ,00	Uwłaszc. na 27.05.1990 r. (komunalizac ja) - art. 5 Dz.U. Nr 32, poz. 191, z późn. zm.	1997- 02-21	Dec. Urz. Woj. GKG.IV.7228/L/2/97 - CZ1C/00054746/6	Pasy drogowe	Zasób gm.	W planie zagospodarowania przestrzennego - droga główna (ul. Sokoła) Ceny działki określone według tabelki szacunkowego dotyczącego "wartości nieruchomości stanowiących miarę komunalne gminy Olsztyn" wykonanego na dzień 05.05.2011 przez Kancelarię Nieruchomości i Finansów ASESOR.
11 52	OLSZTYN	5- 2694/1	64	3610,0 6	Kupno	2015- 12-17	Akt Not. A Nr. 3917/2015 Torbus Kan. Not. Zawiercie-CZ1C/00173231/3	Infrastruktur.techniczn na (komunalna)	Zasób gm.	
11 53	OLSZTYN	5- 2748/1	396	792,00	Inne przypadki określone odręb. przepisami	2017- 10-16	Dec. Star Cz. Nr. 3/2017/ZRID, Dec. Woj. Śl. Nr. I.FX.III.7921.9.2017-CZ1C/00174612/5	Pasy drogowe	Zasób gm.	
11 54	OLSZTYN	5-2749	1080 0	21600, 00	Uwłaszc. na 27.05.1990 r. (komunalizac ja) - art. 5 Dz.U. Nr 32, poz. 191, z	2019- 08-23	Decyzja Wojewody Śląskiego Nr NW.XV.7532.1.183.2018 z dn. 05.08.2019 r.	Pasy drogowe	Zasób gm.	GKP.6625.9.2018

11 55	OLSZTYN	5-2750	1900	3800,00	Uwłaszc. na 27.05.1990 r. (komunalizacja) - art. 5 Dz.U. Nr 32, poz. 191, z późn. zm.	2019-08-23	Decyzja Wojewody Śląskiego Nr NWXV/7532/1/183.2018 z dn. 05.08.2019 r.	Pasy drogowe	Zasób gm.	GKP 6825-9/2018	
11 56	OLSZTYN	5-2757	13100	26200,00	Uwłaszc. na 27.05.1990 r. (komunalizacja) - art. 5 Dz.U. Nr 32, poz. 191, z późn. zm.	1999-08-18	Dec. Woj. Śl. AG/C VI-3/717228/L/2/99 - CZ1C/00096227/8	Pasy drogowe	Zasób gm.	W planie zagospodarowania przestrzennego - droga gminna - Cene działki określono według operatu szacunkowego dotyczącego "wartości nieruchomości stanowiących mienie komunalne gminy Olsztyn" wykonanego na dzień 05.05.2011 przez Kancelarię Nieruchomości i Finansów ASESOR.	
11 57	OLSZTYN	5-2758	10900	21800,00	Uwłaszc. na 27.05.1990 r. (komunalizacja) - art. 5 Dz.U. Nr 32, poz. 191, z późn. zm.	1999-08-18	Dec. Woj. Śl. AG/C VI-3/717228/L/2/99 - CZ1C/00096227/8	Pasy drogowe	Zasób gm.	W planie zagospodarowania przestrzennego - droga gminna - Cene działki określono według operatu szacunkowego dotyczącego "wartości nieruchomości stanowiących mienie komunalne gminy Olsztyn" wykonanego na dzień 05.05.2011 przez Kancelarię Nieruchomości i Finansów ASESOR.	
11 58	OLSZTYN	5-27651	458	916,00	Podział - art. 98 Ust. o gospodarce nieruchomościami	2009-04-08	Dec. Wójta Gm. Nr GG 7430-1/54A/OI/08 - CZ1C/00126297/9	Pasy drogowe	Zasób gm.	W planie zagospodarowania przestrzennego - poszerzenie drogi gminnej - 3KD-DG(L) Cene działki określono według operatu szacunkowego dotyczącego "wartości nieruchomości stanowiących mienie komunalne gminy Olsztyn" wykonanego na dzień 05.05.2011 przez Kancelarię Nieruchomości i Finansów ASESOR.	
11 59	OLSZTYN	5-276518	1688	3376,00	Podział - art. 98 Ust. o gospodarce nieruchomościami	2009-04-08	Dec. Wójta Gm. Nr GG 7430-1/54A/OI/08 - CZ1C/00126297/9	Pasy drogowe	Zasób gm.	W planie zagospodarowania przestrzennego - pod droga 2KD(L) Cene działki określono według operatu szacunkowego dotyczącego "wartości nieruchomości stanowiących mienie komunalne gminy Olsztyn" wykonanego na dzień 05.05.2011 przez Kancelarię Nieruchomości i Finansów ASESOR.	
11 60	OLSZTYN	5-276616	942	1884,00	Podział - art. 98 Ust. o gospodarce nieruchomościami	2009-04-02	Dec. Wójta Gm. Nr GG 7430-1/55A/OI/08 - CZ1C/00060145/8	Pasy drogowe	Zasób gm.	W planie zagospodarowania przestrzennego - pod drodze 2KD(L) Cene działki określono według operatu szacunkowego dotyczącego "wartości nieruchomości stanowiących mienie komunalne gminy Olsztyn" wykonanego na dzień 05.05.2011 przez Kancelarię Nieruchomości i Finansów ASESOR.	
11 61	OLSZTYN	5-27672	528	1056,00	Podział - art. 98 Ust. o gospodarce nieruchomościami	2009-04-02	Dec. Wójta Gm. Nr GG 7430-1/55A/OI/08 - CZ1C/00060145/8	Pasy drogowe	Zasób gm.	W planie zagospodarowania przestrzennego - pod drodze 2KD(L) Cene działki określono według operatu szacunkowego dotyczącego "wartości nieruchomości stanowiących mienie komunalne gminy Olsztyn" wykonanego na dzień 05.05.2011 przez Kancelarię Nieruchomości i Finansów ASESOR.	
11 62	OLSZTYN	5-27682	1062	84960,00	Podział - art. 98 Ust. o gospodarce nieruchomościami	2018-01-29	Dec. Wójta Gm. GKP 6831.27.2017 - CZ1C/00096227/8	Pasy drogowe	Zasób gm.		

11 63	OLSZTYN	5- 2769/1	1325	106000 ,00	Podział - art. 98 Ust. o gospodarce nieruchomości ciami	2009- 03-02	Dec. Wójta Gm. GG 7430-1/1A/OI/09 - CZ1C/00060145/8	Pasy drogowe	Zasób gm.	W planie zagospodarowania przestrzennego - Droga gminna (ul. Asnyka).Cenie działki określono według operatu szacunkowego dotyczącego wartości nieruchomości stanowiących miernie komunalne gminy Olsztyn" wykonanego na dzień 05.05.2011 przez Kancelarię Nieruchomości i Finansów ASESOR.
11 64	OLSZTYN	5- 2770/2	609	1212,0 0	Podział - art. 98 Ust. o gospodarce nieruchomości ciami	2010- 01-05	Dec. Wójta Gm. Nr. GG 7430-1/81A/OI/09 - CZ1C/00126297/9	Pasy drogowe	Zasób gm.	W planie zagospodarowania przestrzennego - plan drogowy ul. Asnyka.Cenie działki określono według operatu szacunkowego dotyczącego wartości nieruchomości stanowiących miernie komunalne gminy Olsztyn" wykonanego na dzień 05.05.2011 przez Kancelarię Nieruchomości i Finansów ASESOR.
11 65	OLSZTYN	5- 2771/1	1767	141360 ,00	Podział - art. 98 Ust. o gospodarce nieruchomości ciami	2009- 10-14	Dec. Wójta Gm. GG 7430-1/65A/OI/09 - CZ1C/00096227/8	Pasy drogowe	Zasób gm.	W planie zagospodarowania przestrzennego - plan drogowy ul. Asnyka.Cenie działki określono według operatu szacunkowego dotyczącego wartości nieruchomości stanowiących miernie komunalne gminy Olsztyn" wykonanego na dzień 05.05.2011 przez Kancelarię Nieruchomości i Finansów ASESOR.
11 66	OLSZTYN	5- 2772/2	2494	199520 ,00	Podział - art. 98 Ust. o gospodarce nieruchomości ciami	2011- 03-10	Dec. Wójta Gm. GG 7430-1/40A/OI/10 - CZ1C/00096227/8	Pasy drogowe	Zasób gm.	W planie zagospodarowania przestrzennego - KODZ.Cenie działki określono według operatu szacunkowego dotyczącego wartości nieruchomości stanowiących miernie komunalne gminy Olsztyn" wykonanego na dzień 05.05.2011 przez Kancelarię Nieruchomości i Finansów ASESOR.
11 67	OLSZTYN	5- 2773/1	1	80,00	Podział - art. 98 Ust. o gospodarce nieruchomości ciami	2011- 03-07	Dec. Wójta Gm. GG 7430-1/41A/OI/10 - CZ1C/00096227/8	Pasy drogowe	Zasób gm.	W planie zagospodarowania przestrzennego - KODZ.Cenie działki określono według operatu szacunkowego dotyczącego wartości nieruchomości stanowiących miernie komunalne gminy Olsztyn" wykonanego na dzień 05.05.2011 przez Kancelarię Nieruchomości i Finansów ASESOR.
11 68	OLSZTYN	5- 2773/5	179	358,00	Kupno	2011- 11-10	AKI Not. M. Białas RepA Nr 6339/2011 - CZ1C/00096227/8	Pasy drogowe	Zasób gm.	W planie zagospodarowania przestrzennego - KODZ.Cenie działki określono według operatu szacunkowego dotyczącego wartości nieruchomości stanowiących miernie komunalne gminy Olsztyn" wykonanego na dzień 05.05.2011 przez Kancelarię Nieruchomości i Finansów ASESOR.
11 69	OLSZTYN	5- 2777/1	545	1090,0 0	Podział - art. 98 Ust. o gospodarce nieruchomości ciami	2011- 12-23	Dec. Wójta Gm. 6831.87A.2011 - CZ1C/00096227/8	Pasy drogowe	Zasób gm.	W planie zagospodarowania przestrzennego - Droga gminna (ul. Asnyka).Cenie działki określono według operatu szacunkowego dotyczącego wartości nieruchomości stanowiących miernie komunalne gminy Olsztyn" wykonanego na dzień 05.05.2011 przez Kancelarię Nieruchomości i Finansów ASESOR.
11 70	OLSZTYN	5- 2778/1	357	714,00	Podział - art. 98 Ust. o gospodarce nieruchomości ciami	2011- 12-23	Dec. Wójta Gm. 6831.88A.2011 - CZ1C/00096227/8	Pasy drogowe	Zasób gm.	W planie zagospodarowania przestrzennego - Droga gminna (ul. Asnyka).Cenie działki określono według operatu szacunkowego dotyczącego wartości nieruchomości stanowiących miernie komunalne gminy Olsztyn" wykonanego na dzień 05.05.2011 przez Kancelarię Nieruchomości i Finansów ASESOR.
11 71	OLSZTYN	5- 2779/1	219	438,00	Podział - art. 98 Ust. o gospodarce nieruchomości ciami	2011- 12-23	Dec. Wójta Gm. 6831.89A.2011 - CZ1C/00096227/8	Pasy drogowe	Zasób gm.	W planie zagospodarowania przestrzennego - Droga gminna (ul. Asnyka).Cenie działki określono według operatu szacunkowego dotyczącego wartości nieruchomości stanowiących miernie komunalne gminy Olsztyn" wykonanego na dzień 05.05.2011 przez Kancelarię Nieruchomości i Finansów ASESOR.

11 72	OLSZTYN	5- 2780/1	125	250,00	Podział - art. 98 Ust. o gospodarce nieruchomości ciężni	2011- 12-23	Dec. Wójta Gm. 6831/90A.2011 - CZ1C/00096227/8	Pasy drogowe	Zasób gm.	W planie zagospodarowania przestrzennego - droga gminna. Cene działki określono według operatu szacunkowego dotyczącego "wartości nieruchomości stanowiących majątek komunalny gminy Olsztyn" wykonanego na dzień 05.05.2011 przez Kancelarię Nieruchomości i Finansów ASESOR.
11 73	OLSZTYN	5- 2781/1	193	386,00	Podział - art. 98 Ust. o gospodarce nieruchomości ciężni	2011- 12-23	Dec. Wójta Gm. 6831/91A.2011 - CZ1C/00096227/8	Pasy drogowe	Zasób gm.	W planie zagospodarowania przestrzennego - droga gminna. Cene działki określono według operatu szacunkowego dotyczącego "wartości nieruchomości stanowiących majątek komunalny gminy Olsztyn" wykonanego na dzień 05.05.2011 przez Kancelarię Nieruchomości i Finansów ASESOR.
11 74	OLSZTYN	5- 2782/1	27	54,00	Inne przypadki określone odręb. przepisami	2017- 10-16	Dec. Star. Cz. Nr. 3/2017/ZRID Dec. Wój. Śl. Nr IFXIII.7821/9.2017-CZ1C/00174612/5	Pasy drogowe	Zasób gm.	
11 75	OLSZTYN	5- 2784/1	42	84,00	Podział - art. 98 Ust. o gospodarce nieruchomości ciężni	2011- 12-23	Dec. Wójta Gm. 6831/92A.2011 - CZ1C/00096227/8	Pasy drogowe	Zasób gm.	W planie zagospodarowania przestrzennego - droga gminna. Cene działki określono według operatu szacunkowego dotyczącego "wartości nieruchomości stanowiących majątek komunalny gminy Olsztyn" wykonanego na dzień 05.05.2011 przez Kancelarię Nieruchomości i Finansów ASESOR.
11 76	OLSZTYN	5- 2785/1	24	48,00	Podział - art. 98 Ust. o gospodarce nieruchomości ciężni	2011- 12-23	Dec. Wójta Gm. 6831/93A.2011 - CZ1C/00096227/8	Pasy drogowe	Zasób gm.	W planie zagospodarowania przestrzennego - droga gminna. Cene działki określono według operatu szacunkowego dotyczącego "wartości nieruchomości stanowiących majątek komunalny gminy Olsztyn" wykonanego na dzień 05.05.2011 przez Kancelarię Nieruchomości i Finansów ASESOR.
11 77	OLSZTYN	5- 2786/1	8	16,00	Podział - art. 98 Ust. o gospodarce nieruchomości ciężni	2011- 12-23	Dec. Wójta Gm. 6831/94A.2011 - CZ1C/00096227/8	Pasy drogowe	Zasób gm.	W planie zagospodarowania przestrzennego - droga gminna. Cene działki określono według operatu szacunkowego dotyczącego "wartości nieruchomości stanowiących majątek komunalny gminy Olsztyn" wykonanego na dzień 05.05.2011 przez Kancelarię Nieruchomości i Finansów ASESOR.
11 78	OLSZTYN	5- 2787/1	11	11,00	Podział - art. 98 Ust. o gospodarce nieruchomości ciężni	2011- 12-23	Dec. Wójta Gm. 6831/95A.2011 - CZ1C/00096227/8	Pasy drogowe	Zasób gm.	W planie zagospodarowania przestrzennego - droga gminna. Cene działki określono według operatu szacunkowego dotyczącego "wartości nieruchomości stanowiących majątek komunalny gminy Olsztyn" wykonanego na dzień 05.05.2011 przez Kancelarię Nieruchomości i Finansów ASESOR.
11 79	OLSZTYN	5- 2790/2	45	3600,0 0	Uwłaszczeni e (drogi) - art. 73	2019- 12-28	Decyzja Wojewody Śląskiego Nr NWIIIc.7533.343.2015 z dnia 28.11.2019 r.	Pasy drogowe	Zasób gm.	GKP 6522/91.2015
11 80	OLSZTYN	5- 2790/2	820	1640,0 0	Uwłaszc. na 27.05.1990 r. (komunalizac ja) - art. 5 Dz.U. Nr 32, poż. 191, z pożn. zm.	1999- 08-18	Dec. Wój. Śl. AG/C.VI-3/7/2228/L/2/69 - CZ1C/00096227/8	Pasy drogowe	Zasób gm.	W planie zagospodarowania przestrzennego - KK. Dz. prezesa zarządu nr 2734 z dnia 1987. Cene działki określono według operatu szacunkowego dotyczącego "wartości nieruchomości stanowiących majątek komunalny gminy Olsztyn" wykonanego na dzień 05.05.2011 przez Kancelarię Nieruchomości i Finansów ASESOR. Działka na zmierzony numer. Dawność w evidencji gruntów odpowiadała jej działka 1987 km 16 o pow. 0,0820 ha.
11 81	OLSZTYN	5-2795	110	220,00	Zasiedzenie	2012- 05-30	Post. Sadu Rej. w Cz-wie Sygn. akt II Ns 4359/11 - CZ1C/00163267/1	Pasy drogowe	Zasób gm.	Cene działki określono według operatu szacunkowego dotyczącego "wartości nieruchomości stanowiących majątek komunalny gminy Olsztyn" wykonanego na dzień 05.05.2011 przez Kancelarię Nieruchomości i Finansów ASESOR.
11 82	OLSZTYN	5- 2797/1	46	92,00	Zasiedzenie	2012- 05-30	Post. Sadu Rej. w Cz-wie Sygn. akt II Ns 4359/11, Dec. Wójta Gm. GKP 6831/53A.2012 z dn. 10.12.2012 - CZ1C/00163267/1	Pasy drogowe	Zasób gm.	Cene działki określono według operatu szacunkowego dotyczącego "wartości nieruchomości stanowiących majątek komunalny gminy Olsztyn" wykonanego na dzień 05.05.2011 przez Kancelarię Nieruchomości i Finansów ASESOR.

11 83	OLSZTYN	5- 2797/4	54	108,00	Zasiedzenie	2012- 05-30	Post. Sądu Rej. w Cz-wie Sygn. akt. II Ns 4359/11, Dec. Wójta Gm. GKP 6831 53A.2012 z dn. 10.12.2012 - CZ1C/ 00163267/1	Pasy drogowe	Zasób gm.	Cene działki określono według operatu szacunkowego dotyczącego "wartości nieruchomości stanowiących mienie komunalne gminy Olsztyn" wykonanego na dzień 05.05.2011 przez Kancelarię Nieruchomości i Finansów ASESOR
11 84	OLSZTYN	5- 2797/5	2235	4470,0 0	Zasiedzenie	2012- 05-30	Post. Sądu Rej. w Cz-wie Sygn. akt. II Ns 4359/11, Dec. Wójta Gm. GKP 6831 53A.2012 z dn. 10.12.2012 - CZ1C/ 00163267/1	Rola, las - stan wg. użytków z ewidencji gruntów	Zasób gm.	Cene działki określono według operatu szacunkowego dotyczącego "wartości nieruchomości stanowiących mienie komunalne gminy Olsztyn" wykonanego na dzień 05.05.2011 przez Kancelarię Nieruchomości i Finansów ASESOR
11 85	OLSZTYN	5- 2799/1	161	322,00	Podział - art. 98 Ust. o gospodarce nieruchomościami	2011- 12-23	Dec. Wójta Gm. 6831 96A.2011 - CZ1C/00096227/8	Pasy drogowe	Zasób gm.	W planie zagospodarowania przestrzennego - droga gminna. Cene działki określono według operatu szacunkowego dotyczącego "wartości nieruchomości stanowiących mienie komunalne gminy Olsztyn" wykonanego na dzień 05.05.2011 przez Kancelarię Nieruchomości i Finansów ASESOR
11 86	OLSZTYN	5- 2800/1 6	3599	7198,0 0	Podział - art. 98 Ust. o gospodarce nieruchomościami	2012- 02-09	Dec. Wójta Gm. GKP. 6831 3A. 2012	Pasy drogowe	Zasób gm.	W planie zagospodarowania przestrzennego - droga gminna. Cene działki określono według operatu szacunkowego dotyczącego "wartości nieruchomości stanowiących mienie komunalne gminy Olsztyn" wykonanego na dzień 05.05.2011 przez Kancelarię Nieruchomości i Finansów ASESOR
11 87	OLSZTYN	5- 2800/3 2	1266 1	101288 .00	Kupno	2013- 08-12	Akt Not. Rep. A Nr 4689/2013 - CZ1C/00120160/8	Infrastruktura techniczna (komunalna)	Zasób gm.	W planie zagospodarowania przestrzennego - ZP Wódre określono na podstawie operatu szacunkowego wyk. przez ASESOR z dnia 4 czerwca 2013
11 88	OLSZTYN	5- 2800/3 4	2667	5334,0 0	Podział - art. 98 Ust. o gospodarce nieruchomościami	2012- 08-01	Dec. Wójta Gm. Olsztyn GKP 6831 31A.2012	Pasy drogowe	Zasób gm.	W planie zagospodarowania przestrzennego - droga gminna. Cene działki określono według operatu szacunkowego dotyczącego "wartości nieruchomości stanowiących mienie komunalne gminy Olsztyn" wykonanego na dzień 05.05.2011 przez Kancelarię Nieruchomości i Finansów ASESOR
11 89	OLSZTYN	5- 2807/6	655	52400, 00	Podział - art. 98 Ust. o gospodarce nieruchomościami	2016- 04-20	Dec. Wójta Gm. Olsztyn GKP 6831 1.2016 - CZ1C/00074307/3	Pasy drogowe	Zasób gm.	
11 90	OLSZTYN	5- 2808/7	192	15360, 00	Podział - art. 98 Ust. o gospodarce nieruchomościami	2016- 04-20	Dec. Wójta Gm. Olsztyn GKP 6831 1.2016 - CZ1C/773373/9	Pasy drogowe	Zasób gm.	
11 91	PRZYMIŁO WICE	6-8	1700	1700,0 0	Uwłaszczenie - art. 2000 Ust. o gospodarce nieruchomościami (z mocy prawa) - art. 13 Dz.U. z 2007r. Nr 231 poz. 1700 z późn. zm.	2010- 11-24	Dec. Woj. Śl. Nr NW/XII/77103/62/10 - CZ1C/00076106/8	Rola - stan wg. użytków z ewidencji gruntów	Zasób gm.	W planie zagospodarowania przestrzennego - ZP. Cene działki określono według operatu szacunkowego dotyczącego "wartości nieruchomości stanowiących mienie komunalne gminy Olsztyn" wykonanego na dzień 05.05.2011 przez Kancelarię Nieruchomości i Finansów ASESOR
11 92	PRZYMIŁO WICE	6-55/8	423	14012, 16	Kupno	2018- 09-27	Akt Not. not S. Tajaj Rep. A Nr 6364/2018 - CZ1C/00170358/8	Pasy drogowe	Zasób gm.	Wpis w dziale III oraz CZ1C/00170358/8 oddzielnej służebności przesyłu na czas nieokreślony w celu przebiegu kabli energetycznych wzdłuż linii energetycznych w miejscowości Przymiło Wice, oraz prawem użytkownika nieruchomości, urządzeń elektroenergetycznych.

11 93	PRZYMIŁO WICE	6-55/11	2450	97029, 36	Kupno	2020- 05-08	Akt Notarialny Rep. A Nr 1622/2020 z dn. 08.05.2020 r. Notariusz Beata Mozdzyńska, Konstancin-Jeziorna	Pasy drogowe	Zasób gm - uż. wiczyzys te	OupSE S.A.
11 94	PRZYMIŁO WICE	6-55/12	384	15207, 87	Kupno	2020- 05-08	Akt Notarialny Rep. A Nr 1622/2020 z dn. 08.05.2020 r. Notariusz Beata Mozdzyńska, Konstancin-Jeziorna	Pasy drogowe	Zasób gm - uż. wiczyzys te	OupSE S.A.
11 95	PRZYMIŁO WICE	6-59/1	213	8435,6 1	Kupno	2020- 05-08	Akt Notarialny Rep. A Nr 1622/2020 z dn. 08.05.2020 r. Notariusz Beata Mozdzyńska, Konstancin-Jeziorna	Pasy drogowe	Zasób gm - uż. wiczyzys te	OupSE S.A.
11 96	PRZYMIŁO WICE	6-59/7	146	146,00	Uwłasz. na 27.05.1990 r. (komunalizac ja) - art. 5 Dz.U. Nr 32, poz. 191, z późn. zm.	2016- 11-17	Dec. Woj. Śl. NWXV.7532.1.160.2013 - CZ1C/00162129/5	Pasy drogowe	Zasób gm.	
11 97	PRZYMIŁO WICE	6-60/1	708	708,00	Uwłasz. na 27.05.1990 r. (komunalizac ja) - art. 5 Dz.U. Nr 32, poz. 191, z późn. zm.	2016- 11-17	Dec. Woj. Śl. NWXV.7532.1.160.2013 - CZ1C/00162129/5	Pasy drogowe	Zasób gm.	
11 98	PRZYMIŁO WICE	6-61/1	699	699,00	Uwłasz. na 27.05.1990 r. (komunalizac ja) - art. 5 Dz.U. Nr 32, poz. 191, z późn. zm.	2016- 11-17	Dec. Woj. Śl. NWXV.7532.1.160.2013 - CZ1C/00162129/5	Pasy drogowe	Zasób gm.	
11 99	PRZYMIŁO WICE	6-62/1	695	695,00	Uwłasz. na 27.05.1990 r. (komunalizac ja) - art. 5 Dz.U. Nr 32, poz. 191, z późn. zm.	2016- 11-17	Dec. Woj. Śl. NWXV.7532.1.160.2013 - CZ1C/00162129/5	Pasy drogowe	Zasób gm.	
12 00	PRZYMIŁO WICE	6-63/1	315	315,00	Uwłasz. na 27.05.1990 r. (komunalizac ja) - art. 5 Dz.U. Nr 32, poz. 191, z późn. zm.	2016- 11-17	Dec. Woj. Śl. NWXV.7532.1.160.2013 - CZ1C/00162129/5	Pasy drogowe	Zasób gm.	
12 01	PRZYMIŁO WICE	6-64/1	294	294,00	Uwłasz. na 27.05.1990 r. (komunalizac ja) - art. 5 Dz.U. Nr 32, poz. 191, z późn. zm.	2016- 11-17	Dec. Woj. Śl. NWXV.7532.1.160.2013 - CZ1C/00162129/5	Pasy drogowe	Zasób gm.	

12 02	PRZYMIŁO WICE	6-65/1	526	526,00	Uwiasz. na 27.05.1990 r. (komunalizac ja) - art. 5 Dz.U. Nr 32, poz. 191, z późn. zm.	2016- 10-25	Dec. Woj. Śl. NWXV 7532.1 162.2013 - CZ1C/00151417/1	Pasy drogowe	Zasób gm.		
12 03	PRZYMIŁO WICE	6-66/3	221	221,00	Uwiasz. na 27.05.1990 r. (komunalizac ja) - art. 5 Dz.U. Nr 32, poz. 191, z późn. zm.	2016- 10-25	Dec. Woj. Śl. NWXV 7532.1 162.2013 - CZ1C/00151417/1	Pasy drogowe	Zasób gm.		
12 04	PRZYMIŁO WICE	6-68/1	414	414,00	Uwiasz. na 27.05.1990 r. (komunalizac ja) - art. 5 Dz.U. Nr 32, poz. 191, z późn. zm.	2016- 11-17	Dec. Woj. Śl. NWXV 7532.1 160.2013 - CZ1C/00162129/5	Pasy drogowe	Zasób gm.		
12 05	PRZYMIŁO WICE	6-70/1	119	119,00	Uwiasz. na 27.05.1990 r. (komunalizac ja) - art. 5 Dz.U. Nr 32, poz. 191, z późn. zm.	2016- 11-17	Dec. Woj. Śl. NWXV 7532.1 160.2013 - CZ1C/00162129/5	Pasy drogowe	Zasób gm.		
12 06	PRZYMIŁO WICE	6-71/1	461	461,00	Uwiasz. na 27.05.1990 r. (komunalizac ja) - art. 5 Dz.U. Nr 32, poz. 191, z późn. zm.	2016- 11-17	Dec. Woj. Śl. NWXV 7532.1 160.2013 - CZ1C/00162129/5	Pasy drogowe	Zasób gm.		
12 07	PRZYMIŁO WICE	6-72/1	461	461,00	Uwiasz. na 27.05.1990 r. (komunalizac ja) - art. 5 Dz.U. Nr 32, poz. 191, z późn. zm.	2016- 11-17	Dec. Woj. Śl. NWXV 7532.1 160.2013 - CZ1C/00162129/5	Pasy drogowe	Zasób gm.		
12 08	PRZYMIŁO WICE	6-73/1	418	418,00	Uwiasz. na 27.05.1990 r. (komunalizac ja) - art. 5 Dz.U. Nr 32, poz. 191, z późn. zm.	2016- 11-17	Dec. Woj. Śl. NWXV 7532.1 160.2013 - CZ1C/00162129/5	Pasy drogowe	Zasób gm.		
12 09	PRZYMIŁO WICE	6-74/1	183	183,00	Uwiasz. na 27.05.1990 r. (komunalizac ja) - art. 5 Dz.U. Nr 32, poz. 191, z późn. zm.	2016- 11-17	Dec. Woj. Śl. NWXV 7532.1 160.2013 - CZ1C/00162129/5	Pasy drogowe	Zasób gm.		

12 10	PRZYMIŁO WICE	6-75/1	246	256,00	Uwłaszc. na 27.05.1990 r. (komunalizac ja) - art. 5 Dz.U. Nr 32, poz. 191, z późn. zm.	2016- 11-17	Dec. Woj. Śl. NWXV 7532.1.160.2013 - CZ1C/00162129/5	Pasy drogowe	Zasób gm.	
12 11	PRZYMIŁO WICE	6-76/1	648	648,00	Uwłaszc. na 27.05.1990 r. (komunalizac ja) - art. 5 Dz.U. Nr 32, poz. 191, z późn. zm.	2016- 10-25	Dec. Woj. Śl. NWXV 7532.1.162.2013 - CZ1C/00151417/1	Pasy drogowe	Zasób gm.	
12 12	PRZYMIŁO WICE	6-77/3	353	353,00	Uwłaszc. na 27.05.1990 r. (komunalizac ja) - art. 5 Dz.U. Nr 32, poz. 191, z późn. zm.	2016- 10-25	Dec. Woj. Śl. NWXV 7532.1.162.2013 - CZ1C/00151417/1	Pasy drogowe	Zasób gm.	
12 13	PRZYMIŁO WICE	6-78/1	96	96,00	Uwłaszc. na 27.05.1990 r. (komunalizac ja) - art. 5 Dz.U. Nr 32, poz. 191, z późn. zm.	2016- 10-25	Dec. Woj. Śl. NWXV 7532.1.162.2013 - CZ1C/00151417/1	Pasy drogowe	Zasób gm.	
12 14	PRZYMIŁO WICE	6-98	1415 0	566000 ,00	Uwłaszc. na 27.05.1990 r. (komunalizac ja) - art. 5 Dz.U. Nr 32, poz. 191, z późn. zm.	2019- 09-09	Decyzja Wojewody Śląskiego Nr NWXV 7532.1.63.2017 z dnia 25.07.2019 r.	Pasy drogowe	Zasób gm.	GKP 6625.6.2017
12 15	PRZYMIŁO WICE	6-116/3	43	43,00	Uwłaszc. na 27.05.1990 r. (komunalizac ja) - art. 5 Dz.U. Nr 32, poz. 191, z późn. zm.	2016- 10-25	Dec. Woj. Śl. NWXV 7532.1.162.2013 - CZ1C/00151417/1	Pasy drogowe	Zasób gm.	
12 16	PRZYMIŁO WICE	6-117/3	142	142,00	Uwłaszc. na 27.05.1990 r. (komunalizac ja) - art. 5 Dz.U. Nr 32, poz. 191, z późn. zm.	2016- 10-25	Dec. Woj. Śl. NWXV 7532.1.162.2013 - CZ1C/00151417/1	Pasy drogowe	Zasób gm.	
12 17	PRZYMIŁO WICE	6-119/3	64	64,00	Uwłaszc. na 27.05.1990 r. (komunalizac ja) - art. 5 Dz.U. Nr 32, poz. 191, z późn. zm.	2017- 01-25	Dec. Woj. Śl. NWXV 7532.1.162.2013 - CZ1C/00151417/1	Pasy drogowe	Zasób gm.	

12 18	PRZYMIŁO WICE	6-176	3340	3340,0 0	Kupno	1994- 12-22	Akt Not. Rep A 10863/94 Kanc. Not. M. Białas - CZ1C/00076106/8	Rola - stan wg. użytków z ewidencji gruntów	Zasób gm - dzierża wa	Um. dzierżawy U6845/1/16/2017 - spr. 6845.1.2.2017 A.A. Marczak od 06.07.2017 r. do 05.07.2025 r.	W planie zagospodarowania przestrzennego - 2R.Cent działki określono według operatu szacunkowego dotyczącego "wartości nieruchomości stanowiących miejsc kominacyjne gminy Chybiel" wykonanego na dzień 05.04.2017 przez Kancelarię Nieruchomości i Finansów ASESOR
12 19	PRZYMIŁO WICE	6-177	3130	3130,0 0	Kupno	1995- 03-29	Akt Not. RepA 2501/95 Kanc. Not. M. Białas - CZ1C/00076106/8	Rola - stan wg. użytków z ewidencji gruntów	Zasób gm - dzierża wa	Um. dzierżawy U6845/1/16/2017 - spr. 6845.1.2.2017 A.A. Marczak od 06.07.2017 r. do 05.07.2025 r.	W planie zagospodarowania przestrzennego - 2R.Cent działki określono według operatu szacunkowego dotyczącego "wartości nieruchomości stanowiących miejsc kominacyjne gminy Chybiel" wykonanego na dzień 05.04.2017 przez Kancelarię Nieruchomości i Finansów ASESOR
12 20	PRZYMIŁO WICE	6-178	3180	3180,0 0	Kupno	1994- 09-08	Akt Not. RepA 7547/94 Kanc. Not. M. Białas - CZ1C/00076106/8	Rola - stan wg. użytków z ewidencji gruntów	Zasób gm - dzierża wa	Um. dzierżawy U6845/1/16/2017 - spr. 6845.1.2.2017 A.A. Marczak od 06.07.2017 r. do 05.07.2025 r.	W planie zagospodarowania przestrzennego - 2R.Cent działki określono według operatu szacunkowego dotyczącego "wartości nieruchomości stanowiących miejsc kominacyjne gminy Chybiel" wykonanego na dzień 05.04.2017 przez Kancelarię Nieruchomości i Finansów ASESOR
12 21	PRZYMIŁO WICE	6-179	3890	3890,0 0	Kupno	1994- 08-19	Akt Not. RepA Nr 5822/94 Kanc. Not. M. Białas - CZ1C/00074220/9	Rola - stan wg. użytków z ewidencji gruntów	Zasób gm.		W planie zagospodarowania przestrzennego - 2R.Cent działki określono według operatu szacunkowego dotyczącego "wartości nieruchomości stanowiących miejsc kominacyjne gminy Chybiel" wykonanego na dzień 05.04.2017 przez Kancelarię Nieruchomości i Finansów ASESOR
12 22	PRZYMIŁO WICE	6-180	3130	3130,0 0	Kupno	1994- 12-22	Akt Not. RepA 10874/94 Kanc. Not. M. Białas - CZ1C/00076106/8	Rola - stan wg. użytków z ewidencji gruntów	Zasób gm.		W planie zagospodarowania przestrzennego - 2R.Cent działki określono według operatu szacunkowego dotyczącego "wartości nieruchomości stanowiących miejsc kominacyjne gminy Chybiel" wykonanego na dzień 05.04.2017 przez Kancelarię Nieruchomości i Finansów ASESOR
12 23	PRZYMIŁO WICE	6-194	3430	3430,0 0	Uwłaszczeniowy po 2000.06.30 (z mocy prawy) - art. 13 Dz.U z 2007r. Nr 231 poz. 1700 z późn. zm.	2010- 07-29	dec. Woj. Śl. Nr NW/XV/77103/31/10 - CZ1C/00076106/8	Rola - stan wg. użytków z ewidencji gruntów	Zasób gm.		W planie zagospodarowania przestrzennego - 2R.Cent działki określono według operatu szacunkowego dotyczącego "wartości nieruchomości stanowiących miejsc kominacyjne gminy Chybiel" wykonanego na dzień 05.04.2017 przez Kancelarię Nieruchomości i Finansów ASESOR
12 24	PRZYMIŁO WICE	6-217/2	75	6000,0 0	Kupno	2015- 12-18	Akt Not. Rep A Nr 6574/2015 - CZ1C/00173189/3	Infrastruktura techniczna (komunalna)	Zasób gm.		W planie zagospodarowania przestrzennego - 2R.Cent działki określono według operatu szacunkowego dotyczącego "wartości nieruchomości stanowiących miejsc kominacyjne gminy Chybiel" wykonanego na dzień 05.04.2017 przez Kancelarię Nieruchomości i Finansów ASESOR
12 25	PRZYMIŁO WICE	6-219/1	747	18473, 00	Kupno	2017- 10-16	Akt Not Rep A Nr 5642/2017 not. Ewa Białas-Glinka - CZ1C/00155203/6	Ścieżka rowerowa	Zasób gm		W planie zagospodarowania przestrzennego - 2R.Cent działki określono według operatu szacunkowego dotyczącego "wartości nieruchomości stanowiących miejsc kominacyjne gminy Chybiel" wykonanego na dzień 05.04.2017 przez Kancelarię Nieruchomości i Finansów ASESOR
12 26	PRZYMIŁO WICE	6-220/5	508	11516, 00	Kupno	2017- 12-05	AKT not. NOT. Sebastian Talaj Rep. A Nr.6961/2017 - CZ1C/00155203/6	Ścieżka rowerowa	Zasób gm.		W planie zagospodarowania przestrzennego - 2R.Cent działki określono według operatu szacunkowego dotyczącego "wartości nieruchomości stanowiących miejsc kominacyjne gminy Chybiel" wykonanego na dzień 05.04.2017 przez Kancelarię Nieruchomości i Finansów ASESOR
12 27	PRZYMIŁO WICE	6- 220/15	113	2109,0 0	Kupno	2017- 03-31	Akt Not. not. M. Białas Rep. A Nr 1543/2017 - CZ1C/00155203/6	Ścieżka rowerowa	Zasób gm.		W planie zagospodarowania przestrzennego - 2R.Cent działki określono według operatu szacunkowego dotyczącego "wartości nieruchomości stanowiących miejsc kominacyjne gminy Chybiel" wykonanego na dzień 05.04.2017 przez Kancelarię Nieruchomości i Finansów ASESOR

12 28	PRZYMIŁO WICE	6- 220/17	85	2102,0 0	Kupno	2017- 12-14	Akt Not. not. Sebastian Talał Rep a Nr 7172/2017 - CZ1C/00155203/6	Ścieżka rowerowa	Zasób gm.	Chciżona służebnością
12 29	PRZYMIŁO WICE	6-221/1	699	12964, 00	Kupno	2018- 12-14	Akt Notarialny Rep. A nr 8162/2018 z dnia 14.12.2018 r. Notariusz. Maria Białas, Cz- wa	Ścieżka rowerowa	Zasób gm.	
12 30	PRZYMIŁO WICE	6-222/1	813	37109, 00	Kupno	2017- 11-07	Akt Not Rep. A Nr 6246/2017 notariusz S. Talał - CZ1C/00155203/6	Ścieżka rowerowa	Zasób gm.	Działka obciążona służebnością gruntowa
12 31	PRZYMIŁO WICE	6- 223/12	484	9030,0 0	Kupno	2017- 04-18	Akt Not. Rep. A Nr 1777/2017 not. M. Białas - CZ1C/00155203/6	Ścieżka rowerowa	Zasób gm.	
12 32	PRZYMIŁO WICE	6- 223/14	33	33,00	Kupno	2010- 05-27	Akt Not. Rep. A Nr 3794/2010 Kanc. Not. M. Winiarska - CZ1C/00155203/6	Rola - stan wg. użytków z ewidencji gruntów	Zasób gm.	W planie zagospodarowania przewidzianej - 521 Ceny dla celów określonych w art. 18 ust. 1 pkt 1 Ustawy z dnia 27.06.2003 r. o zmianie ustawy o opodatkowaniu nieruchomości stanowiących część składową majątku państwa, w sprawie art. 20, 21, 23 i 24 ustawy o podatku od Finansów ASESOR
12 33	PRZYMIŁO WICE	6- 223/16	213	5267,0 0	Kupno	2017- 10-09	Akt Not Rep. A Nr 5448/2017 not. Sebastian Talał - CZ1C/00155203/6	Ścieżka rowerowa	Zasób gm.	
12 34	PRZYMIŁO WICE	6-224/1	313	7740,0 0	Kupno	2017- 10-16	Akt Not Rep. A Nr 5634/2017 notariusz Ewa Białas - Glinka - CZ1C/00155203/6	Ścieżka rowerowa	Zasób gm.	
12 35	PRZYMIŁO WICE	6-225/1	245	4572,0 0	Kupno	2017- 03-27	Akt Not. not. M. Białas Rep. A Nr 1404/2017 - CZ1C/00155203/6	Ścieżka rowerowa	Zasób gm.	
12 36	PRZYMIŁO WICE	6-226/1	136	2538,0 0	Kupno	2017- 03-27	Akt Not. not. M. Białas Rep. A Nr 1404/2017 - CZ1C/00155203/6	Ścieżka rowerowa	Zasób gm.	
12 37	PRZYMIŁO WICE	6-227/1	138	2575,0 0	Kupno	2017- 03-15	Akt Not. not. M. Białas Rep. A Nr 1123/2017 - CZ1C/00155203/6	Ścieżka rowerowa	Zasób gm.	

12 38	PRZYMIŁO WICE	6-228/1	307	5729,0 0	Kupno	2017- 03-21	Akt Not. not. M. Białas Rep. A Nr 1256/2017 - CZ1C/00155203/6	Szczka rowerowa	Zasób gm.	
12 39	PRZYMIŁO WICE	6-228/1	131	2444,0 0	Kupno	2017- 03-17	Akt Not not. M. Białas Rep. A Nr 1200/2017 - CZ1C/00155203/6	Ściezka rowerowa	Zasób gm.	
12 40	PRZYMIŁO WICE	6-229/4	92	1717,0 0	Kupno	2017- 03-17	Akt Not. not. M. Białas Rep. A Nr 1186/2017 - CZ1C/00155203/6	Ściezka rowerowa	Zasób gm.	
12 41	PRZYMIŁO WICE	6-229/6	98	1829,0 0	Kupno	2017- 03-17	Akt Not. not. M. Białas Rep A Nr 1193/2017 - CZ1C/00155203/6	Ściezka rowerowa	Zasób gm.	
12 42	PRZYMIŁO WICE	6-232	8070	22110,00	Uwłaszczenie na 27.05.1990 r. (komunalizacja) - art. 5 Dz.U. Nr 32, poz. 191, z późn. zm.	2004- 06-30	Dec. Nr RR/C-GN.III/AK/IL/723/6/04 - CZ1C/00119229/0	Pasy drogowe	Zasób gm.	W planie zagospodarowania przestrzennego - droga gminna.Cena działki określono według operatu szacunkowego dotyczącego "wartości nieruchomości sąsiadujących terenie komunalne gminy Olsztyn" wykonanego na dzień 05.05.2011 przez Kancelarię Nieruchomości i Finansów ASESOR
12 43	PRZYMIŁO WICE	6-233/6	560	13849,00	Kupno	2019- 12-04	Akt Notarialny Rep. A Nr 6776/2019 z dn. 04.12.2019 r. Notariusz. Sebastian Talaj	Ściezka rowerowa	Zasób gm.	Uchwała Rady Gminy Olsztyn nr: XVII/196/17 z dn. 14.02.2017 r. i XVII/238/17 z dn. 07.05.2017 r. Protokoły uzgodnień z dnia 07.03.2017 r. i 04.12.2019 r.
12 44	PRZYMIŁO WICE	6-233/8	248	4628,0 0	Kupno	2017- 04-18	Akt Not. Rep. A Nr 1761/2017 not. M. Białas - CZ1C/00155203/6	Ściezka rowerowa	Zasób gm.	
12 45	PRZYMIŁO WICE	6- 233/10	248	4628,0 0	Kupno	2017- 04-18	Akt Not. Rep. A Nr 1768/2017 not. M. Białas - CZ1C/00155203/6	Ściezka rowerowa	Zasób gm.	
12 46	PRZYMIŁO WICE	6-239/5	675	676,00	Podział - art. 98 Ust. o gospodarce nieruchomości ciężki	2012- 03-28	Dec. Wójta Gm.GG 7430-1/66A/Przym./09 - CZ1C/00119229/0	Pasy drogowe	Zasób gm.	W planie zagospodarowania przestrzennego droga gminna.Cena działki określono według operatu szacunkowego dotyczącego "wartości nieruchomości sąsiadujących terenie komunalne gminy Olsztyn" wykonanego na dzień 05.05.2011 przez Kancelarię Nieruchomości i Finansów ASESOR
12 47	PRZYMIŁO WICE	6-239/6	4757	60526,00	Darowizna	2017- 05-15	Akt not. notariusza Adama Sadowskiego Rep. A Nr 2226/2017 - CZ1C/00177251/7	Pasy drogowe	Zasób gm.	
12 48	PRZYMIŁO WICE	6- 239/23	2788	35474,00	Darowizna	2017- 05-15	Akt not. notariusza Adama Sadowskiego Rep. A Nr 2226/2017 - CZ1C/00177251/7	Pasy drogowe	Zasób gm.	

12 49	PRZYMIŁO WICE	6- 239/25	147	4297,6 2	Kupno	2015- 12-28	Akt Not. Rep. A Nr 5083/2015 kanc. not. Adam Sadowski - CZ1C/00173237/5	Infrastruktura techniczna (komunalna)	Zasób gm.		
12 50	PRZYMIŁO WICE	6-240/3	196	3528,0 0	Podział - art. 98 Ust. o gospodarce nieruchomości ciężkimi	2007- 05-29	Dec. Wójta Gm. Nr GG 7430- 1/5A/Przym/2007 - CZ1C/00147779/5	Pasy drogowe	Zasób gm.		W planie zagospodarowania przestrzennego - 1ZI.Cena działki określono według operatu szacunkowego działyczości "wartości nieruchomości szacunkowych miejscowości gminy Chybi" wybitniego dnia 03.05.2011, przez Kancelarię Nieruchomości i Finansów ASESOR.
12 51	PRZYMIŁO WICE	6-240/8	183	12407,0 00	Kupno	2017- 11-28	Akt Not. Rep. A Nr 6780/2017- CZ1C/00155203/6	Ścieżka rowerowa	Zasób gm.		Działka obciążona służebnością
12 52	PRZYMIŁO WICE	6- 240/24	219	4087,0 0	Kupno	2017- 06-21	Akt Not. Rep. A Nr 3227/2017 - CZ1C/	Ścieżka rowerowa	Zasób gm.		
12 53	PRZYMIŁO WICE	6- 240/26	197	3676,0 0	Kupno	2017- 06-21	Akt Not. Rep. A Nr 3234/2017 - CZ1C/00155203/6	Ścieżka rowerowa	Zasób gm.		
12 54	PRZYMIŁO WICE	6-241/1	95	1773,0 0	Kupno	2017- 03-14	Akt Not. not. M. Białas Rep. A Nr 1096/2017 - CZ1C/00155203/6	Ścieżka rowerowa	Zasób gm.		
12 55	PRZYMIŁO WICE	6-242/1	212	3956,0 0	Kupno	2017- 03-21	Akt Not. not. M. Białas Rep. A Nr 1263/2017 - CZ1C/00155203/6	Ścieżka rowerowa	Zasób gm.		
12 56	PRZYMIŁO WICE	6-243/1	98	1829,0 0	Kupno	2017- 03-14	Akt Not. not. M. Białas Rep. A Nr 1082/2017 - CZ1C/00155203/6	Ścieżka rowerowa	Zasób gm.		
12 57	PRZYMIŁO WICE	6-244/3	202	3769,0 0	Kupno	2017- 03-14	Akt Not. not. M. Białas Rep. A Nr 1089/2017 - CZ1C/00155203/6	Ścieżka rowerowa	Zasób gm.		
12 58	PRZYMIŁO WICE	6-245/4	121	2258,0 0	Kupno	2017- 03-27	Akt Not. not. M. Białas Rep. A Nr 1411/2017 - CZ1C/00155203/6	Ścieżka rowerowa	Zasób gm.		
12 59	PRZYMIŁO WICE	6-245/8	459	8565,0 0	Kupno	2017- 03-27	Akt Not. not. M. Białas Rep. A nr 1397/2017 - CZ1C/00155203/6	Ścieżka rowerowa	Zasób gm.		

12 60	PRZYMIŁO WICE	6-246/1	550	10263, 00	Kupno	2017- 03-14	Akt Not. not. M. Białas Rep. A Nr 1103/2017 - CZ1C/00155203/6	Ścieżka rowerowa	Zasób gm.	W planie zagospodarowania przestrzennego - IZiL.Cena działki określono według operatu szacunkowego adhykacyjnego "wartości nieruchomości stanowiących mienie komunalne gminy Olkusz" wykonanego na dnia 05.05.2011 przez Kancelarię Nieruchomości Finansów ASESDN.
12 61	PRZYMIŁO WICE	6-247/1	369	399,00	Podział - art. 98 Ust. o gospodarce nieruchomości ciężkiej	2007- 12-18	Dec. Wójta Gm. Nr GG 7430- 1/16A/Przymi2007 - CZ1C/00147779/5	Pasy drogowe	Zasób gm.	
12 62	PRZYMIŁO WICE	6-248/1	389	7258,0 0	Kupno	2017- 04-18	Akt Not. Rep. A Nr 1749/2017 not. M. Białas - CZ1C/00155203/6	Ścieżka rowerowa	Zasób gm.	
12 63	PRZYMIŁO WICE	6-249/3	148	2762,0 0	Kupno	2017- 06-21	Akt Not. Rep. A Nr 3241/2017 - CZ1C/00155203/6	Ścieżka rowerowa	Zasób gm.	
12 64	PRZYMIŁO WICE	6-249/5	144	6354,0 0	Wywłaszczenie	2018- 05-11	Dec. Starosty Częst. GN 6821.347.2018 MK - CZ1C/00180550/7	Ścieżka rowerowa	Zasób gm.	GKP.6823.38.2017
12 65	PRZYMIŁO WICE	6-250/5	149	3701,0 0	Kupno	2018- 12-06	Akt Notarialny Rep. A nr 7962/2018	Ścieżka rowerowa	Zasób gm.	
12 66	PRZYMIŁO WICE	6-250/7	146	3611,0 0	Kupno	2018- 04-04	Akt Not. Rep. A Nr 1763/2018 not. M. Białas - CZ1C/00155203/6	Ścieżka rowerowa	Zasób gm.	
12 67	PRZYMIŁO WICE	6-251/3	235	4385,0 0	Kupno	2017- 03-14	Akt Not. not. M. Białas Rep. A Nr 1111/2017 - CZ1C/00155203/6	Ścieżka rowerowa	Zasób gm.	
12 68	PRZYMIŁO WICE	6-253/1	230	4292,0 0	Kupno	2017- 03-21	Akt Not not. M. Białas Rep. A Nr 1249/2017 - CZ1C/00155203/6	Ścieżka rowerowa	Zasób gm.	
12 69	PRZYMIŁO WICE	6-255/1	525	21000, 00	Uwłaszczenie na 27.05.1990 r. (komunalizacja) - art. 5 Dz.U. Nr 32, poz. 191, z późn. zm.	2000- 08-07	Dec.Urz. Woj. GN/JC.VI-3/4/7228/L/200, Dec. Wójta Gm. GKP 6831.3.2016 - CZ1C/00103114/6	Pasy drogowe	Zasób gm.	W planie zagospodarowania przestrzennego - IZiL.Cena działki określono według operatu szacunkowego adhykacyjnego "wartości nieruchomości stanowiących mienie komunalne gminy Olkusz" wykonanego na dnia 05.05.2011 przez Kancelarię Nieruchomości Finansów ASESDN.
12 70	PRZYMIŁO WICE	6-272/1	1181	47240, 00	Uwłaszczenie na 27.05.1990 r. (komunalizacja) - art. 5 Dz.U. Nr 32, poz. 191, z późn. zm.	2004- 06-30	Dec.Urz. Woj. Nr RR/C- GN III/AK/L/7723/6/04 - Dec. Wójta Gm. GKP 6831.3.2016- CZ1C/00119229/0	Pasy drogowe	Zasób gm.	W planie zagospodarowania przestrzennego - IZiL.Cena działki określono według operatu szacunkowego adhykacyjnego "wartości nieruchomości stanowiących mienie komunalne gminy Olkusz" wykonanego na dnia 05.05.2011 przez Kancelarię Nieruchomości Finansów ASESDN.

12 71	PRZYMIŁO WICE	6-272/3	1607 9	643160 00	Uwłaszc. na 27.05.1990 r. (komunalizac ja) - art. 5 Dz.U. Nr 32, poz. 191, z późn. zm.	2004- 06-30	Dec. Urz. Woj. Nr RR/C- GN.II/AK/L/7723/6/04 -, Dec. Wójta Gm. GKP.6831.3.2016- CZ1C/00119229/0	Pasy drogowe	Zasób gm.			
12 72	PRZYMIŁO WICE	6-274/1	174	3247,0 0	Kupno	2017- 06-28	Akt Not not. M. Białas Rep. A Nr. 3409/2017 not. M. Białas- CZ1C/00155203/6	Ścieżka rowerowa	Zasób gm.			
12 73	PRZYMIŁO WICE	6-275/1	166	3098,0 0	Kupno	2017- 03-31	Akt Not not. M. Białas Rep. A Nr 1536/2017 - CZ1C/00155203/6	Ścieżka rowerowa	Zasób gm.			
12 74	PRZYMIŁO WICE	6-276/1	349	349,00	Podział - art. 98 Ust. o gospodarce nieruchomości ciami	2008- 04-28	Dec. Wójta Gm. Nr GG 7430- 1/11A/Przym/2008 - CZ1C/00142091/3	Pasy drogowe	Zasób gm.			W planie zagospodarowania przestrzennego - 1Z1.Cenę działki określono według operatu szacunkowego dotyczącego "wartości nieruchomości stanowiących mienie komunalne gminy Olsztyn" wydanego na dzień 05.05.2011 przez Kancelarię Nieruchomości i Finansów ASESOR.
12 75	PRZYMIŁO WICE	6-276/4	2920	116800 00	Kupno	2008- 05-29	Akt Not. RepA Nr 5616/2008 Kanc. Not. M. Winiarska - CZ1C/00142091/3	Inne budynki gminne - szkoly, remizy strażackie, siedziba gminy, posterunki policji, GOK, hala sportowa	Zasób gm - użytkow nie	1) Utrwona użyczenia od 02.01.2001r. bezpłatnie na czas nieokreślony budynku remizy strażackiej. Biorącej w użyczenie - OSP Przymilowice. 2) Utrwona użyczenia od 26.11.2008r. bezpłatnie na czas nieokreślony na lokal użytkowy o pow. 100m kw. - świeżące środowiskowej. Biorącej w użyczenie Selectwo Przymilowice.		W planie zagospodarowania przestrzennego - U - działki określono według operatu szacunkowego dotyczącego "wartości nieruchomości stanowiących mienie komunalne gminy Olsztyn" wydanego na dzień 05.05.2011 przez Kancelarię Nieruchomości i Finansów ASESOR.
12 76	PRZYMIŁO WICE	6-276/5	1076	1076,0 0	Kupno	2008- 05-29	Akt Not. RepA Nr 5616/2008 Kanc. Not. M. Winiarska - CZ1C/00142091/3	Rola - stan wg użytków z ewidencji gruntów	Zasób gm.			W planie zagospodarowania przestrzennego - 2R.Cenę działki określono według operatu szacunkowego dotyczącego "wartości nieruchomości stanowiących mienie komunalne gminy Olsztyn" wydanego na dzień 05.05.2011 przez Kancelarię Nieruchomości i Finansów ASESOR.
12 77	PRZYMIŁO WICE	6-304/3	1340	5360,0 00	Podział - art. 98 Ust. o gospodarce nieruchomości ciami	2017- 06-12	Dec. Wójta Gm. Olsztyn GKP.6831.4.2017 - CZ1C/	Pasy drogowe	Zasób gm.			
12 78	PRZYMIŁO WICE	6-337/6	177	7080,0 0	Podział - art. 98 Ust. o gospodarce nieruchomości ciami	2017- 12-14	Dec. Wójta Gm. GKP.6831.57.2017 - CZ1C/00179794/9	Pasy drogowe	Zasób gm.			
12 79	PRZYMIŁO WICE	6-365	1920	1920,0 0	Uwłaszc.n.reln ych po 2000.06.30 (z mocy prawa) - art. 13.Dz.U. z	2018- 03-23	Dec. Woj. Śl. NWXV.7510.1.38.1.2014 - CZ1C/00180445/8	Rola - stan wg. użytków z ewidencji gruntów	Zasób gm.			

12 80	PRZYMIŁO WICE	6-369	1630	1630,0 0	Uwłaszczeniowy 2000.06.30 (z mocy prawa) - art. 13 Dz.U. z 2007r. Nr 231 poz. 1700 z późn. zm.	2010- 11-15	Dec. Woj. Śl. Nr. NW/XXII/77103/26/10 - CZ1C/00076106/8	Rola - stan wg. użytków z evidencji gruntów	Zasób gm.	W planie zagospodarowania przestrzennego - 3R. Cene działki określono według sporządzonego dotychczasowego "wartości nieruchomości stanowiących mienie Komunalne gminy Olkusz" wykonanego na dzień 05.05.2011 przez Kancelarię Nieruchomości Fińskiów ASESOR
12 81	PRZYMIŁO WICE	6-400	3230	3240,0 0	Uwłaszczeniowy 2000.06.30 (z mocy prawa) - art. 13 Dz.U. z 2007r. Nr 231 poz. 1700 z późn. zm.	2018- 03-23	Dec. Woj. Śl. NW/XXV.7510.1.38.1.2014 - CZ1C/00180445/8	Rola - stan wg. użytków z evidencji gruntów	Zasób gm.	W planie zagospodarowania przestrzennego - 3R. Cene działki określono według operatu szacunkowego dotychczasowego "wartości nieruchomości stanowiących mienie Komunalne gminy Olkusz" wykonanego na dzień 05.05.2011 przez Kancelarię Nieruchomości Fińskiów ASESOR
12 82	PRZYMIŁO WICE	6-413	1990	1990,0 0	Uwłaszczeniowy 2000.06.30 (z mocy prawa) - art. 13 Dz.U. z 2007r. Nr 231 poz. 1700 z późn. zm.	2010- 11-15	Dec. Woj. Śl. Nr. NW/XXII/77103/26/10 - CZ1C/00076106/8	Rola - stan wg. użytków z evidencji gruntów	Zasób gm.	W planie zagospodarowania przestrzennego - 3R. Cene działki określono według operatu szacunkowego dotychczasowego "wartości nieruchomości stanowiących mienie Komunalne gminy Olkusz" wykonanego na dzień 05.05.2011 przez Kancelarię Nieruchomości Fińskiów ASESOR
12 83	PRZYMIŁO WICE	6-417	1960	1960,0 0	Uwłaszczeniowy 2000.06.30 (z mocy prawa) - art. 13 Dz.U. z 2007r. Nr 231 poz. 1700 z późn. zm.	2010- 07-25	Dec. Woj. Śl. Nr. NW/XXI/44103/34/10 - CZ1C/00076106/8	Rola. las - stan wg. użytków z evidencji gruntów	Zasób gm.	W planie zagospodarowania przestrzennego - 3R. Cene działki określono według operatu szacunkowego dotychczasowego "wartości nieruchomości stanowiących mienie Komunalne gminy Olkusz" wykonanego na dzień 05.05.2011 przez Kancelarię Nieruchomości Fińskiów ASESOR
12 84	PRZYMIŁO WICE	6-458/1	39	39,00	Zasiedzenie	2016- 03-23	Post. Sądu Rej. w Cz-wie Sygn. akt II/NS 3586/15-CZ1C/00174611/	Pasy drogowe	Zasób gm.	
12 85	PRZYMIŁO WICE	6-458/2	1211	1211,0 0	Zasiedzenie	2016- 03-23	Post. Sądu Rej. w Cz-wie Sygn. akt II/NS 3586/15-CZ1C/00174611/	Rola - stan wg. użytków z evidencji gruntów	Zasób gm.	

12 86	PRZYMIŁO WICE	6-462/1	114	4560,00	Uwłaszczeniowi 2000.06.30 (z mocy prawa) - art. 13 Dz.U. z 2007r. Nr 231 poz. 1700 z późn. zm.	2016- 06-27	Dec. Woj. Śl. NMXV.7510.1.249.2014 - CZ1C/00150347/2	Rola - Bp - działki rolne przeznaczone w planie zagospodarowani a pod zabudowę	Zasób gm.	GKP 6925.10.2014
12 87	PRZYMIŁO WICE	6-462/2	82	82,00	Uwłaszczeniowi 2000.06.30 (z mocy prawa) - art. 13 Dz.U. z 2007r. Nr 231 poz. 1700 z późn. zm.	2016- 06-27	Dec. Woj. Śl. NMXV.7510.1.249.2014 - CZ1C/00150347/2	Pasy drogowe	Zasób gm.	GKP 6925.10.2014
12 88	PRZYMIŁO WICE	6-462/3	1264	1264,00	Uwłaszczeniowi 2000.06.30 (z mocy prawa) - art. 13 Dz.U. z 2007r. Nr 231 poz. 1700 z późn. zm.	2016- 06-20	Dec. Woj. Śl. NMXV.7510.1.249.2014 - CZ1C/00150347/2	Rola - stan wg. użytków z evidencji gruntów	Zasób gm.	GKP 6925.10.2014
12 89	PRZYMIŁO WICE	6-464/2	81	81,00	Podział - art. 98 Ust. o gospodarce nieruchomości ciami	2012- 01-23	Dec. Wójta Gm. Olsztyn GKP 6831.52A.2012-CZ1C/00103114/6	Pasy drogowe	Zasób gm.	W planie zagospodarowania przestrzennego, droga planowana jest przez teren, który jest stanowiskiem nieruchomości, wchodzącej w skład stanowiska, którego konstrukcję gminy Olsztyn wykazał na dzień 05.05.2011 r. adres: Karczule Nieuchomości i Finansów ASESOR.
12 90	PRZYMIŁO WICE	6-466/1	195	195,00	Uwłaszczeniowi 2000.06.30 (z mocy prawa) - art. 13 Dz.U. z 2007r. Nr 231 poz. 1700 z późn. zm.	2018- 03-23	Dec. Woj. Śl. NMXV.7510.1.38.1.2014 - CZ1C/00180445/8	Rola - stan wg. użytków z evidencji gruntów	Zasób gm.	
12 91	PRZYMIŁO WICE	6-466/2	71	71,00	Uwłaszczeniowi 2000.06.30 (z mocy prawa) - art. 13 Dz.U. z 2007r. Nr 231 poz. 1700 z późn. zm.	2018- 03-23	Dec. Woj. Śl. NMXV.7510.1.38.1.2014 - CZ1C/00180445/8	Pasy drogowe	Zasób gm.	

12 92	PRZYMIKO WICE	6-466/3	1144	1144,0 0	Uwiaszn. roln ych po 2000.06.30 (z mocy prawa) - art. 13 Dz.U. z 2007r. Nr 231 poz. 1700 z późn. zm.	2018- 03-23	Dec. Wój. Śl. NMXV.7510.1.38.1.2014 - CZ1C/00180445/8	Rola - stan wg użytków z ewidencji gruntów	Zasób gm.		
12 93	PRZYMIKO WICE	6-467/2	74	2960,0 0	Podział - art. 98 Ust. o gospodarce nieruchomości ciami	2015- 10-28	Dec. Wójta Gm. Olsztyn GKP 6831.19.2015 -CZ1C/00173199/6	Pasy drogowe	Zasób gm.		
12 94	PRZYMIKO WICE	6-468/2	82	82,00	Podział - art. 98 Ust. o gospodarce nieruchomości ciami	2012- 01-23	Dec. Wójta Gm. Olsztyn GKP 6831.52A.2012-CZ1C/00103114/6	Pasy drogowe	Zasób gm.	W planie zagospodarowania przestrzennego drogi gminicznej (drogi) przebiegającej przez teren miejscowości "Wierciec", w ramach planu miejscowości starostwa w gminie kamunskie gminy Olsztyn" wykonanego na dzień 05.05.2011 przez Kancelarię Nieruchomości i Finansów ASESOR	
12 95	PRZYMIKO WICE	6-469/1	303	303,00	Zasiedzenie	2016- 03-23	Post. Sadu Rej. w Cz-wie Sygn. akt I/NS 3586/15-CZ1C/00174611/	Rola - stan wg. użytków z ewidencji gruntów	Zasób gm.		
12 96	PRZYMIKO WICE	6-469/2	103	103,00	Zasiedzenie	2016- 03-23	Post. Sadu Rej. w Cz-wie Sygn. akt I/NS 3586/15-CZ1C/00174611/	Pasy drogowe	Zasób gm.		
12 97	PRZYMIKO WICE	6-469/3	1179	1179,0 0	Zasiedzenie	2016- 03-23	Post. Sadu Rej. w Cz-wie Sygn. akt I/NS 3586/15-CZ1C/00174611/	Rola - stan wg. użytków z ewidencji gruntów	Zasób gm.		
12 98	PRZYMIKO WICE	6-470/2	92	3680,0 0	Podział - art. 98 Ust. o gospodarce nieruchomości ciami	2015- 10-28	Dec. Wójta Gm. Olsztyn GKP 6831.20.2015 - CZ1C/00103114/6	Pasy drogowe	Zasób gm.		
12 99	PRZYMIKO WICE	6-471/2	73	2920,0 0	Podział - art. 98 Ust. o gospodarce nieruchomości ciami	2015- 10-28	Dec. Wójta Gm. Olsztyn GKP 6831.21.2015 - CZ1C/00173200/7	Pasy drogowe	Zasób gm.		
13 00	PRZYMIKO WICE	6-472/2	68	2720,0 0	Podział - art. 98 Ust. o gospodarce nieruchomości ciami	2015- 10-28	Dec. Wójta Gm. Olsztyn GKP 6831.22.2015 - CZ1C/00103114/6	Pasy drogowe	Zasób gm.		
13 01	PRZYMIKO WICE	6-473/2	86	86,00	Podział - art. 98 Ust. o gospodarce nieruchomości ciami	2012- 01-23	Dec. Wójta Gm. Olsztyn GKP 6831.52A.2012 - CZ1C/00103114/6	Pasy drogowe	Zasób gm.	W planie zagospodarowania przestrzennego drogi gminicznej (drogi) przebiegającej przez teren miejscowości "Wierciec", w ramach planu miejscowości starostwa w gminie kamunskie gminy Olsztyn" wykonanego na dzień 05.05.2011 przez Kancelarię Nieruchomości i Finansów ASESOR	

13 02	PRZYMIŁO WICE	6-474/2	74	74,00	Podział - art. 98 Ust. o gospodarce nieruchomości ciarni	2012- 01-23	Dec. Wójta Gm. Olsztyn GKP. 6831.52A.2012 - CZ1C/00103114/6	Pasy drogowe	Zasób gm.	W planie zapozostrowania przelazennego droga gmina.Ceire dżalibi okresiono według operatu szrankowego dotyczącego "wartości nieruchomości stanowiących mienie komunalne gminy Olsztyn" wykonanego na dzień 05.05.2011 przez Kancelarię Nieruchomości i Finansów ASESOR.	
13 03	PRZYMIŁO WICE	6-475/2	78	3120,0 0	Podział - art. 98 Ust. o gospodarce nieruchomości ciarni	2015- 10-28	Dec. Wójta Gm. Olsztyn GKP 6831.23.2015 - CZ1C/00103114/6	Pasy drogowe	Zasób gm.		
13 04	PRZYMIŁO WICE	6-476/2	101	4040,0 0	Podział - art. 98 Ust. o gospodarce nieruchomości ciarni	2015- 11-04	Dec. Wójta Gm. Olsztyn GKP 6831.24.2015 - CZ1C/00103114/6	Pasy drogowe	Zasób gm.		
13 05	PRZYMIŁO WICE	6-477/2	54	2160,0 0	Podział - art. 98 Ust. o gospodarce nieruchomości ciarni	2015- 11-04	Dec. Wójta Gm. Olsztyn GKP 6831.25.2015 - CZ1C/00103114/6	Pasy drogowe	Zasób gm.		
13 06	PRZYMIŁO WICE	6-478/2	104	4160,0 0	Podział - art. 98 Ust. o gospodarce nieruchomości ciarni	2015- 10-28	Dec. Wójta Gm. Olsztyn GKP 6831.23.2015 - CZ1C/00103114/6	Pasy drogowe	Zasób gm.		
13 07	PRZYMIŁO WICE	6-479/2	66	2640,0 0	Podział - art. 98 Ust. o gospodarce nieruchomości ciarni	2015- 11-04	Dec. Wójta Gm. Olsztyn GKP 6831.25.2015	Pasy drogowe	Zasób gm.		
13 08	PRZYMIŁO WICE	6-480/2	63	2520,0 0	Podział - art. 98 Ust. o gospodarce nieruchomości ciarni	2015- 11-04	Dec Wójta Gm. Olsztyn GKP 6831.26.2015 - CZ1C/00173198/9	Pasy drogowe	Zasób gm.		
13 09	PRZYMIŁO WICE	6-481/2	91	3640,0 0	Podział - art. 98 Ust. o gospodarce nieruchomości ciarni	2015- 11-04	Dec. Wójta Gm. Olsztyn GKP 6831.27.2015 -, CZ1C/00103114/6	Pasy drogowe	Zasób gm.		
13 10	PRZYMIŁO WICE	6-482/2	64	2560,0 0	Podział - art. 98 Ust. o gospodarce nieruchomości ciarni	2015- 11-04	Dec. Wójta Gm. GKP 6831.28.2015 - CZ1C/00103114/6	Pasy drogowe	Zasób gm.		
13 11	PRZYMIŁO WICE	6-483/4	98	2035,0 0	Zamiana	2016- 08-23	AKt Nat. Rep. A Nr 4449/2016 - CZ1C/00119229/0	Pasy drogowe	Zasób gm.		Wartość otrzeżona według operatu do zamiany
13 12	PRZYMIŁO WICE	6-483/7	90	1868,0 0	Zamiana	2016- 08-23	AKt Nat. Rep. A Nr 4449/2016 - CZ1C/00119229/0	Pasy drogowe	Zasób gm.		Wartość według operatu do zamiany

13 13	PRZYMIŁO WICE	6-484/2	44	913,00	Zamiana	2016-08-23	Akt Not. Rep. A Nr 4449/2016 - CZ1C/00119229/0	Pasy drogowe	Zasób gm.	Wartość według operatu do zamiany
13 14	PRZYMIŁO WICE	6-485/2	73	2920,00	Uwłaszczenie na 27.05.1990 r. (komunalizacja) - art. 5 Dz.U. Nr 32, poz. 191, z późn. zm.	2010-07-25	Dec. Woj. Śl. Nr NWXV/44103/34/10, Dec. Wójta Gm. Olsztyn GKP 6831.29.2015 z dn. 05.11.2015 - CZ1C/00076106/6	Pasy drogowe	Zasób gm.	Wartość według operatu do zamiany
13 15	PRZYMIŁO WICE	6-486/2	62	1287,00	Zamiana	2016-08-23	Akt Not. Rep. A Nr 4449/2016 - CZ1C/00119229/0	Pasy drogowe	Zasób gm.	Wartość według operatu do zamiany
13 16	PRZYMIŁO WICE	6-487/1	43	893,00	Zamiana	2016-08-23	Akt Not. Rep. A Nr 4449/2016 - CZ1C/00119229/0	Pasy drogowe	Zasób gm.	Wartość według operatu do zamiany
13 17	PRZYMIŁO WICE	6-480	1330	1330,00	Uwłaszczenie na rolniczych po 2000.06.30 (z mocy prawa) - art. 13 Dz.U. z 2007r. Nr 231 poz. 1700 z późn. zm.	2010-07-25	Dec. Woj. Śl. Nr NWXV/44103/34/10 - CZ1C/00076106/6	Rola - stan wg użytków z ewidencji gruntów	Zasób gm.	Um. decyz. URS45.217.2011 spr. 6845.1.24.2011 Zbigniew Pula od dnia 05.05.2011 r. w sprawie: wyłączenia z ewidencji gruntów i zasobów gruntowych nieruchomości w miejscowości Finansów ASESOR
13 18	PRZYMIŁO WICE	6-545	1950	1950,00	Uwłaszczenie na rolniczych po 2000.06.30 (z mocy prawa) - art. 13 Dz.U. z 2007r. Nr 231 poz. 1700 z późn. zm.	2018-03-23	Dec. Woj. Śl. NWXV.7510.1.38.1.2014 - CZ1C/00180445/8	Rola - stan wg użytków z ewidencji gruntów	Zasób gm.	
13 19	PRZYMIŁO WICE	6-597/1	14	14,00	Uwłaszczenie na 27.05.1990 r. (komunalizacja) - art. 5 Dz.U. Nr 32, poz. 191, z późn. zm.	2000-08-07	Dec. GN./C.VI-3/4/7228/L/2/00, Dec. Wójta Gm. Olsztyn GKP 6831.40.2015 z dn.05.11.2015 - CZ1C/00103114/6	Pasy drogowe	Zasób gm.	
13 20	PRZYMIŁO WICE	6-597/2	2876	2876,00	Uwłaszczenie na 27.05.1990 r. (komunalizacja) - art. 5 Dz.U. Nr 32, poz. 191, z późn. zm.	2000-08-07	Dec. GN./C.VI-3/4/7228/L/2/00, Dec. Wójta Gm. Olsztyn GKP 6831.40.2015 z dn.05.11.2015 - CZ1C/00103114/6	Pasy drogowe	Zasób gm.	W planie zagospodarowania przestrzennego / angiogramu. Celem docelowej zabudowy według operatu zabudowlanego objętego "stanowiska inżynierskiego" stanowiącego część komunalnej drogi "Droga" wyznaczonego na dzień 05.05.2011 r. przez Urząd Miejski w Finansów ASESOR

13 21	PRZYMIŁO WICE	6-650	5766	30849, 00	Darowizna	2010- 07-15	Akt Not Rep. A Nr 7927/2010 kanc. not. W Myga - CZ1C/00155830/0	Pasy drogowe	Zasób gm.	Działka 650 w Przymiłowicach odpowiadająca dz. 2 534 w Bukowinie - zmiana granic obrębów
13 22	PRZYMIŁO WICE	6-651	2772	69300, 00	Uwłaszczenie n.roln ych po 2000.06.30 (z mocy prawa) - art. 13 Dz.U. z 2007r. Nr 231 poz. 1700 z późn. zm.	2018- 09-06	Dec. Woj. Śl. Nr NWXV/7510.1.50.2018 z dnia 22.08.2018 r.	Pasy drogowe	Zasób gm.	GKP 6525.6.2018
13 23	PRZYMIŁO WICE	6-683	2869	71725, 00	Uwłaszczenie n.roln ych po 2000.06.30 (z mocy prawa) - art. 13 Dz.U. z 2007r. Nr 231 poz. 1700 z późn. zm.	2018- 09-06	Dec. Woj. Śl. Nr NWXV/7510.1.50.2018 z dnia 22.08.2018 r.	Pasy drogowe	Zasób gm.	GKP 6525.6.2018
13 24	PRZYMIŁO WICE	6-684	6694	133880 ,00	Uwłaszczenie n.roln ych po 2000.06.30 (z mocy prawa) - art. 13 Dz.U. z 2007r. Nr 231 poz. 1700 z późn. zm.	2011- 08-12	Dec. Woj. Śl. NWXV/77103/248/10 - CZ1C/00147390/4	Rola - stan wg. użytków z ewidencji gruntów	Zasób gm.	Działka 684 km.5 obr. Przymiłowice odpowiadająca działce 1443 km 5 obr. Bukowino - zmiana granic obrębów
13 25	PRZYMIŁO WICE	6-685	3116	62320, 00	Uwłaszczenie n.roln ych po 2000.06.30 (z mocy prawa) - art. 13 Dz.U. z 2007r. Nr 231 poz. 1700 z późn. zm.	2011- 08-12	Dec. Woj. Śl. NWXV/77103/248/10 - CZ1C/00147390/4	Rola - stan wg. użytków z ewidencji gruntów	Zasób gm.	Działka 686 km.5 obr. Przymiłowice odpowiadająca działce 1443 km 5 obr. Bukowino - zmiana granic obrębów
13 26	PRZYMIŁO WICE	6-686	4309	86180, 00	Uwłaszczenie n.roln ych po 2000.06.30 (z mocy prawa) - art. 13 Dz.U. z 2007r. Nr 231 poz. 1700 z późn. zm.	2011- 08-12	Dec. Woj. Śl. NWXV/77103/248/10 - CZ1C/00147390/4	Rola - stan wg. użytków z ewidencji gruntów	Zasób gm.	Działka 686 km.5 obr. Przymiłowice odpowiadająca działce 1443 km 5 obr. Bukowino - zmiana granic obrębów

13 27	PRZYMIŁO WICE	6-697	3071	61420, 00	Uwłaszczeniowa 2000.06.30 (z mocy prawa) - art. 13 Dz.U. z 2007r. Nr 231 poz. 1700 z późn. zm.	2011- 08-12	Dec. Woj. Śl. N/WXV/77103/248/10 - CZ1C/00147390/4	Rola - stan wg. użytków z ewidencji gruntów	Zasób gm.	Działka 697 km 5 obr. Przymiłowice odpowiada działce 14/6 km 5 obr. Bukowno - zmiana granic obrębów
13 28	PRZYMIŁO WICE	6-698/1	26	39,00	Uwłaszczeniowa 2000.06.30 (z mocy prawa) - art. 13 Dz.U. z 2007r. Nr 231 poz. 1700 z późn. zm.	2011- 09-29	Dec. Woj. Śl. N/WXV/77103/96/2/11, Dec. Wójta Gm. Olsztyn GKP.6831.41A.2013 z dn. 19.12.2013 - CZ1C/00147390/4	Pasy drogowe	Zasób gm.	Działka 698/1 km 5 obr. Przymiłowice odpowiadają działce 18/5 km 5 obr. Bukowno. Różnica pow. 0,0485 ha powstała w wyniku nowego pomiaru. zmiana granic obrębów
13 29	PRZYMIŁO WICE	6-698/2	3871	5806,0 0	Uwłaszczeniowa 2000.06.30 (z mocy prawa) - art. 13 Dz.U. z 2007r. Nr 231 poz. 1700 z późn. zm.	2011- 09-29	Dec. Woj. Śl. N/WXV/77103/96/2/11, Dec. Wójta Gm. Olsztyn GKP.6831.41A.2013 z dn. 19.12.2013 - CZ1C/00147390/4	Rola - stan wg. użytków z ewidencji gruntów	Zasób gm.	Działka 698/1 km 5 obr. Przymiłowice odpowiadają działce 18/5 km 5 obr. Bukowno. Różnica pow. 0,0485 ha powstała w wyniku nowego pomiaru. zmiana granic obrębów
13 30	PRZYMIŁO WICE	6-699	1468	2202,0 0	Uwłaszczeniowa 2000.06.30 (z mocy prawa) - art. 13 Dz.U. z 2007r. Nr 231 poz. 1700 z późn. zm.	2011- 09-29	Dec. Woj. Śl. N/WXV/77103/96/2/11 - CZ1C/00147390/4	Rola - stan wg. użytków z ewidencji gruntów	Zasób gm.	Działka 699 km 5 obr. Przymiłowice odpowiada działce 18/6 km 5 obr. Bukowno - zmiana granic obrębów
13 31	PRZYMIŁO WICE	6-705	4682	4682,0 0	Uwłaszczeniowa 2000.06.30 (z mocy prawa) - art. 13 Dz.U. z 2007r. Nr 231 poz. 1700 z późn. zm.	2017- 11-14	Dec. Woj. Śl. N/WXV.7510.1.224.2017 CZ1C/00177070/4	Rola - stan wg. użytków z ewidencji gruntów	Zasób gm.	
13 32	PRZYMIŁO WICE	6-707	4153	4153,0 0	Uwłaszczeniowa 2000.06.30 (z mocy prawa) - art. 13 Dz.U. z 2007r. Nr 231 poz.	2017- 11-14	Dec. Woj. Śl. N/WXV.7510.1.224.2017 CZ1C/00177070/4	Rola - stan wg. użytków z ewidencji gruntów	Zasób gm.	

13 33	PRZYMIŁO WICE	6-709	933	18660, 00	Uwłaszc.n.roln ych po 2000.06.30 (z mocy prawa) - art. 13 Dz.U. z 2007r. Nr 231 poz. 1700 z późn. zm.	2002- 01-30	Dec. Nr GNI/C. II/5-77103/OI/13/01 - CZ1C/00107670/9	Rola - Bp - działki rolne przeznaczone w planie zagospodarowani a pod zabudowę	Zasób gm.	Działka 709 km 5 obr. Przymiłowice odpowiada działce 22/2 km 5 obr. Bukowno - zmiana granic obrębów
13 34	PRZYMIŁO WICE	6-714/1	4689	4689,0 0	Zasiedzenie	2016- 03-23	Post. Sądu Rej. w Cz-wie Sygn. akt II Ns3586/15-CZ1C/00174611/8	Rola - stan wg użytków z ewidencji gruntów	Zasób gm.	
13 35	PRZYMIŁO WICE	6-721	2036 40	305460 .00	Mienie gminne	1994- 10-13	De. Wójta Gminy Nr 7220/1/94 - CZ1C/00080060/4	Rola, las - stan wg użytków z ewidencji gruntów	Zasób gm.	Działka 721 km 5 obr. Przymiłowice odpowiada działce 29 km 5 obr. Bukowno - zmiana granic obrębów
13 36	PRZYMIŁO WICE	6-730	4920	7380,0 0	Uwłaszc.n.roln ych po 2000.06.30 (z mocy prawa) - art. 13 Dz.U. z 2007r. Nr 231 poz. 1700 z późn. zm.	2010- 07-29	Dec. Woj. Śl. NWXV/77.103/37/10 - CZ1C/00147390/4	Rola - stan wg użytków z ewidencji gruntów	Zasób gm.	Działka 730 km 5 obr. Przymiłowice odpowiada działce 37 km 5 obr. Bukowno - zmiana granic obrębów
13 37	PRZYMIŁO WICE	6-760	505	6770,0 0	Uwłaszc.na 27.05.1990 r. (komunalizac ja) - art. 5 Dz.U. Nr 32, poz. 191, z późn. zm.	1995- 11-13	Dec. Uz. Woj. Nr CGK.IV.7228/L/25/95 - CZ1C/00002391/3	Pasy drogowe	Zasób gm.	Działka 760 km 5 obr. Przymiłowice odpowiada działce 53/8 km 5 obr. Bukowno - zmiana granic obrębów
13 38	PRZYMIŁO WICE	6-792	11	11,00	Uwłaszc.n.roln ych po 2000.06.30 (z mocy prawa) - art. 13 Dz.U. z 2007r. Nr 231 poz. 1700 z późn. zm.	2017- 11-14	Dec. Woj. Śl. NWXV.7510.1.224.2017 CZ1C/00177070/4	Rola - stan wg. użytków z ewidencji gruntów	Zasób gm.	
13 39	PRZYMIŁO WICE	6-804	2752	2752,0 0	Uwłaszc.n.roln ych po 2000.06.30 (z mocy prawa) - art. 13 Dz.U. z	2018- 05-21	Dec. Woj. Śl. NWXV.7510.1.256.2014 - CZ1C/00169199/5	Rola - stan wg. użytków z ewidencji gruntów	Zasób gm.	Dawna dz. 79/1 k.m. 5 Bukowno. GKP.6825.12.2014

13 40	PRZYMIŁO WICE	6-805	48	48,00	2018- 05-21	Dec. Woj. Śl. NWXV.7510.1.256.2014 - CZ1C/00169199/5	Rola - stan wg. użytków z ewidencji gruntów	Zasób gm.	Dzielnaj. dz. 732 k.m. 5 Bukowo. GKP.6825.12.2014
13 41	PRZYMIŁO WICE	6-833	1890	1890,0 0	2015- 01-27	Dec. Woj. Śl. NWXV.7510.1.88.2013 - CZ1C/000546946/9	Rola - stan wg. użytków z ewidencji gruntów	Zasób gm.	
13 42	PRZYMIŁO WICE	6-846	1420	2130,0 0	2014- 03-30	Dec. Woj. Śl. NWXV.77103/36/10 - CZ1C/00147390/4	Rola - stan wg. użytków z ewidencji gruntów	Zasób gm.	Dzielnaj. dz. 105 k.m. 5 ul. Przymiłowice sąpowiatu dzielnaj. 105 k.m. 5 ul. Przymiłowice - ustalanie granic obrębów
13 43	PRZYMIŁO WICE	6-864	5450	8175,0 0	2010- 02-24	Dec. Woj. Śl. NWXV.77103/74/09 - CZ1C/00147390/4	Rola - stan wg. użytków z ewidencji gruntów	Zasób gm - dzierżawa	Um. dzierz. Uj6845.1/1002017 - spr. 6845.1.10.2017 G.M. Mielnowscy od 01.09.2017 r. do 31.08.2025 r.
13 44	PRZYMIŁO WICE	6-868/1	17	6800,0 0	2017- 01-23	Dec. Wójta Gm. GKP.6831.49.2016 - CZ1C/00119229/0	Pasy drogowe	Zasób gm.	
13 45	PRZYMIŁO WICE	6-869/1	5	200,00	2017- 01-23	Dec. Wójta Gm. GKP.6831.49.2016 - CZ1C/00119229/0	Pasy drogowe	Zasób gm.	

13 46	PRZYMIŁO WICE	6-880	8790	13185, 00	Uwłaszczeniowy 2000.06.30 (z mocy prawa) - art. 13 Dz.U.z 2007r. Nr 231 poz. 1700 z późn. zm.	2011- 08-12	Dec. Woj. Śl. NWXV/77103/248/10 - CZ1C/00147390/4	Rola - stan wg. użytków z ewidencji gruntów	Zasób gm - dzierżawa	Um. dzierz. U/6945/1/28/2016 - str. 6945, 1 i 15.2016 Małgorzata Kwiatkowska od 20.01.2016 r. do 19.01.2024 r.	Działka 820 km 6 obr. Przymiłowice odpowiada działce 1472 km 6 obr. Bukowno - zmiana granic obrębów
13 47	PRZYMIŁO WICE	6-894	875	17500, 00	Podział - art. 98 Ust. o gospodarce nieruchomości ziemni	2009- 10-09	Dec. Wójta Gm GG 7430-1/89/Buk/09 - CZ1C/00147390/4	Pasy drogowe	Zasób gm.		Działka 864 km 6 obr. Przymiłowice odpowiada działce 1477 km 6 obr. Bukowno - zmiana granic obrębów
13 48	PRZYMIŁO WICE	6-903	2170	2170,0 0	Uwłaszczeniowy 2000.06.30 (z mocy prawa) - art. 13 Dz.U.z 2007r. Nr 231 poz. 1700 z późn. zm.	2017- 11-14	Dec. Woj. Śl. NWXV.7510.1.224.2017 CZ1C/00177070/4	Rola - stan wg. użytków z ewidencji gruntów	Zasób gm.		
13 49	PRZYMIŁO WICE	6-911	3703 0	55545, 00	Mienie gminne	1994- 10-03	Dec. Wójta Gm. Nr 7220/1/94 - CZ1C/00080060/4	Rola, las - stan wg. użytków z ewidencji gruntów	Zasób gm.		Działka 911 km 6 obr. Przymiłowice odpowiada działce 49 km 6 obr. Bukowno - zmiana granic obrębów
13 50	PRZYMIŁO WICE	6-914	2240	3360,0 0	Uwłaszczeniowy 2000.06.30 (z mocy prawa) - art. 13 Dz.U.z 2007r. Nr 231 poz. 1700 z późn. zm.	2010- 07-29	Dec. Woj. Śl. NWXV/77103/37/10 - CZ1C/00147390/4	Rola, las - stan wg. użytków z ewidencji gruntów	Zasób gm.		Działka 914 km 6 obr. Przymiłowice odpowiada działce 52 km 6 obr. Bukowno - zmiana granic obrębów
13 51	PRZYMIŁO WICE	6-933	1830	1830,0 0	Uwłaszczeniowy 2000.06.30 (z mocy prawa) - art. 13 Dz.U.z 2007r. Nr 231 poz. 1700 z późn. zm.	2015- 01-27	Dec. Woj. Śl. NWXV.7510.1.88.2013 - CZ1C/00046946/9	Rola - stan wg. użytków z ewidencji gruntów	Zasób gm.		
13 52	PRZYMIŁO WICE	6-963	1180	1180,0 0	Uwłaszczeniowy 2000.06.30 (z mocy prawa) - art. 13 Dz.U.z 2007r. Nr 231 poz.	2017- 11-14	Dec. Woj. Śl. NWXV.7510.1.224.2017 CZ1C/00177070/4	Rola - stan wg. użytków z ewidencji gruntów	Zasób gm.		

13 53	PRZYMIŁO WICE	6-965	1070	1605,0 0	Uwłaszczeni ych po 2000.06.30 (z mocy prawa) - art. 13 Dz.U.z 2007r. Nr 231 poz. 1700 z późn. zm.	2010- 07-29	Dec. Woj. Śl. NWW/XV/77103/30/10 - CZ1C/00147390/4	Rola, las - stan wg. użytków z evidencji gruntów	Zasób gm.	Działka 865 km 6 obr. Przyimiłowice odpowiada działce 101 km 6 obr. Bukowo - zmiana granic obrębów
13 54	PRZYMIŁO WICE	6-973	1950	2925,0 0	Uwłaszczeni ych po 2000.06.30 (z mocy prawa) - art. 13 Dz.U.z 2007r. Nr 231 poz. 1700 z późn. zm.	2010- 07-29	Dec. Woj. Śl. NWW/XV/77103/37/10 - CZ1C/00147390/4	Rola, las - stan wg. użytków z evidencji gruntów	Zasób gm.	Działka 973 km 6 obr. Przyimiłowice odpowiada działce 101 km 6 obr. Bukowo - zmiana granic obrębów
13 55	SKRAJNICA	7-13	4070	4070,0 0	Uwłaszczeni ych po 2000.06.30 (z mocy prawa) - art. 13 Dz.U.z 2007r. Nr 231 poz. 1700 z późn. zm.	2000- 11-30	Dec. Woj. Śl. Nr GN/C.VI-2/6-6044-4/OI- 3/00-CZ1C/00105549/8	Las	Zasób gm.	Wyłączenie zaplanowane przez Zarząd Powiatu - Z.U. Celem działań jest wyłączenie z ewidencji gruntów i odbycia: "wzrostu naturalizacji (stanowiących materiał budowlany i innych) Drogi" wyznaczonego na dnia 09.05.2011 przez Kancelarię Naczelniczką Ewidencji Gruntów
13 56	SKRAJNICA	7-23/1	75	2250,0 0	Uwłaszczeni e (drogi) - art. 73	2014- 11-10	Dec. Woj. Śl. NWW/17533.35.2012 - CZ1C/00144194/9	Pasy drogowe	Zasób gm.	
13 57	SKRAJNICA	7-24/1	58	58,00	Uwłaszczeni e (drogi) - art. 73	2015- 05-15	Dec. Woj. Śl. NWW/17533.36.2012 - CZ1C /00144194/9	Pasy drogowe	Zasób gm.	
13 58	SKRAJNICA	7-25/1	59	1770,0 0	Uwłaszczeni e (drogi) - art. 73	2014- 11-10	Dec. Woj. Śl. NWW/17533.35..2012 - CZ1C/00144194/9	Pasy drogowe	Zasób gm.	

13 59	SKRAJNICA	7-26/1	60	1800,00	Uwłaszczenie (drogi) - art. 73	2014-11-10	Dec. Woj. Śl. NWW/1.7533.37.2012 - CZ1C/00144194/9	Pasy drogowe	Zasób gm.	
13 60	SKRAJNICA	7-27/1	110	3300,00	Uwłaszczenie (drogi) - art. 73	2014-11-10	Dec. Woj. Śl. NWW/1.7533.37.2012 - CZ1C/00144194/9	Pasy drogowe	Zasób gm.	
13 61	SKRAJNICA	7-28/1	166	166,00	Uwłaszczenie (drogi) - art. 73	2013-08-14	Dec. Woj. Śl. NWW/1.7533.38.2012 - CZ1C/00144194/9	Pasy drogowe	Zasób gm.	
13 62	SKRAJNICA	7-29/1	192	5760,00	Uwłaszczenie (drogi) - art. 73	2013-05-27	Dec. Woj. Śl. NWW/1.7533.39.2012 - CZ1C/00144194/9	Pasy drogowe	Zasób gm.	
13 63	SKRAJNICA	7-30/1	239	7170,00	Uwłaszczenie (drogi) - art. 73	2013-05-27	Dec. Woj. Śl. NWW/1.7533.40.2012 - CZ1C/00144194/9	Pasy drogowe	Zasób gm.	
13 64	SKRAJNICA	7-31/1	95	95,00	Uwłaszczenie (drogi) - art. 73	2015-05-15	Dec. Woj. Śl. NWW/1.7533.36.2012 - CZ1C/00144194/9	Pasy drogowe	Zasób gm.	
13 65	SKRAJNICA	7-33/1	136	4080,00	Uwłaszczenie (drogi) - art. 73	2013-12-20	Dec. Woj. Śl. NWW/1.7234/514/09 - CZ1C/00144194/9	Pasy drogowe	Zasób gm.	
13 66	SKRAJNICA	7-36/2	36	1080,00	Uwłaszczenie (drogi) - art. 73	2019-02-18	Decyzja Wojewody Śląskiego Nr NWW/1c.7533.302.2017 z dn. 28.01.2019 r.	Pasy drogowe	Zasób gm.	
13 67	SKRAJNICA	7-36/5	233	6990,00	Uwłaszczenie (drogi) - art. 73	2013-05-27	Dec. Woj. Śl. NWW/1.7533.34.2012 - CZ1C/00144194/9	Pasy drogowe	Zasób gm.	
13 68	SKRAJNICA	7-37/6	124	3720,00	Uwłaszczenie (drogi) - art. 73	2013-05-27	Dec. Woj. Śl. NWW/1.7533.41.2012 - CZ1C/00144194/9	Pasy drogowe	Zasób gm.	
13 69	SKRAJNICA	7-38/3	158	4740,00	Uwłaszczenie (drogi) - art. 73	2013-05-27	Dec. Woj. Śl. NWW/1.7533.42.2012 - CZ1C/00144194/9	Pasy drogowe	Zasób gm.	W planie zagospodarowania przysizemnego droga gminna

13 70	SKRAJNICA	7-38/5	93	2790,0 0	Uwłaszczeni e (drogi) - art. 73	2015- 04-09	Dec. Woj. Śl. NWWI/7533.43.2012 - CZ1C/00173197/2	Pasy drogowe	Zasób gm.
13 71	SKRAJNICA	7-39/1	54	1620,0 0	Uwłaszczeni e (drogi) - art. 73	2015- 04-09	Dec. Woj. Śl. NWWI/7533.43.2012 - CZ1C/00173197/2	Pasy drogowe	Zasób gm.
13 72	SKRAJNICA	7-40/1	51	1530,0 0	Uwłaszczeni e (drogi) - art. 73	2015- 04-09	Dec. Woj. Śl. NWWI/7533.43.2012 - CZ1C/00173197/2	Pasy drogowe	Zasób gm.
13 73	SKRAJNICA	7-41/3	50	1500,0 0	Uwłaszczeni e (drogi) - art. 73	2016- 03-31	Dec. Woj. Śl. NWWI/7533.44.2012 - CZ1C/00144194/9	Pasy drogowe	Zasób gm.
13 74	SKRAJNICA	7-42/3	62	1860,0 0	Uwłaszczeni e (drogi) - art. 73	2016- 03-31	Dec. Woj. Śl. NWWI/7533.44.2012 - CZ1C/00144194/9	Pasy drogowe	Zasób gm.
13 75	SKRAJNICA	7-43/5	44	1320,0 0	Uwłaszczeni e (drogi) - art. 73	2015- 04-22	Dec. Woj. Śl. NWWI/7533.45.2012 - CZ1C/00144194/9	Pasy drogowe	Zasób gm.
13 76	SKRAJNICA	7-44/3	100	3000,0 0	Uwłaszczeni e (drogi) - art. 73	2013- 05-27	Dec. Woj. Śl. NWWI/7533.46.2012 - CZ1C/00096227/8	Pasy drogowe	Zasób gm.
13 77	SKRAJNICA	7-45/3	45	1360,0 0	Uwłaszczeni e (drogi) - art. 73	2015- 04-09	Dec. Woj. Śl. NWWI/7533.47.2012 - CZ1C/00144194/9	Pasy drogowe	Zasób gm.
13 78	SKRAJNICA	7-45/5	79	2370,0 0	Uwłaszczeni e (drogi) - art. 73	2015- 04-09	Dec. Woj. Śl. NWWI/7533.47.2012 - CZ1C/00144194/9	Pasy drogowe	Zasób gm.
13 79	SKRAJNICA	7-49/1	17	510,00	Uwłaszczeni e (drogi) - art. 73	2013- 05-27	Dec. Woj. Śl. NWWI/7533.48.2012 - CZ1C/00144194/9	Pasy drogowe	Zasób gm.
13 80	SKRAJNICA	7-70	60	60,00	Uwłasz.n.roln ych po 2000.06.30 (z mocy prawa) - art. 13 Dz.U. z 2007r. Nr 231 poz.	2001- 03-21	Dec. Woj. Śl. GN/C.15-77103/OI/3/01 - CZ1C/00088201/1	Rola - stan wg użytków z ewidencji gruntów	Zasób gm.

Województwo Śląskie
Urząd Marszałkowski Województwa Śląskiego
Biuro Regionalnego Zarządu Gospodarki Wodnej
ul. Katowicka 11, 41-200 Sosnowiec
Kontakt: Kancelaria Marszałka Województwa Śląskiego
Finansów ASESOR

13 81	SKRAJNICA 7-74	4170	2085,00	1700 z późn. zm.	2007-03-05	Dec. Woj. Śl. SR-V-77103/OI/2/06 - CZ1C/00131523/1	Rola - stan wg. uzytków z ewidencji gruntów	Zasób gm.	W planie zagospodarowania przestrzennego - IP, Dz.74 jest własnością Gminy w 1/2 części oraz Pana Wiktora Wiencel w 1/2 cz. W cenie gruntu określono wartości udziału. Cene działki określono według operatu szacunkowego dotyczącego "wartości nieruchomości stanowiących miasteczko komunalne gminy Oleśnica" wykonanego na dzień 05.09.2011 przez Kantolanę Nieruchomości i Finansów ASEBOR
13 82	SKRAJNICA 7-125	1640	1640,00	Uwłaszczenie (z mocy prawa) - art. 13 Dz.U. z 2007r. Nr 231 poz. 1700 z późn. zm.	2018-07-11	Dec. Woj. Śląskiego NWXV 7532.1.181.2018 - CZ1C/00178627/1	Pasy drogowe	Zasób gm.	
13 83	SKRAJNICA 7-211	5183	138893,00	Uwłaszczenie (komunalizacja) - art. 5 Dz.U. Nr. 32, poz. 191, z późn. zm.	2013-05-10	Post. Sadu Rej w Cz-wie Sygn. akt II Ns 1369/13 - CZ1C/00131523/1	Rola - Bp - działki rolne przeznaczone w planie zagospodarowania a pod zabudowę	Zasób gm.	
13 84	SKRAJNICA 7-224	520	520,00	Uwłaszczenie (komunalizacja) - art. 5 Dz.U. Nr. 32, poz. 191, z późn. zm.	2018-07-11	Dec. Woj. Śląskiego NWXV 7532.1.181.2018 - CZ1C/00178627/1	Pasy drogowe	Zasób gm.	
13 85	SKRAJNICA 7-225/1	51	1530,00	Uwłaszczenie (drogi) - art. 73	2016-09-08	Dec. Woj. Śl. NWWIlic.7533.182.2016 - CZ1C/00173197/2	Pasy drogowe	Zasób gm.	
13 86	SKRAJNICA 7-226/1	45	1350,00	Uwłaszczenie (drogi) - art. 73	2016-01-08	Dec. Woj. Śl. NWWI 7533.132.2015 - CZ1C/00174078/9	Pasy drogowe	Zasób gm.	
13 87	SKRAJNICA 7-228/1	47	1410,00	Uwłaszczenie (drogi) - art. 73	2020-07-18	Decyzja Wojewody Śląskiego Nr NWWI.7533.114.2015 z dnia 25.06.2020 r.	Pasy drogowe	Zasób gm.	GKP.6822.21.2015
13 88	SKRAJNICA 7-230/1	21	525,00	Uwłaszczenie (drogi) - art. 73	2018-10-04	Dec. Woj. Śl. Nr NWWIlic.7533.154.2015 z dnia 14.09.2018 r.	Pasy drogowe	Zasób gm.	GKP.6822.19.2015

13 88	SKRAJNICA	7-232/1	6	180,00	Uwłaszczeni e (drogi) - art. 73	2017- 08-18	Dec. Woj. Śl. NWWIc. 7533.130.2015 - CZ1C/00178818/7	Pasy drogowe	Zasób gm.
13 90	SKRAJNICA	7-234/1	4	120,00	Uwłaszczeni e (drogi) - art. 73	2016- 01-08	Dec. Woj. Śl. NWWI. 7533.144.2015	Pasy drogowe	Zasób gm.
13 91	SKRAJNICA	7-236/1	20	600,00	Uwłaszczeni e (drogi) - art. 73	2016- 01-08	Dec. Woj. Śl. NWWI. 7533.126.2015 - CZ1C/00144194/9	Pasy drogowe	Zasób gm.
13 92	SKRAJNICA	7-237/3	36	1080,0 0	Uwłaszczeni e (drogi) - art. 73	2016- 09-21	Dec. Woj. Śl. NWWIc. 7533.135.2015 - CZ1C/00173197/2	Pasy drogowe	Zasób gm.
13 93	SKRAJNICA	7-238/3	35	1050,0 0	Uwłaszczeni e (drogi) - art. 73	2016- 03-18	Dec. Woj. Śl. NWWIc. 7533.124.2015 - CZ1C/00144194/9	Pasy drogowe	Zasób gm.
13 94	SKRAJNICA	7-239/3	19	570,00	Uwłaszczeni e (drogi) - art. 73	2016- 03-18	Dec. Woj. Śl. NWWI 7533.123.2015 - CZ1C/00144194/9	Pasy drogowe	Zasób gm.
13 95	SKRAJNICA	7-240/3	20	600,00	Uwłaszczeni e (drogi) - art. 73	2016- 03-18	Dec. Woj. Śl. NWWI 7533.123/2015 - CZ1C/00144194/9	Pasy drogowe	Zasób gm.
13 96	SKRAJNICA	7-244/1	46	1380,0 0	Uwłaszczeni e (drogi) - art. 73	2016- 01-08	Dec. Woj. Śl. NWWI.7533.121.2015 - CZ1C/00144194/9	Pasy drogowe	Zasób gm.
13 97	SKRAJNICA	7-246/1	91	2730,0 0	Uwłaszczeni e (drogi) - art. 73	2018- 10-09	Dec. Woj. Śl. Nr NWWIc.7533.170.2015 z dnia 18.09.2018 r.	Pasy drogowe	Zasób gm. GKP 6622.98.2015
13 98	SKRAJNICA	7-246/4	18	540,00	Uwłaszczeni e (drogi) - art. 73	2016- 01-08	Dec. Woj. Śl. NWWI 7533.116.2015 - CZ1C/00144194/9	Pasy drogowe	Zasób gm.
13 99	SKRAJNICA	7-252/6	155	4650,0 0	Podział - art. 98 Ust. o gospodarce nieruchomości ciarni	2007- 12-04	Dec. Wójta Gm. Nr GG 7430- 1/35A/Skr/2007 - CZ1C/00144194/9	Pasy drogowe	Zasób gm. Wykazie zgłoszonych nieruchomości - ustanowienia (drugiej gminy). Drugi (drugi) akordami wskazano opłaty szesnastoprocentowego dotychczasowego "wpływu" nieruchomości elementarnych majątków komunalnych gminy "Kuchyn" wyznaczonego na dzień 01.01.2011 r. przez Kancelarię Starostwa Powiatowego w Frysztacie

14 00	SKRAJNICA	7-253	890	890,00	Uwłaszczenia (komunalizacja) - art. 5 Dz.U. Nr 32, poz. 191, z późn. zm.	2018-07-11	Dec. Woj. Śląskiego NWXV. 7532.1.181.2018 - CZ1C/00178627/1	Pasy drogowe	Zasób gm.	
14 01	SKRAJNICA	7-261/13	79	2370,00	Uwłaszczenia (drogi) - art. 73	2016-03-18	Dec. Woj. Śl. NWWI 7533.115.2015 - CZ1C/00144194/9	Pasy drogowe	Zasób gm.	
14 02	SKRAJNICA	7-261/15	16	480,00	Uwłaszczenia (drogi) - art. 73	2016-06-15	Dec. Woj. Śl. NWWI 7533.134.2015 - CZ1C/00144194/9	Pasy drogowe	Zasób gm.	
14 03	SKRAJNICA	7-262/1	4542	136260,00	Zasiedzenie	2015-11-17	Post. Sądu Rej. w Cz-wie Sygn. akt II NS 2610/15 - CZ1C/00144194/9	Pasy drogowe	Zasób gm.	
14 04	SKRAJNICA	7-262/4	471	14130,00	Zasiedzenie	2015-11-17	Post. Sądu Rej. w Cz-wie Sygn. akt II NS 2610/15 - CZ1C/00144194/9	Pasy drogowe	Zasób gm.	
14 05	SKRAJNICA	7-263/1	39	1170,00	Podział - art. 98 Ust. o gospodarce nieruchomościami	2015-03-24	Dec. Wójta Gm. Ol. GKP 6831.2.2015 - CZ1C/00144194/9	Pasy drogowe	Zasób gm.	
14 06	SKRAJNICA	7-263/2	1191	35730,00	Podział - art. 98 Ust. o gospodarce nieruchomościami	2015-03-24	Dec. Wójta Gm. Ol. GKP 6831.2.2015 - CZ1C/00144194/9	Pasy drogowe	Zasób gm.	
14 07	SKRAJNICA	7-264/1	44	1320,00	Podział - art. 98 Ust. o gospodarce nieruchomościami	2015-03-24	Dec. Wójta Gm. Ol. GKP 6831.2.2015 - CZ1C/00144194/9	Pasy drogowe	Zasób gm.	
14 08	SKRAJNICA	7-264/2	4	120,00	Podział - art. 98 Ust. o gospodarce nieruchomościami	2015-03-24	Dec. Wójta Gm. Ol. GKP 6831.2.2015 - CZ1C/00144194/9	Pasy drogowe	Zasób gm.	
14 09	SKRAJNICA	7-264/4	226	6780,00	Podział - art. 98 Ust. o gospodarce nieruchomościami	2015-03-24	Dec. Wójta Gm. Ol. GKP 6831.2.2015 - CZ1C/00144194/9	Pasy drogowe	Zasób gm.	
14 10	SKRAJNICA	7-265/1	45	1350,00	Podział - art. 98 Ust. o gospodarce nieruchomościami	2015-03-24	Dec. Wójta Gm. Ol. GKP 6831.2.2015 - CZ1C/00144194/9	Pasy drogowe	Zasób gm.	

14 11	SKRAJNICA	7-265/3	140	4200,0 0	Podział - art. 98 Ust. o gospodarce nieruchomości ciężki	2015- 03-24	Dec. Wój. Gm. Ol. GKP 6831.2.2015 - CZ1C/00144194/9	Pasy drogowe	Zasób gm.
14 12	SKRAJNICA	7-266/1	25	0,00	Uwłaszczeni e (drogi) - art. 73	2016- 12-21	Dec. Wój. Śl. NWWIc.7533.145.2015 - CZ1C/00176885/3	Pasy drogowe	Zasób gm.
14 13	SKRAJNICA	7-267/2	248	7440,0 0	Podział - art. 98 Ust. o gospodarce nieruchomości ciężki	2018- 01-15	Dec. Wójta Gm. GKP 6831.34.2016 - CZ1C/00160036/8	Pasy drogowe	Zasób gm.
14 14	SKRAJNICA	7-268/3	42	1260,0 0	Uwłaszczeni e (drogi) - art. 73	2017- 03-13	Dec. Wój. Śl. Nr NWWIc.7533.140.2015 - CZ1C/00173197/2	Pasy drogowe	Zasób gm.
14 15	SKRAJNICA	7-268/5	35	1050,0 0	Uwłaszczeni e (drogi) - art. 73	2016- 08-22	Dec. Wój. Śl. NWWIc.7533.146.2015 - CZ1C/00173197/2	Pasy drogowe	Zasób gm.
14 16	SKRAJNICA	7-268/8	326	9780,0 0	Podział - art. 98 Ust. o gospodarce nieruchomości ciężki	2018- 04-11	Dec. Wójta Gm. Olisztyn GKP 6831.44.2016 - CZ1C/00173197/2	Pasy drogowe	Zasób gm.
14 17	SKRAJNICA	7-269/2	181	5430,0 0	Podział - art. 98 Ust. o gospodarce nieruchomości ciężki	2018- 01-15	Dec. Wójta Gminy Olisztyn GKP 6831.35.2016 CZ1C/00173197/2	Pasy drogowe	Zasób gm.
14 18	SKRAJNICA	7-270/3	35	1050,0 0	Uwłaszczeni e (drogi) - art. 73	2015- 11-25	Dec. Wój. Śl. NWWI.7533.139.2015 - CZ1C/00144194/9	Pasy drogowe	Zasób gm.
14 19	SKRAJNICA	7-270/6	200	6000,0 0	Podział - art. 98 Ust. o gospodarce nieruchomości ciężki	2018- 01-09	Dec. Wójta Gminy Olisztyn GKP 6831.36.2016 CZ1C/00	Pasy drogowe	Zasób gm.
14 20	SKRAJNICA	7-271/1	25	750,00	Uwłaszczeni e (drogi) - art. 73	2015- 11-30	Dec. Wój. Śl. NWWI.7533.152.2015 - CZ1C/00144194/9	Pasy drogowe	Zasób gm.
14 21	SKRAJNICA	7-271/5	183	5480,0 0	Podział - art. 98 Ust. o gospodarce nieruchomości ciężki	2017- 03-06	Dec. Wójta Gm GKP 6831.46.2017 - CZ1C/00173197/2	Pasy drogowe	Zasób gm.

14 22	SKRAJNICA	7-272/5	6	180,00	Uwłaszczenie (drogi) - art. 73	2015-11-30	Dec. Woj. Śl. NWWI.7533.150.2015 - CZ1C/00144194/9	Pasy drogowe	Zasób gm.	
14 23	SKRAJNICA	7-272/8	56	1680,00	Podział - art. 98 Ust. o gospodarce nieruchomościami	2017-11-09	Dec. Wójta Gm. Olsztyn GKP.6831.38.2016 - CZ1C/00173197/2	Pasy drogowe	Zasób gm.	
14 24	SKRAJNICA	7-273/1	3	90,00	Uwłaszczenie (drogi) - art. 73	2016-02-09	Dec. Wojewody Śl. NWWI.7533.151.2015 - CZ1C/00144194/9	Pasy drogowe	Zasób gm.	
14 25	SKRAJNICA	7-273/4	61	1830,00	Podział - art. 98 Ust. o gospodarce nieruchomościami	2017-12-12	Dec. Wójta Gm. GKP.6831.39.2016 - CZ1C/	Pasy drogowe	Zasób gm.	
14 26	SKRAJNICA	7-275/2	57	1710,00	Podział - art. 98 Ust. o gospodarce nieruchomościami	2017-11-15	Dec. Wójta Gm. Olsztyn GKP.6831.40.2016 - CZ1C/000173197/2	Pasy drogowe	Zasób gm.	
14 27	SKRAJNICA	7-276/5	4	120,00	Uwłaszczenie (drogi) - art. 73	2015-11-30	Dec. Wój.Śl. NWWI.7533.141.2015 -	Pasy drogowe	Zasób gm.	
14 28	SKRAJNICA	7-276/7	14	420,00	Uwłaszczenie (drogi) - art. 73	2016-04-07	Dec. Woj. Śl. NWWI.7533.147.2015 -	Pasy drogowe	Zasób gm.	
14 29	SKRAJNICA	7-276/10	217	6510,00	Podział - art. 98 Ust. o gospodarce nieruchomościami	2017-11-15	Dec. Wójta Gm. Olsztyn GKP.6831.40.2016 - CZ1C/000173197/2	Pasy drogowe	Zasób gm.	
14 30	SKRAJNICA	7-276/13	255	7650,00	Podział - art. 98 Ust. o gospodarce nieruchomościami	2017-11-15	Dec. Wójta Gm. Olsztyn GKP.6831.41.2016 - CZ1C/00173197/2	Pasy drogowe	Zasób gm.	
14 31	SKRAJNICA	7-276/2	24	720,00	Uwłaszczenie (drogi) - art. 73	2016-03-18	Dec. Woj. Śl. NWWI.7533.203.2015 - CZ1C/00144194/9	Pasy drogowe	Zasób gm.	
14 32	SKRAJNICA	7-279/7	476	14280,00	Podział - art. 98 Ust. o gospodarce nieruchomościami	2017-02-08	Dec. Wójta Gm. GKP.6831.42.2016 - CZ1C/00173197/2	Pasy drogowe	Zasób gm.	

14 33	SKRAJNICA	7-280/5	16	480,00	Uwłaszczeni e (drogi) - art. 73	2015- 11-30	Dec. Woj. Śl. NWWI.7533.143.2015 -	Pasy drogowe	Zasób gm.	
14 34	SKRAJNICA	7-281/1	22	660,00	Uwłaszczeni e (drogi) - art. 73	2020- 07-16	Decyzja Wojewody Śląskiego Nr NWWI.7533.133.2015 z dnia 25.06.2020 r.	Pasy drogowe	Zasób gm.	GKP.6622.32.2015
14 35	SKRAJNICA	7- 284/12	18	540,00	Uwłaszczeni e (drogi) - art. 73	2017- 02-13	Dec. Woj. Śl. NWWI.7533.131.2015 - CZ1C/001731972	Pasy drogowe	Zasób gm.	
14 36	SKRAJNICA	7-287/1	16	480,00	Uwłaszczeni e (drogi) - art. 73	2020- 10-10	Decyzja Wojewody Śląskiego Nr NWWI.7533.125.2015 z dnia 22.09.2020 r.	Pasy drogowe	Zasób gm.	GKP.6622.29.2015
14 37	SKRAJNICA	7-291/9	32	800,00	Uwłaszczeni e (drogi) - art. 73	2018- 11-20	Dec. Woj. Śl. Nr. NWWI.7533.149.2015 z dn. 16.10.2018 r.	Pasy drogowe	Zasób gm.	
14 38	SKRAJNICA	7- 291/11	9	270,00	Uwłaszczeni e (drogi) - art. 73	2020- 02-11	Decyzja Wojewody Śląskiego nr NWWI.7533.120.2015 z dnia 21.01.2020 r.	Pasy drogowe	Zasób gm.	GKP.6622.27.2015
14 39	SKRAJNICA	7- 291/12	16	480,00	Uwłaszczeni e (drogi) - art. 73	2020- 02-11	Decyzja Wojewody Śląskiego nr NWWI.7533.120.2015 z dnia 21.01.2020 r.	Pasy drogowe	Zasób gm.	GKP.6622.27.2015
14 40	SKRAJNICA	7- 293/19	40	1200,0 0	Uwłaszczeni e (drogi) - art. 73	2015- 06-20	Dec. Woj. Śl. NWWI.7533.608.2012 -	Pasy drogowe	Zasób gm.	
14 41	SKRAJNICA	7- 293/32	11	275,00	Uwłaszczeni e (drogi) - art. 73	2018- 10-05	Dec. Woj. Śl. Nr. NWWI.7533.157.2015 z dnia 14.09.2018 r.	Pasy drogowe	Zasób gm.	GKP.6622.22.2015
14 42	SKRAJNICA	7- 293/34	50	1250,0 0	Uwłaszczeni e (drogi) - art. 73	2018- 10-05	Dec. Woj. Śl. Nr. NWWI.7533.148.2015 z dnia 12.09.2018 r.	Pasy drogowe	Zasób gm.	GKP.6622.13.2015
14 43	SKRAJNICA	7- 293/36	14	420,00	Uwłaszczeni e (drogi) - art. 73	2016- 12-29	Dec. Woj. Śl. NWWI.7533.137.2015 - CZ1C/001731972	Pasy drogowe	Zasób gm.	

14 44	SKRAJNICA	7- 293/38	41	1230,0 0	Uwłaszczeni e (drogi) - art. 73	2020- 02-19	Decyzja Wojewody Śląskiego nr NWW/17533.119.2015 z dnia 30.01.2020 r.	Pasy drogowe	Zasób gm.	GKP 6822.26.2015
14 45	SKRAJNICA	7- 293/44	79	2370,0 0	Uwłaszczeni e (drogi) - art. 73	2020- 06-20	Decyzja Wojewody Śląskiego Nr NWW/17533.122.2015 z dnia 28.05.2020 r.	Pasy drogowe	Zasób gm.	GKP 6822.28.2015
14 46	SKRAJNICA	7- 293/47	216	6480,0 0	Zasiedzenie	2015- 11-17	Post. Sadu Rej. w Cz-wie Sygn. akt II Ns 2610/15 - CZ1C/00144194/9	Pasy drogowe	Zasób gm.	
14 47	SKRAJNICA	7- 293/50	4194	20259, 00	Zamiana	2012- 05-25	Akt Not. Rep. A Nr 1826/2012 not. M. Biłbas, S. Talaj, Zasedz. sygn. 2610/15- CZ1C/00060145/8	Rola, las - stan wg. użytków z evidencji gruntów	Zasób gm.	Zamiana za działkę 551 kn 6 obr. Olizyń. W planie zagospodarowania przestrzennego ZL. Cenę gruntu określono na podstawie operatu szacunkowego do zamiany według stanu na 05.05.2011 ASESOR - Marcin Jarosz.
14 48	SKRAJNICA	7-294/1	121	121,00	Uwłaszczeni e (drogi) - art. 73	2015- 05-15	Dec. Woj. Śl. NWW/17533.36.2012 - CZ1C/00144194/9	Pasy drogowe	Zasób gm.	
14 49	SKRAJNICA	7-295/1	146	4380,0 0	Uwłaszczeni e (drogi) - art. 73	2009- 10-12	Dec. Woj. Śl. Nr NWW/177234/513/09 - CZ1C/00144194/9	Pasy drogowe	Zasób gm.	W planie zagospodarowania przestrzennego - poszerzenie drogi gminnej ul. Kaszyrzycowa. Cenę działki określono według operatu szacunkowego dotyczącego "wartości nieruchomości stanowiących mienie komunalne gminy Olizyń" wykonanego na dzień 05.05.2011 przez Kancelarię Nieruchomości i Finansów ASESOR.
14 50	SKRAJNICA	7-296/1	88	2640,0 0	Podział - art. 98 Ust. o gospodarce nieruchomości ciarni	2009- 11-30	Dec. Wójta Gm. Nr GG 7430- 1/20A/Skr/2009 - CZ1C/00144194/9	Pasy drogowe	Zasób gm.	W planie zagospodarowania przestrzennego - poszerzenie drogi gminnej ul. Kaszyrzycowa. Cenę działki określono według operatu szacunkowego dotyczącego "wartości nieruchomości stanowiących mienie komunalne gminy Olizyń" wykonanego na dzień 05.05.2011 przez Kancelarię Nieruchomości i Finansów ASESOR.
14 51	SKRAJNICA	7-297/1	160	4800,0 0	Podział - art. 98 Ust. o gospodarce nieruchomości ciarni	2009- 11-30	Dec. Wójta Gm. Nr GG 7430- 1/20A/Skr/2009 - CZ1C/00144194/9	Pasy drogowe	Zasób gm.	W planie zagospodarowania przestrzennego - poszerzenie drogi gminnej ul. Kaszyrzycowa. Cenę działki określono według operatu szacunkowego dotyczącego "wartości nieruchomości stanowiących mienie komunalne gminy Olizyń" wykonanego na dzień 05.05.2011 przez Kancelarię Nieruchomości i Finansów ASESOR.
14 52	SKRAJNICA	7-298/1	135	6090,0 0	Uwłaszczeni e (drogi) - art. 73	2009- 10-13	Dec. Woj. Śl. Nr NWW/177234/510/09 - CZ1C/00144194/9	Pasy drogowe	Zasób gm.	W planie zagospodarowania przestrzennego - poszerzenie drogi gminnej ul. Kaszyrzycowa. Cenę działki określono według operatu szacunkowego dotyczącego "wartości nieruchomości stanowiących mienie komunalne gminy Olizyń" wykonanego na dzień 05.05.2011 przez Kancelarię Nieruchomości i Finansów ASESOR.
14 53	SKRAJNICA	7-299/1	203	4050,0 0	Uwłaszczeni e (drogi) - art. 73	2009- 10-14	Dec. Woj. Śl. Nr NWW/177234/512/09 - CZ1C/00144194/9	Pasy drogowe	Zasób gm.	W planie zagospodarowania przestrzennego - poszerzenie drogi gminnej ul. Kaszyrzycowa. Cenę działki określono według operatu szacunkowego dotyczącego "wartości nieruchomości stanowiących mienie komunalne gminy Olizyń" wykonanego na dzień 05.05.2011 przez Kancelarię Nieruchomości i Finansów ASESOR.
14 54	SKRAJNICA	7-300/1	68	2040,0 0	Uwłaszczeni e (drogi) - art. 73	2012- 03-28	Dec. Woj. Śl. NWW/177234/511/09 - CZ1C/00146918/5	Pasy drogowe	Zasób gm.	W planie zagospodarowania przestrzennego ul. Kaszyrzycowa. Cenę działki określono według operatu szacunkowego dotyczącego "wartości nieruchomości stanowiących mienie komunalne gminy Olizyń" wykonanego na dzień 05.05.2011 przez Kancelarię Nieruchomości i Finansów ASESOR.

14 55	SKRAJNICA	7-301/1	95	2850,00	Uwłaszczenie (drogi) - art. 73	2013-12-20	Dec. Woj. Śl. NWWI/177234/509/09 - CZ1C/00144194/9	Pasy drogowe	Zasób gm.	
14 56	SKRAJNICA	7-302/1	85	2550,00	Uwłaszczenie (drogi) - art. 73	2013-05-27	Dec. Woj. Śl. NWWI 7533.33.2012 - CZ1C/00144194/9	Pasy drogowe	Zasób gm.	
14 57	SKRAJNICA	7-303/1	136	4080,00	Uwłaszczenie (drogi) - art. 73	2013-05-27	Dec. Woj. Śl. NWWI 7533.32.2012 - CZ1C/00144194/9	Pasy drogowe	Zasób gm.	
14 58	SKRAJNICA	7-304/8	111	3330,00	Uwłaszczenie (drogi) - art. 73	2013-05-27	Dec. Woj. Śl. NWWI 7533.31.2012 - CZ1C/00144194/9	Pasy drogowe	Zasób gm.	
14 59	SKRAJNICA	7-305/1	35	1050,00	Kupno	2008-08-26	Akt Not. RepA Nr 9288/08 kanc. not. M. Winiarska - CZ1C/00144194/9	Pasy drogowe	Zasób gm.	W planie zagospodarowania przestrzennego - poszerzenie drogi gminnej ul. Ksiezycowa. - Cenę działki określono według operatu szacunkowego dotyczącego "wartości nieruchomości stanowiących część nieruchomości gminy Oluszy" wykonanego na dzień 05.05.2011 przez Kancelarię Nieruchomości i Finansów ASEBOR
14 60	SKRAJNICA	7-306/3	3	90,00	Uwłaszczenie (drogi) - art. 73	2016-02-15	Dec. Woj. Śl. NWWI 7533.142.2015 - CZ1C/00144194/9	Pasy drogowe	Zasób gm.	
14 61	SKRAJNICA	7-306/5	4	120,00	Uwłaszczenie (drogi) - art. 73	2016-02-11	Dec. Woj. Śl. NWWI 7533.138.2015 - CZ1C/00144194/9	Pasy drogowe	Zasób gm.	
14 62	SKRAJNICA	7-307/1	25	750,00	Kupno	2010-04-30	Akt Not. RepA Nr 3291/2010 kanc. not. M. Winiarska - CZ1C/00154885/3	Pasy drogowe	Zasób gm.	W planie zagospodarowania przestrzennego - poszerzenie drogi gminnej ul. Ksiezycowa. - Cenę działki określono według operatu szacunkowego dotyczącego "wartości nieruchomości stanowiących część nieruchomości gminy Oluszy" wykonanego na dzień 05.05.2011 przez Kancelarię Nieruchomości i Finansów ASEBOR
14 63	SKRAJNICA	7-307/4	16	480,00	Uwłaszczenie (drogi) - art. 73	2016-01-08	Dec. Woj. Śl. NWWI 7533.127.2015 - CZ1C/00144194/9	Pasy drogowe	Zasób gm.	
14 64	SKRAJNICA	7-308/6	15	450,00	Uwłaszczenie (drogi) - art. 73	2015-04-22	Dec. Woj. Śl. NWWI 7533.45.2012 - CZ1C/00144194/9	Pasy drogowe	Zasób gm.	
14 65	SKRAJNICA	7-308/8	15	450,00	Uwłaszczenie (drogi) - art. 73	2013-05-27	Dec. Woj. Śl. NWWI 7533.31.2012 - CZ1C/00144194/9	Pasy drogowe	Zasób gm.	

14 66	SKRAJNICA 7- 308/10	43	1290,00	Uwłaszczenie (drogi) - art. 73	2016-01-08	Dec. Woj. Śl. NWWI.7533.127.2015 - CZ1C/00144194/9	Pasy drogowe	Zasób gm.	
14 67	SKRAJNICA 7-309/5	1	30,00	Uwłaszczenie (drogi) - art. 73	2015-05-18	Dec. Woj. Śl. NWWI.7533.30.2012 - CZ1C/00144194/9	Pasy drogowe	Zasób gm.	
14 68	SKRAJNICA 7-309/6	3	90,00	Uwłaszczenie (drogi) - art. 73	2015-05-18	Dec. Woj. Śl. NWWI. 7533.30.2012 - CZ1C/00144194/9	Pasy drogowe	Zasób gm.	
14 69	SKRAJNICA 7-310/1	8	204,00	Uwłaszczenie (drogi) - art. 73	2013-05-27	Dec. Woj. Śl. NWWI.7533.29.2012 - CZ1C/00144194/9	Pasy drogowe	Zasób gm.	
14 70	SKRAJNICA 7-310/3	7	210,00	Uwłaszczenie (drogi) - art. 73	2017-03-16	Dec. Woj. Śl. Nr NWWIic.7533.136.2015 - CZ1C/00178200/2	Pasy drogowe	Zasób gm.	
14 71	SKRAJNICA 7-355/3	34	1020,00	Uwłaszczenie (drogi) - art. 73	2020-02-19	Decyzja Wojewody Śląskiego Nr NWWI.7533.117.2015 z dnia 09.07.2020 r.	Pasy drogowe	Zasób gm.	GKP.6822.25.2015
14 72	SKRAJNICA 7-355/5	38	1140,00	Uwłaszczenie (drogi) - art. 73	2020-02-19	Decyzja Wojewody Śląskiego Nr NWWI.7533.118.2015 z dnia 30.01.2020 r.	Pasy drogowe	Zasób gm.	GKP.6822.25.2015
14 73	TURÓW 8-1/1/1	5873	88069,00	Uwłaszczenie (z mocy prawa) - art. 13 Dz.U z 2007r Nr 231 poz. 1700 z późn. zm.	2002-08-22	Dec. Woj. Śl. Nr ŚR-X-77103/014/02 - CZ1C/00107293/2	Rola - stan wg. użytków z ewidencji gruntów	Zasób gm - dzierżawa	Um. dzierz. U/5045209/2017 - spr. 6845.1.18.2017 B.M. Haber od 01.12.2009 r. do 30.11.2017 r.
14 74	TURÓW 8-1/1/5	455	9100,00	Uwłaszczenie (z mocy prawa) - art. 13 Dz.U z 2007r Nr 231 poz. 1700 z późn. zm.	2010-10-05	Dec. Wo. Śl. Nr NWWI/X/77103/106/10 , Dec. Wójta Gm. GKP 6831-17A.2012 z dn 31.08.2012 - CZ1C/00142249/6	Pasy drogowe	Zasób gm.	W planie zagospodarowania przestrzennego gminy Turów. Cennę szacunkową określono według oparciu szacunkowego dotyczącego "wartości nieruchomości wycenianych na dzień 05.05.2011 r." przez Kancelarię Nieruchomości Finansów ABESOR W planie zagospodarowania przestrzennego drogi gminy Turów. Cennę szacunkową określono według oparciu szacunkowego dotyczącego "wartości nieruchomości wycenianych na dzień 05.05.2011 r." przez Kancelarię Nieruchomości Finansów ABESOR

14 75	TURÓW	8-1.2/2	5503 1	82546, 00	Uwiasz.n.roin ych po 2000.06.30 (z mocy prawa) - art. 13 Dz.U z 2007r. Nr 231 poz. 1700 z późn. zm.	2017- 10-26	Dec. Woj. Śl. NWXV/7510.1.275.2016 - CZ1C/00174593/5	Rola - stan wg użytków z ewidencji gruntów	Zasób gm - dzierża wa	Dzierżawa U/6845.1/195/2018 - spr.6845.1.25.2018 Sylwia Klimek- Kwaczyk od 01.07.2018 r. do 30.06.2026 r.	W planie zagospodarowania przestrzennego - poszerzenie drogi gminnej ul. Juchnowska. Cene działki określone według operatu szacunkowego dotyczącego "wartości nieruchomości szacunkowych miejsc komunalne gminy Oliszyn", wykonanego na dnia 05.05.2011 przez Kancelarię Nieruchomości i Finansów ASESOR
14 76	TURÓW	8- 1.2/12	353	7060,0 0	Podział - art. 98 Ust. o gospodarce nieruchomości ciarni	2009- 03-10	Dec. Wójta Gm. GG 7430-1/41A/Tur/2009 - CZ1C/00142249/6	Pasy drogowe	Zasób gm.		
14 77	TURÓW	8- 1.2/22	166	3320,0 0	Podział - art. 98 Ust. o gospodarce nieruchomości ciarni	2017- 10-30	Dec. Wójta Gm. Oliszyn GKP 6831. 47_2017- CZ1C/00142249/6	Pasy drogowe	Zasób gm.		
14 78	TURÓW	8-1.3/1	148	2960,0 0	Podział - art. 98 Ust. o gospodarce nieruchomości ciarni	2007- 07-02	Dec. Wójta Gm. GG 7430-1/2A/Tur/2007 - CZ1C/00146966/6	Pasy drogowe	Zasób gm.		W planie zagospodarowania przestrzennego - poszerzenie drogi gminnej ul. Juchnowska. Cene działki określone według operatu szacunkowego dotyczącego "wartości nieruchomości szacunkowych miejsc komunalne gminy Oliszyn", wykonanego na dnia 05.05.2011 przez Kancelarię Nieruchomości i Finansów ASESOR
14 79	TURÓW	8- 1.1/1	4980	99600, 00	Uwiasz. na 27.05.1980 r. (komunalizac ja) - art. 5 Dz.U. Nr 32, poz. 191, z późn. zm.	2019- 10-25	Decyzja Wojewody Śląskiego Nr NWXV/7532.1.339.2016 z dnia 09.10.2019 r.	Pasy drogowe	Zasób gm.		
14 80	TURÓW	8-2.2/5	117	175,00	Podział - art. 98 Ust. o gospodarce nieruchomości ciarni	2008- 12-05	Dec. Wójta Gm. GG 7430-1/34A/Tur/2008 - CZ1C/00121840/6	Pasy drogowe	Zasób gm.		W planie zagospodarowania przestrzennego poszerzenia drogi gminnej ul. Juchnowska. Cene działki określone według operatu szacunkowego dotyczącego "wartości nieruchomości szacunkowych miejsc komunalne gminy Oliszyn", wykonanego na dnia 05.05.2011 przez Kancelarię Nieruchomości i Finansów ASESOR
14 81	TURÓW	8-2.12	1846 0	27690, 00	Uwiasz.n.roin ych po 2000.06.30 (z mocy prawa) - art. 13 Dz.U. z 2007r. Nr 231 poz. 1700 z późn. zm.	2010- 10-05	Dec. Woj. Śl. Nr NWXV/77103/106/10 - CZ1C/00121840/6	Rola - Bp - działki rolne przeznaczone w planie zagospodarowani a pod zabudowę	Zasób gm.		W planie zagospodarowania przestrzennego - 1R częściowo 1M1. Cenie działki określone według operatu szacunkowego dotyczącego "wartości nieruchomości szacunkowych miejsc komunalne gminy Oliszyn", wykonanego na dzień 05.05.2011 przez Kancelarię Nieruchomości i Finansów ASESOR
14 82	TURÓW	8- 2.16/1	289	5780,0 0	Podział - art. 98 Ust. o gospodarce nieruchomości ciarni	2020- 04-09	Decyzja Wójta Gminy Oliszyn nr GKP.6831.28.2019 z dn. 24.03.2020 r.	Pasy drogowe	Zasób gm.		Odszkodowanie: Sprawa nr GKP.6833.1.2020
14 83	TURÓW	8- 2.17/4	6550	9625,0 0	Uwiasz.n.roin ych po 2000.06.30 (z mocy prawa) - art. 13 Dz.U. z	2005- 05-27	Dec. Woj. Śl. Nr ŚR-X-77103/OI/2/05 - CZ1C/00033219/0	Rola - stan wg użytków z ewidencji gruntów	Zasób gm - dzierża wa	Um. dzierż.LU6045/1231/19/2009 spr.6845.1.14.2016 Leszek Klimek od 01.12.2009 do 30.11.2017	W planie zagospodarowania przestrzennego - 1R. Cenie działki określone według operatu szacunkowego dotyczącego "wartości nieruchomości szacunkowych miejsc komunalne gminy Oliszyn", wykonanego na dzień 05.05.2011 przez Kancelarię Nieruchomości i Finansów ASESOR

14 84	TURÓW	8- 2.17/5	248	4960,0 0	2010- 10-05	Dec. Woj. Śl. Nr RR/C-GN/EJL/7723/3/05; Dec. Wójta GKP 6831.19.2012 z dn. 10.04.2012 - CZ1C/00033219/0	Pasy drogowe	Zasób gm.	W planie zagospodarowania przestawionego - MM. Działka stanowi część działki 172 wydziału w Dec Woj. Śl. Ciepł. uchwały określającej waloryzacji szacunkowego dobowego "wartości nieruchomości stanowiących miasto komunalne gminy Oliszyn" wykonanego na dzień 05.05.2011 przez Kancelarię Nieruchomości i Finansów ASESOR
14 85	TURÓW	8- 2.17/9	287	11480, 00	2010- 10-05	Dec. Woj. RR/C- GN/EJL/7723/3/05 Dec. Wójta Gm. GKP6831.19.2012.GKP6831.24.2018- CZ1C/00033219/0	Rola - Bp - działki rolne przeznaczone w planie zagospodarowani a pod zabudowę	Zasób gm.	
14 86	TURÓW	8- 2.17/10	1610	64400, 00	2010- 10-05	Dec. Woj. RR/C- GN/EJL/7723/3/05 Dec. Wójta Gm. GKP6831.19.2012.GKP6831.24.2018- CZ1C/00033219/0	Rola - Bp - działki rolne przeznaczone w planie zagospodarowani a pod zabudowę	Zasób gm.	
14 87	TURÓW	8- 2.17/11	1611	64440, 00	2010- 10-05	Dec. Woj. RR/C- GN/EJL/7723/3/05 Dec. Wójta Gm. GKP6831.19.2012.GKP6831.24.2018- CZ1C/00033219/0	Rola - Bp - działki rolne przeznaczone w planie zagospodarowani a pod zabudowę	Zasób gm.	
14 88	TURÓW	8-3-21	5440	106800 ,00	2019- 07-31	Decyzja Wojewody Śląskiego Nr NWXV/7532.1.147.1.2018 z dn. 15.07.2019 r.	Pasy drogowe	Zasób gm.	GKP.6825.1.2018
14 89	TURÓW	8- 3.26/1	1016 0	15240, 00	2019- 10-25	Decyzja Wojewody Śląskiego Nr NWXV/7532.1.339.2016 z dnia 09.10.2019 r.	Pasy drogowe	Zasób gm.	
14 90	TURÓW	8-4-711	194	3680,0 0	2008- 06-20	Dec. Wójta Gm. Nr GG 7430- 1/14A/Tur/2008 - CZ1C/00142249/6	Pasy drogowe	Zasób gm.	W planie zagospodarowania przestawionego - poszerzenie drogi gminnej ul. Pobróżowa. Cennę działki określono według operatu szacunkowego ujętego wartości nieruchomości stanowiących miasto komunalne gminy Oliszyn - wykonanego na dzień 05.05.2011 przez Kancelarię Nieruchomości i Finansów ASESOR.
14 91	TURÓW	8- 4.12/6	259	5180,0 0	2018- 04-25	Dec. Wójta Gminy Oliszyn GKP. 6831.4.2018 - CZ1c/00142249/6	Pasy drogowe	Zasób gm.	

14 92	TURÓW	8- 4.21/7	126	2520,0 0	Kupno	2008- 06-06	Akt Not. RepA Nr 5854/2008 Kanc. M. Winiarska - CZ1C/00142249/6	Pasy drogowe	Zasób gm.	W planie zagospodarowania przestrzennego - poszerzenie drogi gminnej ul. Pokojowa. Ceny działki określono według operatu szacunkowego dotyczącego "wartości nieruchomości stanowiących mienie komunalne gminy Olsztyn" wykonanego na dzień 05.06.2011 przez Kancelarię Nieruchomości i Finansów ASESOR
14 93	TURÓW	8- 4.31/3	34	680,00	Podział - art. 98 Ust. o gospodarce nieruchomości ciężki	2010- 06-29	Dec. Wójta Gm. Nr GG 7430-1/5A/Tur/2010 - CZ1C/00142249/6	Pasy drogowe	Zasób gm.	W planie zagospodarowania przestrzennego - poszerzenie drogi gminnej ul. Pokojowa. Ceny działki określono według operatu szacunkowego dotyczącego "wartości nieruchomości stanowiących mienie komunalne gminy Olsztyn" wykonanego na dzień 05.06.2011 przez Kancelarię Nieruchomości i Finansów ASESOR
14 94	TURÓW	8- 4.35/4	186	3720,0 0	Podział - art. 98 Ust. o gospodarce nieruchomości ciężki	2016- 04-06	Dec. Wójta Gm. Olsztyn GKP 6831.2.2016 - CZ1C/00142249/6	Pasy drogowe	Zasób gm.	
14 95	TURÓW	8-4.52	2920	4380,0 0	Uwłaszc.n.roln ych po 2000.06.30 (z mocy prawa) - art. 13 Dz.U. z 2007r. Nr 231 poz. 1700 z późn. zm.	2011- 03-31	Dec. Woj. Śl. Nr NW/XI/77103/34/09 - CZ1C/00121840/6	Las	Zasób gm.	W planie zagospodarowania przestrzennego - ZL1.Ceny działki określono według operatu szacunkowego dotyczącego "wartości nieruchomości stanowiących mienie komunalne gminy Olsztyn" wykonanego na dzień 05.06.2011 przez Kancelarię Nieruchomości i Finansów ASESOR
14 96	TURÓW	8-4.54	4200	6300,0 0	Uwłaszc.n.roln ych po 2000.06.30 (z mocy prawa) - art. 13 Dz.U. z 2007r. Nr 231 poz. 1700 z późn. zm.	2010- 04-19	Dec. Woj. Śl. Nr NW/XI/77103/27/10 - CZ1C/00121840/6	Rolla, las - stan wg. użytków z evidencji gruntów	Zasób gm.	W planie zagospodarowania przestrzennego - ZL1.Ceny działki określono według operatu szacunkowego dotyczącego "wartości nieruchomości stanowiących mienie komunalne gminy Olsztyn" wykonanego na dzień 05.06.2011 przez Kancelarię Nieruchomości i Finansów ASESOR
14 97	TURÓW	8-4.55	5710	8565,0 0	Uwłaszc.n.roln ych po 2000.06.30 (z mocy prawa) - art. 13 Dz.U. z 2007r. Nr 231 poz. 1700 z późn. zm.	2010- 07-29	Dec. Woj. Śl. Nr NW/XI/77103/42/10 - CZ1C/00121840/6	Rolla, las - stan wg. użytków z evidencji gruntów	Zasób gm.	W planie zagospodarowania przestrzennego - ZL1.Ceny działki określono według operatu szacunkowego dotyczącego "wartości nieruchomości stanowiących mienie komunalne gminy Olsztyn" wykonanego na dzień 05.06.2011 przez Kancelarię Nieruchomości i Finansów ASESOR
14 98	TURÓW	8-4.70	2300	3450,0 0	Uwłaszc.n.roln ych po 2000.06.30 (z mocy prawa) - art. 13 Dz.U. z 2007r. Nr 231 poz. 1700 z późn. zm.	2010- 10-05	Dec. Woj. Śl. Nr NW/XI/77103/106/10 - CZ1C/00121840/6	Rolla - stan wg. użytków z evidencji gruntów	Zasób gm.	W planie zagospodarowania przestrzennego - 1H ZL1.Ceny działki określono według operatu szacunkowego dotyczącego "wartości nieruchomości stanowiących mienie komunalne gminy Olsztyn" wykonanego na dzień 05.06.2011 przez Kancelarię Nieruchomości i Finansów ASESOR

14 99	TURÓW	8-4.78	3030	4545,00	Uwłaszczeniowy art. 2000.06.30 (z mocy prawa) - art. 13 Dz.U z 2007r. Nr 231 poz. 1700 z późn. zm.	2019-11-05	Decyzja Wojewody Śląskiego Nr NWXV.7510.1.388.2016 z dnia 18.10.2019 r.	Inne	Zasób gm.	GKP 6825.2.2016
15 00	TURÓW	8-4.80	4850	97000,00	Uwłaszczeniowy art. 27.05.1990 r. (komunalizacja) - art. 5 Dz.U Nr 32, poz. 191, z późn. zm.	2019-07-31	Decyzja Wojewody Śląskiego Nr NWXV.7532.1.147.1.2018 z dn. 15.07.2019 r.	Pasy drogowe	Zasób gm.	GKP 6825.1.2018
15 01	TURÓW	8-5.79	4190	6289,00	Uwłaszczeniowy art. 2000.06.30 (z mocy prawa) - art. 13 Dz.U z 2007r. Nr 231 poz. 1700 z późn. zm.	2010-11-19	Dec. Woj. Śl. Nr. NWX/III/7103/28/10 - CZ1C/00121840/6	Rola - stan wg ewidencji gruntów	Zasób gm.	W planie zagospodarowania przestrzennego - poszerzenie drogi gminnej ul. Półdniowa. Cenę działki określono według operatu szacunkowego dotyczącego nieruchomości stanowiących mienie Komunalne Gminy Olsztyn" wykonanego na dzień 05.05.2011 przez Kancelarię Nieruchomości i Finansów ASESOR
15 02	TURÓW	8-5.83/1	58	1160,00	Podział - art. 98 Ust. o gospodarce nieruchomościami	2010-08-09	Dec. Wójta Gm GG 7430-1/7A/Tur/10 - CZ1C/00142249/6	Pasy drogowe	Zasób gm.	W planie zagospodarowania przestrzennego - poszerzenie drogi gminnej ul. Półdniowa. Cenę działki określono według operatu szacunkowego dotyczącego nieruchomości stanowiących mienie Komunalne Gminy Olsztyn" wykonanego na dzień 05.05.2011 przez Kancelarię Nieruchomości i Finansów ASESOR
15 03	TURÓW	8-5.84/1	74	1480,00	Podział - art. 98 Ust. o gospodarce nieruchomościami	2010-08-09	Dec. Wójta Gm GG 7430-1/7A/Tur/10 - CZ1C/00142249/6	Pasy drogowe	Zasób gm.	W planie zagospodarowania przestrzennego - poszerzenie drogi gminnej ul. Półdniowa. Cenę działki określono według operatu szacunkowego dotyczącego nieruchomości stanowiących mienie Komunalne Gminy Olsztyn" wykonanego na dzień 05.05.2011 przez Kancelarię Nieruchomości i Finansów ASESOR
15 04	TURÓW	8-5.85/1	267	5340,00	Podział - art. 98 Ust. o gospodarce nieruchomościami	2010-08-09	Dec. Wójta Gm GG 7430-1/7A/Tur/10 - CZ1C/00142249/6	Pasy drogowe	Zasób gm.	W planie zagospodarowania przestrzennego - poszerzenie drogi gminnej ul. Półdniowa. Cenę działki określono według operatu szacunkowego dotyczącego nieruchomości stanowiących mienie Komunalne Gminy Olsztyn" wykonanego na dzień 05.05.2011 przez Kancelarię Nieruchomości i Finansów ASESOR
15 05	TURÓW	8-5.116/1	111	2220,00	Podział - art. 98 Ust. o gospodarce nieruchomościami	2009-06-17	Dec. Wójta Gm GG 7430-1/47A/Tur/08 - CZ1C/00142249/6	Pasy drogowe	Zasób gm.	W planie zagospodarowania przestrzennego - poszerzenie drogi gminnej ul. Półdniowa. Cenę działki określono według operatu szacunkowego dotyczącego nieruchomości stanowiących mienie Komunalne Gminy Olsztyn" wykonanego na dzień 05.05.2011 przez Kancelarię Nieruchomości i Finansów ASESOR
15 06	TURÓW	8-5.117/1	37	740,00	Podział - art. 98 Ust. o gospodarce nieruchomościami	2016-02-03	Dec. Wójta Gm GG 7430-1/10A/Tur/10 - 6831.45.2015 - CZ1C/00142249/6	Pasy drogowe	Zasób gm.	
15 07	TURÓW	8-5.118/3	76	1520,00	Podział - art. 98 Ust. o gospodarce nieruchomościami	2011-02-14	Dec. Wójta Gm GG 7430-1/10A/Tur/10 - CZ1C/00038025/8	Pasy drogowe	Zasób gm.	W planie zagospodarowania przestrzennego - poszerzenie drogi gminnej ul. Półdniowa. Cenę działki określono według operatu szacunkowego dotyczącego nieruchomości stanowiących mienie Komunalne Gminy Olsztyn" wykonanego na dzień 05.05.2011 przez Kancelarię Nieruchomości i Finansów ASESOR

15 08	TURÓW	8- 5.118/6	80	1600,0 0	Podział - art. 98 Ust. o gospodarce nieruchomości ciężki	2011- 02-14	Dec. Wójta Gm GG 7430-1/10A/Tur/10 - CZ1C/00038025/8	Pasy drogowe	Zasób gm.		W planie zagospodarowania przestrzennego - poszerzenie drogi gminnej ul. Pąkdniowa. Ceny dzierżaki określono według operatu szacunkowego obyczątego "wartości nieruchomości stanowiących miernik kumulacyjne gminy Olsztyn" wykonanego na dzień 05.05.2011 przez Kancelarię Nieruchomości i Finansów ASESOR
15 09	TURÓW	8- 5.121/8	135	2700,0 0	Podział - art. 98 Ust. o gospodarce nieruchomości ciężki	2019- 01-22	Decyzja Wójta Gminy Olsztyn Nr GKP.6831.33.2016 z dn. 03.01.2019 r.	Pasy drogowe	Zasób gm.		
15 10	TURÓW	8- 5.121/9	80	1600,0 0	Podział - art. 98 Ust. o gospodarce nieruchomości ciężki	2019- 01-22	Decyzja Wójta Gminy Olsztyn Nr GKP.6831.33.2016 z dn. 03.01.2019 r.	Pasy drogowe	Zasób gm.		
15 11	TURÓW	8- 5.122/4	251	5020,0 0	Uwłaszc. na 27.05.1990 r. (komunalizac ja) - art. 5 Dz.U. Nr 32, poz. 191, z późn. zm.	2013- 07-16	Dec. Woj. Śl. Nw/XV/77230/373/11 - CZ1C/00142249/6	Pasy drogowe	Zasób gm.		
15 12	TURÓW	8- 5.122/6	168	3360,0 0	Uwłaszc. na 27.05.1990 r. (komunalizac ja) - art. 5 Dz.U. Nr 32, poz. 191, z późn. zm.	2013- 07-16	Dec. Woj. Śl. Nw/XV/77230/11 - CZ1C/00142249/6	Pasy drogowe	Zasób gm.		
15 13	TURÓW	8-5.125	1120	22400,00	Uwłaszc. na 27.05.1990 r. (komunalizac ja) - art. 5 Dz.U. Nr 32, poz. 191, z późn. zm.	2019- 07-31	Decyzja Wojewody Śląskiego Nr NWXV.7532.1.147.1.2018 z dn. 15.07.2019 r.	Pasy drogowe	Zasób gm.	GKP.6825.1.2018	
15 14	TURÓW	8-5.126	4930	98600,00	Uwłaszc. na 27.05.1990 r. (komunalizac ja) - art. 5 Dz.U. Nr 32, poz. 191, z późn. zm.	2019- 07-31	Decyzja Wojewody Śląskiego Nr NWXV.7532.1.147.1.2018 z dn. 15.07.2019 r.	Pasy drogowe	Zasób gm.	GKP.6825.1.2018	
15 15	TURÓW	8- 5.139/2	87	1740,0 0	Podział - art. 98 Ust. o gospodarce nieruchomości ciężki	2017- 01-25	Dec. Wójta Gm. GKP.6831.63.2016 - CZ1C/00142249/6	Pasy drogowe	Zasób gm.		
15 16	TURÓW	8-6.7	1335 0	20029,00	Uwłaszc.n.rolin ych po 2000.06.30 (z mocy prawa) - art. 13 Dz.U. z 2007r. Nr 231 poz. 1700 z późn. zm.	2010- 01-04	Dec. Woj. Śl. Nr NW/XII/77103/34/109 - CZ1C/00121840/6	Rola - stan wg. użytków z evidencji gruntów	Zasób gm - dzierża wa	Um. dzierżawy U6845.12082017 - spr. 6845.1.5.2017 BEATA TOMZA od 01.12.2017 r. do 30.11.2027r.	Wydatki zagospodarowania przewidzianej - 25. Ceny dzierż. obradzi wstępną operat szacunkowego obyczątego "wartości nieruchomości stanowiących miernik kumulacyjne gminy Olsztyn" wykonanego na dzień 05.05.2011 przez Kancelarię Nieruchomości i Finansów ASESOR

15 17	TURÓW	8-6-19	6620	9930,00	Uwłaszczenie n.rolin ychn po 2000.06.30 (z mocy prawa) - art. 13 Dz.U. z 2007r. Nr 231 poz. 1700 z późn. zm.	2002- 08-22	Dec. Woj. Śl. Nr SR-X-77103/OI/3/02 - CZ1C/00111753/6	Rola - stan wg użytków z evidencji gruntów	Zasób gm - dzierża wa	Um. dzierżawy U/6845.1/2017/2017 - spr. 6845.1.1.2017. BEATA TOMZA od 01.12.2017 r. do 30.11.2027 r.	W planie zagospodarowania przestrzennego - 1R. Cennę działki określono według operatu szacunkowego dotyczącego "wartości nieruchomości wykonanego na dzień 05.05.2011 przez Kancelarię Nieruchomości i Finansów ASESOR
15 18	TURÓW	8-6-23	22460	33690,00	Uwłaszczenie n.rolin ychn po 2000.06.30 (z mocy prawa) - art. 13 Dz.U. z 2007r. Nr 231 poz. 1700 z późn. zm.	2010- 01-04	Dec. Woj. Śl. Nr NW/XII/77103/34/1/109 - CZ1C/00121840/6	Rola - stan wg użytków z evidencji gruntów	Zasób gm - dzierża wa	Um. dzierżawy U/6845.1/2017/2017 - spr. 6845.1.5.2017 BEATA TOMZA od 01.12.2017 r. do 30.11.2027 r.	W planie zagospodarowania przestrzennego - 1R. Cennę działki określono według operatu szacunkowego dotyczącego "wartości nieruchomości wykonanego na dzień 05.05.2011 przez Kancelarię Nieruchomości i Finansów ASESOR
15 19	TURÓW	8- 6.30/11	285	5700,00	Kupno	2008- 04-21	Akt Not. RePA Nr 4248/2008 Kanc. Not. M. Winiarska - CZ1C/00141000/2	Pasy drogowe	Zasób gm.	W planie zagospodarowania przestrzennego - poszerzenie drogi powiatowej - skrzyżowanie ul. Swerkowej i Łuczka. Cennę działki określono według operatu szacunkowego dotyczącego "wartości nieruchomości stanowiących miernie komunalne grunty Olsztyn" wykonanego na dzień 06.06.2011 przez Kancelarię Nieruchomości i Finansów ASESOR	
15 20	TURÓW	8-7-2	9400	14100,00	Uwłaszczenie n.rolin ychn po 2000.06.30 (z mocy prawa) - art. 13 Dz.U. z 2007r. Nr 231 poz. 1700 z późn. zm.	2002- 08-22	Dec. Woj. Śl. Nr SR-X-77103/OI/3/02- CZ1C/00111753/6	Rola - stan wg. użytków z evidencji gruntów	Zasób gm - dzierża wa	Um. dzierżawy U/6845.1/2017/2017 - spr. 6845.1.5.2017 BEATA TOMZA od 01.12.2017 r. do 30.11.2027 r.	W planie zagospodarowania przestrzennego - 3R. Cennę działki określono według operatu szacunkowego dotyczącego "wartości nieruchomości stanowiących miernie komunalne grunty Olsztyn" wykonanego na dzień 05.05.2011 przez Kancelarię Nieruchomości i Finansów ASESOR
15 21	TURÓW	8-7-5	10672	16008,00	Uwłaszczenie n.rolin ychn po 2000.06.30 (z mocy prawa) - art. 13 Dz.U. z 2007r. Nr 231 poz. 1700 z późn. zm.	2002- 08-22	Dec. Woj. Śl. Nr SR-X-77103/OI/4/02 - CZ1C/00107293/2	Rola - stan wg. użytków z evidencji gruntów	Zasób gm - dzierża wa	Um. dzierżawy U/6845.1/2017/2017 - spr. 6845.1.1.2017 BEATA TOMZA od 01.12.2017 r. do 30.11.2027 r.	W planie zagospodarowania przestrzennego - 2R. Cennę działki określono według operatu szacunkowego dotyczącego "wartości nieruchomości stanowiących miernie komunalne grunty Olsztyn" wykonanego na dzień 05.05.2011 przez Kancelarię Nieruchomości i Finansów ASESOR
15 22	TURÓW	8-7-12	20020	30030,00	Uwłaszczenie n.rolin ychn po 2000.06.30 (z mocy prawa) - art. 13 Dz.U. z 2007r. Nr 231 poz. 1700 z późn. zm.	2002- 08-22	Dec. Woj. Śl. Nr SR-X-77103/OI/3/02 - CZ1C/00111753/6	Rola - stan wg. użytków z evidencji gruntów	Zasób gm - dzierża wa	Um. dzierżawy U/6845.1/2017/2017 - spr. 6845.1.1.2017 BEATA TOMZA od 01.12.2017 r. do 30.11.2027 r.	W planie zagospodarowania przestrzennego - 2R. Cennę działki określono według operatu szacunkowego dotyczącego "wartości nieruchomości stanowiących miernie komunalne grunty Olsztyn" wykonanego na dzień 05.05.2011 przez Kancelarię Nieruchomości i Finansów ASESOR

15 23	TURÓW	8-7-19	1084 0	16260, 00	Uwłaszczeniowy 2000.06.30 (z mocy prawa) - art. 13 Dz.U. z 2007r. Nr 231 poz. 1700 z późn. zm.	2018- 05-21	Dec. Woj. Śl. NWXV/7510.1.256.2014 - CZ1C/00/169199/5	Pasy drogowe	Zasób gm - dzierżawa	Um. dzierżawy U6845/21/2017 - spr. 6845.11.9.2017. E.M. Jakubczak od 08.09.2017 r. do 31.08.2025 r.	W planie zagospodarowania przestrzennego - 2F...Cene działki określono według operatu szacunkowego dotyczącego "wartości nieruchomości stanowiących mienie komunalne gminy Oluszyń" wykonanego na dzień 05.05.2011 przez Kancelarię Nieruchomości i Finansów ASESOR
15 24	TURÓW	8-7-43	1020 0	15300, 00	Uwłaszczeniowy 2000.06.30 (z mocy prawa) - art. 13 Dz.U. z 2007r. Nr 231 poz. 1700 z późn. zm.	2002- 08-22	Dec. Woj. Śl. ŚR-X-77103/OI/3/02 - CZ1C/00/111753/6	Role - stan wg. użytków z evidencji gruntów	Zasób gm - dzierżawa	Um. dzierżawy U6845.1/2017 - spr. 6845.11.1.2017. BEATA TOMZA od 01.12.2017 r. do 30.11.2027 r.	W planie zagospodarowania przestrzennego - 2F...Cene działki określono według operatu szacunkowego dotyczącego "wartości nieruchomości stanowiących mienie komunalne gminy Oluszyń" wykonanego na dzień 05.05.2011 przez Kancelarię Nieruchomości i Finansów ASESOR
15 25	TURÓW	8-7-47	1040 0	15600, 00	Uwłaszczeniowy 2000.06.30 (z mocy prawa) - art. 13 Dz.U. z 2007r. Nr 231 poz. 1700 z późn. zm.	2002- 08-22	Dec. Woj. Śl. ŚR-X-77103/OI/3/02 - CZ1C/00/111753/6	Role - stan wg. użytków z evidencji gruntów	Zasób gm - dzierżawa	Um. dzierżawy U6845.1/2017 - spr. 6845.11.1.2017. BEATA TOMZA od 01.12.2017 r. do 30.11.2027 r.	W planie zagospodarowania przestrzennego - 2F...Cene działki określono według operatu szacunkowego dotyczącego "wartości nieruchomości stanowiących mienie komunalne gminy Oluszyń" wykonanego na dzień 05.05.2011 przez Kancelarię Nieruchomości i Finansów ASESOR
15 26	TURÓW	8-7-66	1000 0	15000, 00	Uwłaszczeniowy 2000.06.30 (z mocy prawa) - art. 13 Dz.U. z 2007r. Nr 231 poz. 1700 z późn. zm.	2002- 08-22	Dec. Woj. Śl. ŚR-X-77103/OI/3/02 - CZ1C/00/111753/6	Role - stan wg. użytków z evidencji gruntów	Zasób gm - dzierżawa	Um. dzierżawy U6845.1/2017 - spr. 6845.11.1.2017. BEATA TOMZA od 01.12.2017 r. do 30.11.2027 r.	W planie zagospodarowania przestrzennego - 2F...Cene działki określono według operatu szacunkowego dotyczącego "wartości nieruchomości stanowiących mienie komunalne gminy Oluszyń" wykonanego na dzień 05.05.2011 przez Kancelarię Nieruchomości i Finansów ASESOR
15 27	TURÓW	8-7-67	9995 00	14992, 00	Uwłaszczeniowy 2000.06.30 (z mocy prawa) - art. 13 Dz.U. z 2007r. Nr 231 poz. 1700 z późn. zm.	2002- 08-22	Dec. Woj. Śl. ŚR-X-77103/OI/4/02 - CZ1C/00/107293/2	Role - stan wg. użytków z evidencji gruntów	Zasób gm - dzierżawa	Um. dzierżawy U6845.1/2017 - spr. 6845.11.1.2017. BEATA TOMZA od 01.12.2017 r. do 30.11.2027 r.	W planie zagospodarowania przestrzennego - 2F...Cene działki określono według operatu szacunkowego dotyczącego "wartości nieruchomości stanowiących mienie komunalne gminy Oluszyń" wykonanego na dzień 05.05.2011 przez Kancelarię Nieruchomości i Finansów ASESOR
15 28	TURÓW	8-7-68	1024 0	15360, 00	Uwłaszczeniowy 2000.06.30 (z mocy prawa) - art. 13 Dz.U. z 2007r. Nr 231 poz.	2010- 10-05	Dec. Woj. Śl. Nr NW/XV/77103/106/10 - CZ1C/00/121840/6	Role - stan wg. użytków z evidencji gruntów	Zasób gm - dzierżawa	Um. dzierżawy U6845.1/2017 - spr. 6845.11.1.2017. BEATA TOMZA od 01.12.2017 r. do 30.11.2027 r.	W planie zagospodarowania przestrzennego - 2F...Cene działki określono według operatu szacunkowego dotyczącego "wartości nieruchomości stanowiących mienie komunalne gminy Oluszyń" wykonanego na dzień 05.05.2011 przez Kancelarię Nieruchomości i Finansów ASESOR

15 29	TURÓW	8-7 78	1850 0	27750, 00	1700 z późn. zm.	2010- 10-05	Dec. Woj. Śl. Nr NWX/VI/77103/106/10 - CZ1C/00170602/4	Rola - stan wg użytków z ewidencji gruntów	Zasób gm - dzierż- wa	Um. o dzierżawę UJ5845 1/206/2017 - spr 6943.15.2017 BERYA-TONZA od 01.12.2017 r. do 30.11.2027 r.	W planie zagospodarowania przestrzennego - 1R, 2R. Ceny działki określono według operatu szacunkowego dotyczącego "wartości nieruchomości stanowiących miasto Komunalne Gminy Olkusz" wykonanego na dzień 05.05.2011 przez Kancelarię Nieruchomości i Finansów ASESOR
15 30	TURÓW	8-7 102	180	270,00	Uwłaszczenie n.roln ych po 2000.06.30 (z mocy prawa) - art. 13 Dz.U. z 2007r. Nr 231 poz. 1700 z późn. zm.	2002- 08-22	Dec. Woj. Śl. ŚR-X-77103/OI/3/02 - CZ1C/00111753/6	Pasy drogowe	Zasób gm.	W planie zagospodarowania przestrzennego - poszerzenie drogi powiatowej (ul. Szkolnej). Cenę działki określono według operatu szacunkowego dotyczącego "wartości nieruchomości stanowiących miasto Komunalne Gminy Olkusz" wykonanego na dzień 05.05.2011 przez Kancelarię Nieruchomości i Finansów ASESOR. W księdze wieczystej i w dec. komunikacyjnej jest działka za o pow. 0.0180 ha.	
15 31	TURÓW	8- 8.35/4	4984	31896, 00	Uwłaszczenie n.roln ych po 2000.06.30 (z mocy prawa) - art. 13 Dz.U. z 2007r. Nr 231 poz. 1700 z późn. zm.	2010- 04-19	Dec. Woj. Śl. Nr NWX/VI/77103/29/10 - CZ1C/00121840/6	Rola - Bp - działki rolne przeznaczone w planie zagospodarowani a pod zabudowę	Zasób gm.	W planie zagospodarowania przestrzennego - MM, 2R. Ceny działki określono według operatu szacunkowego dotyczącego "wartości nieruchomości stanowiących miasto Komunalne Gminy Olkusz" wykonanego na dzień 05.05.2011 przez Kancelarię Nieruchomości i Finansów ASESOR	
15 32	TURÓW	8-9.7	6080	9120,0 0	Uwłaszczenie na 27.05.1990 r. (komunalizac ja) - art. 5 Dz.U. Nr 32, poz. 191, z późn. zm.	2013- 02-13	dec. Woj. Śl. NWX/VI/77230/372/11- CZ1C/00121840/6	Rola - stan wg użytków z ewidencji gruntów	Zasób gm.	W planie zagospodarowania przestrzennego R	
15 33	TURÓW	8-9.12	3409 1	242742, 00	Uwłaszczenie na 27.05.1990 r. (komunalizac ja) - art. 5 Dz.U. Nr 32, poz. 191, z późn. zm.	1996- 12-05	Dec. Urz. Woj. GKG IV 7228/41/15/96; Dec. Woj. Gm. 7224/4/5/2010 z dn. 27.11.2010 r-CZ1C/00121840/6	Inne budynki gminne - szkoły, remizy strażackie, siedziba gminy, posterunki policji, GOK, hala sportowa	Zasób gm - trwały zarząd	W planie zagospodarowania przestrzennego UO pow. 1.5.200 - ulsk. oświady oraz P.U pow. 1.8.891 - Cenę gruntu określono na podstawie operatu szacunkowego dotyczącego "wartości nieruchomości stanowiących miasto Komunalne Gminy Olkusz" wykonanego na dzień 05.05.2011 przez Kancelarię Nieruchomości i Finansów ASESOR. W księdze wieczystej i w dec. komunikacyjnej jest działka za o pow. 0.0180 ha.	
15 34	TURÓW	8- 9.16/5	440	8800,0 0	Uwłaszczenie na 27.05.1990 r. (komunalizac ja) - art. 5 Dz.U. Nr 32, poz. 191, z późn. zm.	1996- 06-28	Dec. GKG.IV 7228/LI/9/96 - CZ1C/0008547/6	Pasy drogowe	Zasób gm.	W planie zagospodarowania przestrzennego poszerzenia drogi powiatowej (ul. Szkolnej). Cenę działki określono według operatu szacunkowego dotyczącego "wartości nieruchomości stanowiących miasto Komunalne Gminy Olkusz" wykonanego na dzień 05.05.2011 przez Kancelarię Nieruchomości i Finansów ASESOR	

15 35	TURÓW	8- 9.16/6	517	10340, 00	Uwłaszc. na 27.05.1990 r. (komunalizac ja) - art. 5 Dz.U. Nr 32, poz. 191, z późn. zm.	1996- 06-28	Dec. GKG.IV.7228/L/9/96 - CZ1C/00085447/6	Pasy drogowe	Zasób gm.	W planie zagospodarowania przestrzennego - poszerzenie drogi powiatowej (ul. Szkolna). Cene działki określono według operatu szacunkowego dotyczącego "wartości nieruchomości stanowiących mienie Komunalnej Gminy Olsztyn" wykonanego na dzień 05.05.2011 przez Kancelarię Finansów ASESOR
15 36	TURÓW	8- 9.16/7	127	190,00	Uwłaszc. na 27.05.1990 r. (komunalizac ja) - art. 5 Dz.U. Nr 32, poz. 191, z późn. zm.	1996- 06-28	Dec. GKG.IV.7228/L/9/96 - CZ1C/00085447/6	Inne budynki gminne - szkoły, remizy strażackie, siedziba gminy, posterunki policji, GOK, hala sportowa	Zasób gm.	W planie zagospodarowania przestrzennego -1R - remiza strażacka - OSP Turów. Cene działki określono według operatu szacunkowego dotyczącego "wartości nieruchomości stanowiących mienie Komunalnej Gminy Olsztyn" wykonanego na dzień 05.05.2011 przez Kancelarię Nieruchomości i Finansów ASESOR
15 37	TURÓW	8- 9.16/8	145	2900,0 0	Uwłaszc. na 27.05.1990 r. (komunalizac ja) - art. 5 Dz.U. Nr 32, poz. 191, z późn. zm.	1996- 06-28	Dec. GKG.IV.7228/L/9/96 - CZ1C/00085447/6	Inne budynki gminne - szkoły, remizy strażackie, siedziba gminy, posterunki policji, GOK, hala sportowa	Zasób gm.	W planie zagospodarowania przestrzennego -1R - remiza strażacka - OSP Turów. Cene działki określono według operatu szacunkowego dotyczącego "wartości nieruchomości stanowiących mienie Komunalnej Gminy Olsztyn" wykonanego na dzień 05.05.2011 przez Kancelarię Nieruchomości i Finansów ASESOR
15 38	TURÓW	8- 9.26/1	239	4780,0 0	Podział - art. 98 Ust. o gospodarce nieruchomości ciężkiej	2016- 09-21	Dec. Wójta Gm. Olsztyn GKP 6831.27.2016- CZ1C/00175864/3	Pasy drogowe	Zasób gm.	
15 39	TURÓW	8- 9.26/2	97	1940,0 0	Podział - art. 98 Ust. o gospodarce nieruchomości ciężkiej	2016- 09-21	Dec. Wójta Gm. Olsztyn GKP 6831.27.2016- CZ1C/00175864/3	Pasy drogowe	Zasób gm.	
15 40	TURÓW	8- 9.35/1	188	3760,0 0	Podział - art. 98 Ust. o gospodarce nieruchomości ciężkiej	2016- 08-26	Dec. Wójta Gm. GKP.6831.25.2016 - CZ1C	Pasy drogowe	Zasób gm.	
15 41	TURÓW	8- 9.36/5	188	3760,0 0	Podział - art. 98 Ust. o gospodarce nieruchomości ciężkiej	2016- 09-21	Dec. Wójta Gm. Olsztyn GKP. 6831.28.2016 - CZ1C/00142249/6	Pasy drogowe	Zasób gm.	
15 42	TURÓW	8- 9.37/1	371	557,00	Podział - art. 98 Ust. o gospodarce nieruchomości ciężkiej	2011- 07-26	Dec. Wójta Gm. Nr 6831/12A/2011 - CZ1C/00085447/6	Pasy drogowe	Zasób gm.	W planie zagospodarowania przestrzennego droga AKD-DS(L). Cene działki określono według operatu szacunkowego dotyczącego "wartości nieruchomości stanowiących mienie Komunalnej Gminy Olsztyn" wykonanego na dzień 05.05.2011 przez Kancelarię Nieruchomości i Finansów ASESOR
15 43	TURÓW	8- 9.38/1	181	271,00	Podział - art. 98 Ust. o gospodarce nieruchomości ciężkiej	2011- 10-11	Dec. Wójta Gm. Nr 6831/66A/2011 - CZ1C/00085447/6	Pasy drogowe	Zasób gm.	W planie zagospodarowania przestrzennego - droga gminna. Cene działki określono według operatu szacunkowego dotyczącego "wartości nieruchomości stanowiących mienie Komunalnej Gminy Olsztyn" wykonanego na dzień 05.05.2011 przez Kancelarię Nieruchomości i Finansów ASESOR
15 44	TURÓW	8- 9.39/1	196	294,00	Podział - art. 98 Ust. o gospodarce nieruchomości ciężkiej	2011- 07-26	Dec. Wójta Gm. Nr 6831/17A/2011 - CZ1C/00085447/6	Pasy drogowe	Zasób gm.	W planie zagospodarowania przestrzennego - droga AKD-DS(L). Cene działki określono według operatu szacunkowego dotyczącego "wartości nieruchomości stanowiących mienie Komunalnej Gminy Olsztyn" wykonanego na dzień 05.05.2011 przez Kancelarię Nieruchomości i Finansów ASESOR

15 45	TURÓW	8- 9.40/1	186	279,00	Podział - art. 98 Ust. o gospodarce nieruchomości ciami	2010- 08-02	Dec. Wójta Gm. Nr GG 7430-1/11A/Tur/10 - CZ1C/00085447/6	Pasy drogowe	Zasób gm.	W planie zagospodarowania przeczyszczającego pożerzenie drogi gminnej. Cenę udziału określono wg ustawy o gospodarce nieruchomościami. Wynik wyceny nieruchomości w sprawie komunalnej gminy Olsztyn" wykonanego na dzień 05.05.2011 przez Kancelarię Nieruchomości i Finansów ASESOR
15 46	TURÓW	8- 9.41/3	205	307,00	Podział - art. 98 Ust. o gospodarce nieruchomości ciami	2012- 07-24	Dec. Wójta Gminy GKP 6831 20A. 2012 - CZ1C/00085447/6	Pasy drogowe	Zasób gm.	W planie zagospodarowania przeczyszczającego pod pożerzenie drogi gminnej. Cenę udziału określono według operatu szacunkowego dotyczącego "wartości nieruchomości stanowiących opinie komunalne gminy Olsztyn" wykonanego na dzień 05.05.2011 przez Kancelarię Nieruchomości i Finansów ASESOR
15 47	TURÓW	8-9.45	6300	126000 .00	Darowizna	2004- 01-30	Um. darowizny Akt Not. RepA Nr 648/04 Kanc. Not. M. Winiarska - CZ1C/00118962/3	Inne budynki gminne - szkoły, remizy strażackie, siedziba gminy, posterunki policji GOK, hala sportowa	Zasób gm - użytczeń je	Umowa użyczenia od 14.05.2007 r. bezpłatnie na czas nieokreślony budynku remizy strażackiej, Biuracy w użyczenie - OSP Turów
15 48	TURÓW	8-9.47	7411	185275 .00	Uwłaszc.n.roln ych po 2000.06.30 (z mocy prawa) - art. 13 Dz.U z 2007r. Nr 231 poz. 1700 z późn. zm.	2018- 09-06	Dec. Woj. Śl. Nr NWXV 7510.1.50.2018 z dnia 22.08.2018 r.	Pasy drogowe	Zasób gm.	
15 49	ZREBICE I	9-17/12	724	28960, 00	Podział - art. 98 Ust. o gospodarce nieruchomości ciami	1998- 12-16	Dec. Wójta Gm Nr 7413/31A/Zrębice I/98 - CZ1C/00044086/8	Pasy drogowe	Zasób gm.	W planie zagospodarowania przeczyszczającego - droga gminna. Cenę udziału określono według operatu szacunkowego dotyczącego "wartości nieruchomości stanowiących opinie komunalne gminy Olsztyn" wykonanego na dzień 05.05.2011 przez Kancelarię Nieruchomości i Finansów ASESOR
15 50	ZREBICE I	9-18/19	60	1500,0 0	Kupno	2019- 12-03	Akt Notarialny Rep. A nr 6764/2019 z dnia 03.12.2019 r. Notariusz: Maria Białas	Pasy drogowe	Zasób gm.	Uchwala nr VII/72/19 z dnia 08.10.2019 r.
15 51	ZREBICE I	9-21/3	579	23160, 00	Uwłaszc. na 27.05.1990 r. (komunalizac ja) - art. 5 Dz.U. Nr 32, poz. 191, z późn. zm.	2013- 07-16	Dec. Woj. Śl. N/WI/XV/77230/374/11 - CZ1C/00120279/5	Infrastruktura technicz na (komunalna)	Zasób gm.	
15 52	ZREBICE I	9-23/5	189	7560,0 0	Podział - art. 98 Ust. o gospodarce nieruchomości ciami	2017- 06-07	Decyzja Wójta Gminy Olsztyn Nr GKP 6831.71.2016 z dnia 18.05.2017 r.	Pasy drogowe	Zasób gm.	
15 53	ZREBICE I	9-24	1010	1515,0 0	Uwłaszc.n.roln ych po 2000.06.30 (z mocy prawa) - art. 13 Dz.U z 2007r. Nr 231 poz. 1700 z późn.	2019- 11-05	Decyzja Wojewody Śląskiego Nr NWXV 7510.1.389.2016 z dnia 18.10.2019 r.	Inne	Zasób gm.	GKP 6825.1.2016

15 54	ZREBICE I	9-30/1	325	13000,00	zm. Podział - art. 98 Ust. o gospodarce nieruchomościami	2010-05-04	Dec. Wójta Gm. Nr GG 7430-1/3A/Zr/10 - CZ1C/00079858/5	Pasy drogowe	Zasób gm.	W planie zagospodarowania przestrzennego poszerzenie drogi gminnej ul. Polna. Cene działki określono według operatu szacunkowego dobytego "Wartość nieruchomości szacunkowej na dzień 05.05.2011 r. przez Kancelarię Nieruchomości i Finansów ASESOR.
15 55	ZREBICE I	9-38/2	8110	12169,00	Uwłaszczeniowy 2000.06.30 (z mocy prawa) - art. 13 Dz.U. z 2007r. Nr 231 poz. 1700 z późn. zm.	2010-07-29	Dec. Wój. Śl. Nr NM/XV/77103/43/10 - CZ1C/00149361/6	Rola - stan wg. ewidencji gruntów	Zasób gm - dzierżawa	Um. dzierż. UJ6845.11137/2019 - spr. 8845.13.2019 Katarzyna Porębska od 01.07.2019 r. na czas nieokreślony
15 56	ZREBICE I	9-64/21	50	2000,00	Podział - art. 98 Ust. o gospodarce nieruchomościami	2013-12-03	Decyzja Wójta Gminy GKP 6831.36A.2013 - CZ1C/00120387/5	Pasy drogowe	Zasób gm.	
15 57	ZREBICE I	9-67/3	38	1520,00	Podział - art. 98 Ust. o gospodarce nieruchomościami	2013-11-14	Dec. Wójta Gm. GKP 6831.31A.2013 - CZ1C/00079858/5	Pasy drogowe	Zasób gm.	
15 58	ZREBICE I	9-69/3	91	3640,00	Podział - art. 98 Ust. o gospodarce nieruchomościami	2012-07-18	Dec. Wójta Gm. GKP 6831.11A.2012 - CZ1C/00079858/5	Pasy drogowe	Zasób gm.	W planie zagospodarowania przestrzennego poszerzenia drogi gminnej. Cene działki określono według operatu szacunkowego dobytego "Wartość nieruchomości szacunkowej na dzień 05.05.2011 r. przez Kancelarię Nieruchomości i Finansów ASESOR.
15 59	ZREBICE I	9-69/10	174	6960,00	Podział - art. 98 Ust. o gospodarce nieruchomościami	2016-03-23	Dec. Wójta Gm. Olsztyn GKP 6831.88.2015 - CZ1C/00174610/1	Pasy drogowe	Zasób gm.	
15 60	ZREBICE I	9-70/6	200	8000,00	Podział - art. 98 Ust. o gospodarce nieruchomościami	2017-02-06	Dec. Wójta Gm. GKP 6831.58.2016 - CZ1C/00079858/5	Pasy drogowe	Zasób gm.	
15 61	ZREBICE I	9-73/3	139	5560,00	Podział - art. 98 Ust. o gospodarce nieruchomościami	2007-01-10	Dec. Wójta Gm. Nr GG 7430-1/30A/Zr/06/07 - CZ1C/00079858/5	Pasy drogowe	Zasób gm.	W planie zagospodarowania przestrzennego poszerzenia drogi gminnej. Cene działki określono według operatu szacunkowego dobytego "Wartość nieruchomości szacunkowej na dzień 05.05.2011 r. przez Kancelarię Nieruchomości i Finansów ASESOR.
15 62	ZREBICE I	9-73/8	116	4640,00	Podział - art. 98 Ust. o gospodarce nieruchomościami	2009-12-16	Dec. Wójta Gm. Nr GG 7430-1/106A/Zr/09 - CZ1C/00079858/5	Pasy drogowe	Zasób gm.	W planie zagospodarowania przestrzennego poszerzenia drogi gminnej. Cene działki określono według operatu szacunkowego dobytego "Wartość nieruchomości szacunkowej na dzień 05.05.2011 r. przez Kancelarię Nieruchomości i Finansów ASESOR.

15 63	ZREBICE I	9-74/5	258	1032,0 0	Podział - art. 98 Ust. o gospodarce nieruchomości ciężki	2016- 04-11	Dec. Wójta Gm. Olsztyn GKP 6831.7.2016 - CZ1C/00079858/5	Pasy drogowe	Zasób gm.	
15 64	ZREBICE I	9-76/7	174	6960,0 0	Podział - art. 98 Ust. o gospodarce nieruchomości ciężki	2009- 08-24	Dec. Wójta Gm. Nr GG 7430-1/12A/Zr/09 - CZ1C/00079858/5	Pasy drogowe	Zasób gm.	W planie zagospodarowania przestrzennego - pozarządca dróg gminnej. Cennę działki ustalono według operatu szacunkowego dotyczącego "wartości nieruchomości stanowiących miernie komunalne gminy Olsztyn" wykonanego na dzień 05.05.2011 przez Kancelarię Nieruchomości i Finansów ASESOR.
15 65	ZREBICE I	9-76/11	175	7000,0 0	Podział - art. 98 Ust. o gospodarce nieruchomości ciężki	2009- 08-24	Dec. Wójta Gm. Nr GG 7430-1/12A/Zr/09 - CZ1C/00079858/5	Pasy drogowe	Zasób gm.	W planie zagospodarowania przestrzennego - pozarządca dróg gminnej. Cennę działki określono według operatu szacunkowego dotyczącego "wartości nieruchomości stanowiących miernie komunalne gminy Olsztyn" wykonanego na dzień 05.05.2011 przez Kancelarię Nieruchomości i Finansów ASESOR.
15 66	ZREBICE I	9-79/4	172	6880,0 0	Podział - art. 98 Ust. o gospodarce nieruchomości ciężki	2009- 01-07	Dec. Wójta Gm. Nr GG 7430-1/49A/Zr/08 - CZ1C/00079858/5	Pasy drogowe	Zasób gm.	W planie zagospodarowania przestrzennego - pozarządca dróg gminnej. Cennę działki ustalono według operatu szacunkowego dotyczącego "wartości nieruchomości stanowiących miernie komunalne gminy Olsztyn" wykonanego na dzień 05.05.2011 przez Kancelarię Nieruchomości i Finansów ASESOR.
15 67	ZREBICE I	9-81/1	257	10280, 00	Podział - art. 98 Ust. o gospodarce nieruchomości ciężki	2011- 02-02	Dec. Wójta Gm. Nr GG 7430-1/30A/Zr/10 - CZ1C/00149361/6	Pasy drogowe	Zasób gm.	W planie zagospodarowania przestrzennego - pozarządca dróg gminnej / KODL. Cennę działki ustalono według operatu szacunkowego dotyczącego "wartości nieruchomości stanowiących miernie komunalne gminy Olsztyn" wykonanego na dzień 05.05.2011 przez Kancelarię Nieruchomości i Finansów ASESOR.
15 68	ZREBICE I	9-85/9	165	6600,0 0	Podział - art. 98 Ust. o gospodarce nieruchomości ciężki	2009- 01-09	Dec. Wójta Gm. Nr GG 7430-1/46A/Zr/08 - CZ1C/00149361/6	Pasy drogowe	Zasób gm.	W planie zagospodarowania przestrzennego - pozarządca dróg gminnej. Cennę działki określono według operatu szacunkowego dotyczącego "wartości nieruchomości stanowiących miernie komunalne gminy Olsztyn" wykonanego na dzień 05.05.2011 przez Kancelarię Nieruchomości i Finansów ASESOR.
15 69	ZREBICE I	9-86/2	157	6280,0 0	Podział - art. 98 Ust. o gospodarce nieruchomości ciężki	2016- 11-14	Decyzja Wójta Gminy Olsztyn Nr GKP 6831.50.2016 z dnia 25.10.2016 r.	Pasy drogowe	Zasób gm.	
15 70	ZREBICE I	9-87/2	209	8360,0 0	Podział - art. 98 Ust. o gospodarce nieruchomości ciężki	2012- 08-01	Dec. Wójta Gm. GKP.6831.4A.2012 - CZ1C/00149361/6	Pasy drogowe	Zasób gm.	W planie zagospodarowania przestrzennego pozarządca dróg gminnej. Cennę działki ustalono według operatu szacunkowego dotyczącego "wartości nieruchomości stanowiących miernie komunalne gminy Olsztyn" wykonanego na dzień 05.05.2011 przez Kancelarię Nieruchomości i Finansów ASESOR.
15 71	ZREBICE I	9-99/9	281	11240, 00	Podział - art. 98 Ust. o gospodarce nieruchomości ciężki	2019- 08-10	Decyzja Wójta Gminy Olsztyn Nr GKP 6831.22.2018 z dn. 08.08.2019 r.	Pasy drogowe	Zasób gm.	
15 72	ZREBICE I	9-117/2	53	2120,0 0	Podział - art. 98 Ust. o gospodarce nieruchomości ciężki	2016- 04-29	Dec. Wójta Gm. GKP 6831.69.2015 - CZ1C/00079858/5	Pasy drogowe	Zasób gm.	
15 73	ZREBICE I	9-127/4	72	2880,0 0	Podział - art. 98 Ust. o gospodarce nieruchomości ciężki	2012- 04-11	Dec. Wójta Gm. 6831.58A.2011 - CZ1C/00079858/5	Pasy drogowe	Zasób gm.	W planie zagospodarowania przestrzennego droga gminna. Cennę działki ustalono według operatu szacunkowego dotyczącego "wartości nieruchomości stanowiących miernie komunalne gminy Olsztyn" wykonanego na dzień 05.05.2011 przez Kancelarię Nieruchomości i Finansów ASESOR.

15 74	ZREBICE I	9-132	2920	5840,0 0	Uwłaszc. n. roln ych po 2000.06.30 (z mocy prawa) - art. 13 Dz.U. z 2007r. Nr 231 poz. 1700 z późn. zm.	2019- 01-11	Decyzja Wojewody Śląskiego Nr NWXV/7510.1.47.2015 z dn. 17.12.2018 r.	Inne	Zasób gm.		
15 75	ZREBICE I	9-190/3	1673 1	103444 ,00	Uwłaszc. n. roln ych po 2000.06.30 (z mocy prawa) - art. 13 Dz.U. z 2007r. Nr 231 poz. 1700 z późn. zm.	2019- 11-20	Decyzja Wojewody Śląskiego Nr NWXV/7532.1.13.2017 z dnia 05.11.2019 r.	Rola - stan wg uzytków z evidencji gruntów	Zasób gm.		GKP 6825.1.2017
15 76	ZREBICE I	9-219/2	259	10360, 00	Podział - art. 98 Ust. o gospodarce nieruchomości ciami	2016- 04-29	Dec. Wójta Gm. Olsztyn GKP 6831.89.2016 - CZ1C/00079858/5	Pasy drogowe	Zasób gm.		
15 77	ZREBICE I	9-227/1	172	6880,0 0	Podział - art. 98 Ust. o gospodarce nieruchomości ciami	2012- 04-11	Dec. Wójta Gm. 6831.58A.2011- CZ1C/00079858/5	Pasy drogowe	Zasób gm.		W planie zagospodarowania przestrzennego drogi gminna. Cennę działki określono według opłaty gminnej od nieruchomości według opłat miejscowych dotyczących "wartości nieruchomości stanowiących nieinne komunalne gminy Olsztyn" wykonanego na dzień 05.05.2011 przez Kancelarię Nieruchomości i Finansów ASESOR.
15 78	ZREBICE I	9-229/1	180	7200,0 0	Podział - art. 98 Ust. o gospodarce nieruchomości ciami	2012- 04-11	Dec. Wójta Gm. 6831.58A.2011 - CZ1C/00079858/5	Pasy drogowe	Zasób gm.		W planie zagospodarowania przestrzennego drogi gminna. Cennę działki określono według opłaty szacunkowego dotyczącego "wartości nieruchomości stanowiących nieinne komunalne gminy Olsztyn" wykonanego na dzień 05.05.2011 przez Kancelarię Nieruchomości i Finansów ASESOR.
15 79	ZREBICE I	9-271	1570	2355,0 0	Uwłaszc. n. roln ych po 2000.06.30 (z mocy prawa) - art. 13 Dz.U. z 2007r. Nr 231 poz. 1700 z późn. zm.	2019- 12-21	Decyzja Wojewody Śląskiego Nr NWXV/7510.1.180.2014 z dnia 29.11.2019 r.	Rola - stan wg uzytków z evidencji gruntów	Zasób gm.		GKP 6825.7.2014
15 80	ZREBICE I	9-284	2621	3931,0 0	Uwłaszc. n. roln ych po 2000.06.30 (z mocy prawa) - art. 13 Dz.U. z 2007r. Nr 231 poz. 1700 z późn. zm.	2003- 08-29	Dec. Wój. Śl. Nr ŚR-X-77403/01/8A/02 - CZ1C/00118052/1	Rola - stan wg uzytków z evidencji gruntów	Zasób gm.		W planie zagospodarowania przestrzennego ZU. Cennę działki określono według opłaty szacunkowego dotyczącego "wartości nieruchomości stanowiących nieinne komunalne gminy Olsztyn" wykonanego na dzień 05.05.2011 przez Kancelarię Nieruchomości i Finansów ASESOR.

15 81	ZREBICE I	9-789/7	227	9080,00	Podział - art. 98 Ust. o gospodarce nieruchomościami	2009-08-17	Dec. Wójta Gm. Nr. GG. 7430-1/86A/Zr/09 - CZ1C/00079858/5	Pasy drogowe	Zasób gm.	W planie zagospodarowania przestrzennego - droga wewnętrzna. Cene działki określono według operatu szacunkowego dotyczącego "wartości nieruchomości stanowiących mienie Komunalnej Gminy Olsztyn" wykonanego na dzień 05.05.2011 przez Kancelarię Nieruchomości i Finansów ASESOR
15 82	ZREBICE I	9-793/3	296	11840,00	Podział - art. 98 Ust. o gospodarce nieruchomościami	2017-10-06	Dec. Wójta Gm. GKP 6831.22.2017 - CZ1C/00079858/5	Pasy drogowe	Zasób gm.	W planie zagospodarowania przestrzennego - poszerzenie drogi gminnej. Cene działki określono według operatu szacunkowego dotyczącego "wartości nieruchomości stanowiących mienie Komunalne Gminy Olsztyn" wykonanego na dzień 05.05.2011 przez Kancelarię Nieruchomości i Finansów ASESOR
15 83	ZREBICE I	9-797/7	18	720,00	Uwłaszczenie na (komunalizacja) - art. 5 Dz.U. Nr 32, poz. 191, z późn. zm.	2004-03-24	Dec. Nr RR/C-GN. II/AKI.1/7723/4/04. Dec. Wójta Gm. 7430-1/7A/Zr. II/2006 z dn. 25.09.2006 - CZ1C/00120387/5	Pasy drogowe	Zasób gm.	W planie zagospodarowania przestrzennego - MN - droga dojazdowa wewnętrzna. Cene działki określono według operatu szacunkowego dotyczącego "wartości nieruchomości stanowiących mienie Komunalne Gminy Olsztyn" wykonanego na dzień 05.05.2011 przez Kancelarię Nieruchomości i Finansów ASESOR
15 84	ZREBICE I	9-797/10	782	31280,00	Uwłaszczenie na (komunalizacja) - art. 5 Dz.U. Nr 32, poz. 191, z późn. zm.	2004-04-07	Dec. Nr SR-X-77103/01/2/04. Dec. Wójta Gm. 7430-1/7A/Zr. II/2006 z dn. 25.09.2006 - CZ1C/00120387/5	Pasy drogowe	Zasób gm.	W planie zagospodarowania przestrzennego - poszerzenie drogi gminnej. Cene działki określono według operatu szacunkowego dotyczącego "wartości nieruchomości stanowiących mienie Komunalne Gminy Olsztyn" wykonanego na dzień 05.05.2011 przez Kancelarię Nieruchomości i Finansów ASESOR
15 85	ZREBICE I	9-797/15	665	26600,00	Uwłaszczenie na (komunalizacja) - art. 5 Dz.U. Nr 32, poz. 191, z późn. zm.	2004-04-07	Dec. Woj. Śl. Nr SR-X-77103/01/2/04. Dec. Wójta Gm. 7430-1/7A/Zr. II/2006 z dn. 25.09.2006 - CZ1C/00120387/5	Pasy drogowe	Zasób gm.	W planie zagospodarowania przestrzennego - poszerzenie drogi gminnej. Cene działki określono według operatu szacunkowego dotyczącego "wartości nieruchomości stanowiących mienie Komunalne Gminy Olsztyn" wykonanego na dzień 05.05.2011 przez Kancelarię Nieruchomości i Finansów ASESOR
15 86	ZREBICE I	9-800/2	24	960,00	Podział - art. 98 Ust. o gospodarce nieruchomościami	2013-11-15	Decyzja Wójta Gminy GKP 6831.61A.2013 - CZ1C/00120387/5	Pasy drogowe	Zasób gm.	W planie zagospodarowania przestrzennego - MN - droga wewnętrzna. Cene działki określono według operatu szacunkowego dotyczącego "wartości nieruchomości stanowiących mienie Komunalne Gminy Olsztyn" wykonanego na dzień 05.05.2011 przez Kancelarię Nieruchomości i Finansów ASESOR
15 87	ZREBICE I	9-800/5	24	960,00	Podział - art. 98 Ust. o gospodarce nieruchomościami	2013-11-15	Decyzja Wójta Gminy GKP 6831.61A.2013 - CZ1C/00120387/5	Pasy drogowe	Zasób gm.	W planie zagospodarowania przestrzennego - MN - droga wewnętrzna. Cene działki określono według operatu szacunkowego dotyczącego "wartości nieruchomości stanowiących mienie Komunalne Gminy Olsztyn" wykonanego na dzień 05.05.2011 przez Kancelarię Nieruchomości i Finansów ASESOR
15 88	ZREBICE I	9-817/6	430	17200,00	Darowizna	1998-07-02	Akt Not. Rep A Nr. 4000/98 - CZ1C/00149361/6	Pasy drogowe	Zasób gm.	W planie zagospodarowania przestrzennego - MN - droga wewnętrzna. Cene działki określono według operatu szacunkowego dotyczącego "wartości nieruchomości stanowiących mienie Komunalne Gminy Olsztyn" wykonanego na dzień 05.05.2011 przez Kancelarię Nieruchomości i Finansów ASESOR
15 89	ZREBICE I	9-820/7	135	5400,00	Uwłaszczenie na (komunalizacja) - art. 5 Dz.U. Nr 32, poz. 191, z	1995-10-09	Dec. Urz. Woj. GKG IV.7228/1/9/95. Dec. Wójta Gm. 7430-1/7A/Zr. II/2005 - CZ1C/00079858/5	Pasy drogowe	Zasób gm.	Dz.820/7 stanowi część dz.820/1 wyłączonej w Dec. Urz. Woj. GKG IV.7228/1/9/95. Dz.820/1 została oddana w 17A/Zr.1/2005 z dn.03.08.2005 r. dz.820/5 została poddana na dz. 820/7 i 820/8. W planie zagospodarowania przestrzennego - poszerzenie drogi gminnej. Cene działki określono według operatu szacunkowego dotyczącego "wartości nieruchomości stanowiących mienie Komunalne Gminy Olsztyn"

15 90	ZREBICE I	9-820/8	856	34240,00		pożn. zm.	Uwłasz. na 27.05.1990 r. (komunalizac ja) - art. 5 Dz.U. Nr 32, poz. 191, z pożn. zm.	1995- 10-09	Dec. Urz. Woj. GKG.IV.7228/L/19/95, Dec. Wójta Gm. 7430-1/7A/Zr./2005, - CZ1C/00079858/5	Inne budynki gminne - szkoły, remizy strażackie, siedziba gminy, posterunki policji, GOK, hala sportowa	Zasób gm. le	1. Umowa użyczenia od 20.11.2008 r. na czas nieokreślony lok. użytkowy o pow. 21 m2 przetrzecony na składowe i Magazyny w Zabzycach 2. Umowa użyczenia od 09.11.2007 r. na czas nieokreślony na lokal użytkowy o pow. 28 m2 przetrzecony na składowe i Magazyny w Zabzycach 3. Umowa użyczenia od 20.11.2008 r. bezpłatnie na czas nieokreślony lokal użytkowy o pow. 21 m2 Biuro w użyczenie - Klub Gospodyni Wajskich.	Wykonanie na dzień 05.05.2011 przez Kancelarię Nieruchomości i Finansów ASESOR
15 91	ZREBICE I	9-820/9	141	5640,00		pożn. zm.	Uwłasz. na 27.05.1990 r. (komunalizac ja) - art. 5 Dz.U. Nr 32, poz. 191, z pożn. zm.	1995- 10-09	Dec. Urz. Woj. GKG.IV.7228/L/19/95, Dec. Wójta Gm. 7430-1/7A/Zr./2005, - CZ1C/00079858/5	Pasy drogowe	Zasób gm. le	Dz.820/9 składowa 1264,45 820/1 wykazanej w Dec. Urz. Woj. GKG.IV.7228/L/19/95, Dz.820/1 posiadała się na dz.820/1, 820/8 Dec. Wójta Gm. 7430- 1/7A/Zr./2005 z dn.03.08.2005 r. dz. 820/5 została podzielona na dz. 820/9 i 820/10. W planie zagospodarowania przetrzeconego - poczerzenie dróg gminnej. Ceny działki określone według opiaru strazackiego dotyczących "wartości nieruchomości składowych określone Kartularia gminy Olczyny" wykonanego na dzień 05.05.2011 przez Kancelarię Nieruchomości i Finansów ASESOR	
15 92	ZREBICE I	9-820/10	1123	44920,00		pożn. zm.	Uwłasz. na 27.05.1990 r. (komunalizac ja) - art. 5 Dz.U. Nr 32, poz. 191, z pożn. zm.	1995- 10-09	Dec. Urz. Woj. GKG.IV.7228/L/19/95, Dec. Wójta Gm. 7430-1/7A/Zr./2005, - CZ1C/00079858/5	Rola - Bp - działki rolne przeznaczone w planie zagospodarowani a pod zabudowę	Zasób gm. le	Dz.820/10 składowa 1264,45 820/1 wykazanej w Dec. Urz. Woj. GKG.IV.7228/L/19/95, Dz.820/1 posiadała się na dz.820/5 i 820/6 Dec. Wójta Gm. 7430- 1/7A/Zr./2005 z dn.03.08.2005 r. dz. 820/6 została podzielona na dz. 820/1 i 820/10. W planie zagospodarowania przetrzeconego - MK. Plan zabud dz.820/1. Ceny działki określone według opiaru strazackiego dotyczących "wartości nieruchomości składowych określone Kartularia gminy Olczyny" wykonanego na dzień 05.05.2011 przez Kancelarię Nieruchomości i Finansów ASESOR	
15 93	ZREBICE I	9-822/11	4939	197560,00		pożn. zm.	Uwłasz. na 27.05.1990 r. (komunalizac ja) - art. 5 Dz.U. Nr 32, poz. 191, z pożn. zm.	1995- 10-09	Dec. Urz. Woj. GKG.IV.7228/L/19/95, Dec. Wójta Gm. 7430-1/7A/Zr./2005, - CZ1C/00079858/5	Inne budynki gminne - szkoły, remizy strażackie, siedziba gminy, posterunki policji, GOK, hala sportowa	Zasób gm - użytczen le	Umowa użyczenia od 14.01.2004 r. bezpłatnie na czas nieokreślony budynku remizy strażackiej, Biuro w użyczenie - OSP Zrebiec.	W planie zagospodarowania przetrzeconego - U - remiza strażacka - OSP Zrebiec. Ceny działki określono według opiaru strazackiego dotyczącego "wartości nieruchomości składowych określone Kartularia gminy Olczyny" wykonanego na dzień 05.05.2011 przez Kancelarię Nieruchomości i Finansów ASESOR
15 94	ZREBICE I	9-822/11	125	5000,00		pożn. zm.	Uwłasz. na 27.05.1990 r. (komunalizac ja) - art. 5 Dz.U. Nr 32, poz. 191, z pożn. zm.	1995- 11-03	Dec. Urz. Woj. Nr. GKG. IV.7228/L/24/95 - CZ1C/00079858/5	Inne budynki gminne - szkoły, remizy strażackie, siedziba gminy, posterunki policji, GOK, hala sportowa	Zasób gm - użytczen le	Umowa użyczenia od 14.01.2004 r. bezpłatnie na czas nieokreślony budynku remizy strażackiej, Biuro w użyczenie - OSP Zrebiec.	W planie zagospodarowania przetrzeconego - U - remiza strażacka - OSP Zrebiec. Ceny działki określono według opiaru strazackiego dotyczącego "wartości nieruchomości składowych określone Kartularia gminy Olczyny" wykonanego na dzień 05.05.2011 przez Kancelarię Nieruchomości i Finansów ASESOR
15 95	ZREBICE I	9-822/12	666	26640,00		pożn. zm.	Uwłasz. na 27.05.1990 r. (komunalizac ja) - art. 5 Dz.U. Nr 32, poz. 191, z pożn. zm.	1995- 10-09	Dec. Urz. Woj. GKG. IV.7228/L/21/95 - CZ1C/00079858/5	Inne budynki gminne - szkoły, remizy strażackie, siedziba gminy, posterunki policji, GOK, hala sportowa	Zasób gm - użytczen le	Umowa użyczenia od 14.01.2004 r. bezpłatnie na czas nieokreślony budynku remizy strażackiej, Biuro w użyczenie - OSP Zrebiec.	W planie zagospodarowania przetrzeconego - U - remiza strażacka - OSP Zrebiec. Ceny działki określono według opiaru strazackiego dotyczącego "wartości nieruchomości składowych określone Kartularia gminy Olczyny" wykonanego na dzień 05.05.2011 przez Kancelarię Nieruchomości i Finansów ASESOR

15 96	ZREBICE I	9-822/4	483	11423, 00	Kupno	2015- 03-30	Akt Not. Rep. A Nr.1730/2015 notiar. M Białas - CZ1C/00171182/0	Pasy drogowe	Zasób gm.	Działka zakupiona na zadłużenia z tytułu opłaty planistycznej.
15 97	ZREBICE I	9-823/6	40	946,00	Kupno	2015- 03-30	Akt not Rep. A Nr.1730/2015 - CZ1C/00171182/0	Pasy drogowe	Zasób gm.	Działka nabyta za zadłużenia z tytułu opłaty planistycznej
15 98	ZREBICE I	9-824/5	1133	45320, 00	Uwłaszc. na 27.05.1990 r. (komunalizac ja) - art. 5 Dz.U. Nr 32, poz. 191, z późn. zm.	1995- 11-03	Dec.Urz.Woj.Nr GKG.IV.7228/L/24/95,Dec.Wojta Gm. GKP.6831.15A.2012 z dn.10.09.2012 - CZ1C/00079858/5	inne budynki gminne - szkoły, remizy strażackie, siedziba gminy, posterunki policji, GOK, hala sportowa	Zasób gm.	W planie zagospodarowania przestrzennego - U. UZ - Pinki Leżanicki. Działka powielona z podziału dz. nr 824/1 km. 7 o pow. 0,3426 ha wykazanej w ww decyzji. Przełożenie części dz. o nr 824/2 i pow. 0,0801 ha przełożenie na teren zabudowy i na teren niezabudowany w celu wydzielenia części dz. określonej według operatu szacunkowego dotyczącego "wartości nieruchomości stanowiących mienie komunalne gminy Osztyn" wykonanego na dzień 05.05.2011 przez Kancelarię Nieruchomości i Finansów ASESOR
15 99	ZREBICE I	9-824/6	998	39920, 00	Uwłaszc. na 27.05.1990 r. (komunalizac ja) - art. 5 Dz.U. Nr 32, poz. 191, z późn. zm.	1995- 11-03	Dec.Urz.Woj.Nr GKG.IV.7228/L/24/95,Dec.Wojta Gm. GKP.6831.15A.2012 z dn.10.09.2012 - CZ1C/00079858/	Rola - Bp - działki rolne przeznaczone w planie zagospodarowani a pod zabudowę	Zasób gm.	W planie zagospodarowania przestrzennego - U. UZ - Pinki Leżanicki. Działka powielona z podziału dz. nr 824/1 km. 7 o pow. 0,3426 ha wykazanej w ww decyzji. Przełożenie części dz. o nr 824/2 i pow. 0,0801 ha przełożenie na teren zabudowy i na teren niezabudowany w celu wydzielenia części dz. określonej według operatu szacunkowego dotyczącego "wartości nieruchomości stanowiących mienie komunalne gminy Osztyn" wykonanego na dzień 05.05.2011 przez Kancelarię Nieruchomości i Finansów ASESOR
16 00	ZREBICE I	9-825/4	717	28680, 00	Uwłaszc. na 27.05.1990 r. (komunalizac ja) - art. 5 Dz.U. Nr 32, poz. 191, z późn. zm.	1995- 10-09	Dec. Urz. Woj. nr GKG. IV. 7228/L/20/95 - CZ1C/00079858/5	Rola - Bp - działki rolne przeznaczone w planie zagospodarowani a pod zabudowę	Zasób gm.	Dz.825/4 stanowią część działki 825/2 wykazanej w operacie Wzrosty Wzrosty Działki 825/2 zabudowana na stambi 825/3, 825/4, 825/5, 825/6 W planie zagospodarowania przestrzennego - UO. Cenę działki określono według operatu szacunkowego dotyczącego "wartości nieruchomości stanowiących mienie komunalne gminy Osztyn" wykonanego na dzień 05.05.2011 przez Kancelarię Nieruchomości i Finansów ASESOR
16 01	ZREBICE I	9-825/5	715	28600, 00	Uwłaszc. na 27.05.1990 r. (komunalizac ja) - art. 5 Dz.U. Nr 32, poz. 191, z późn. zm.	1995- 10-09	Dec. Urz. Woj. nr GKG. IV. 7228/L/20/95 - CZ1C/00079858/5	Rola - Bp - działki rolne przeznaczone w planie zagospodarowani a pod zabudowę	Zasób gm.	Dz.825/5 stanowią część działki 825/2 wykazanej w operacie Wzrosty Wzrosty Działki 825/2 zabudowana na stambi 825/3, 825/4, 825/5, 825/6 W planie zagospodarowania przestrzennego - UO. Cenę działki określono według operatu szacunkowego dotyczącego "wartości nieruchomości stanowiących mienie komunalne gminy Osztyn" wykonanego na dzień 05.05.2011 przez Kancelarię Nieruchomości i Finansów ASESOR
16 02	ZREBICE I	9-825/7	1067	42550, 00	Uwłaszc. na 27.05.1990 r. (komunalizac ja) - art. 5 Dz.U. Nr 32, poz. 191, z późn. zm.	1996- 01-02	Dec.Urz. Woj. GKG IV 7228/L/3/96 - CZ1C/00079858/5	Rola - Bp - działki rolne przeznaczone w planie zagospodarowani a pod zabudowę	Zasób gm.	W planie zagospodarowania przestrzennego - UO. Działka 825/7 stanowią część dz. 825/1 wykazanej w ww decyzji. Dz.825/1 podzielona się na dz. 825/7, 825/8, 825/9. Cenę działki określono według operatu szacunkowego dotyczącego "wartości nieruchomości stanowiących mienie komunalne gminy Osztyn" wykonanego na dzień 05.05.2011 przez Kancelarię Nieruchomości i Finansów ASESOR

16 03	ZREBICE I	9-825/8	126	5040,0 0	Uwłaszczenia na 27.05.1990 r. (komunalizacja) - art. 5 Dz.U. Nr 32, poz. 191, z późn. zm.	1996- 01-02	Dec.Uz. Woj. GKG.IV.7228/L/20/95 - CZ1C/00079858/5	Pasy drogowe	Zasób gm.	W planie zagospodarowania przestrzennego - przeznaczenia (długość) gminnej Drogi 825/8 określonej w w.w. decyzji Dz. 825/1 podlega na dz. 825/7, 825/8, 825/9. Celem 825/8 jest według operatu szacunkowego odliczenie wartości nieruchomości stanowiącej teren zabudowy gminy Olsztyn" wykonanego na dzień 05.05.2011 przez Kancelarię Nieruchomości i Finansów ASESOR.
16 04	ZREBICE I	9- 825/13	241	9600,0 0	Uwłaszczenia na 27.05.1990 r. (komunalizacja) (art. 5 Dz.U. Nr 32, poz. 191, z późn. zm.	1995- 10-09	Dec. Uz. Woj. nr GKG. IV. 7228/L/20/95 - CZ1C/00079858/5	Pasy drogowe	Zasób gm.	W planie zagospodarowania przestrzennego - przeznaczenia (długość) gminnej Drogi 825/13 określonej w w.w. decyzji Urzędu Miejscowego Działki 825/27 została przeznaczona na działki 825/3, 825/4, 825/5, 825/6, 825/7, 825/8, 825/9 powstała z działki dz. nr 825/6 km. 7 o pow. 0,0244 ha. Pozostała część dz. o nr 825/12 i pow. 0,0603 ha przeszła na własność Starostwa. Celem 825/13 jest określenie wartości operatu szacunkowego dotyczącego "wartości nieruchomości stanowiących teren komunalnej gminy Olsztyn" wykonanego na dzień 05.05.2011 przez Kancelarię Nieruchomości i Finansów ASESOR.
16 05	ZREBICE I	9- 825/15	1595 3	241847 ,00	Uwłaszczenia na 27.05.1990 r. (komunalizacja) (art. 5 Dz.U. Nr 32, poz. 191, z późn. zm.	1996- 01-02	Dec. Uz. Woj. GKG.IV.7228/L/3/96, Dec. Wójta Gm. 6844.1.2011 z dn 09.02.2011 - 6844.1/1.2011 z dn 23.11.2011 - CZ1C/00158610/3	Inne budynki gminne - szkoły, remizy strażackie, siedziba gminy, posterunki policji, GOK, hala sportowa	Zasób gm - trwały zarząd	W planie zagospodarowania przestrzennego - UO. Dz. 825/15 służy jako teren rekreacji, 825/16 - teren Dz. 825/15 powstała z działki dz. nr 825/7, 825/8, 825/9. Działka 825/15 powstała z działki dz. nr 825/9. Pozostała część tej działki dz. 825/14 o pow. 0,0151 ha została na własność Starostwa jako przeznaczonej na własność Starostwa jako gmina. Pochodzą one z nieruchomości o wartości brutto 1 203 220,30 zł, wartości spółdzielni 1 862 965,30 zł, wartości budowlanej 15 944,00 zł, wartości ogrodnictwa mieszkalnego 99 496,10 zł. Wykaza waha stanu na 11.05.2011 r. ASESOR Marcin Jarek, Danusz Majchrzak.
16 06	ZREBICE I	9-835	1619 0	24285, 00	Uwłaszczenia na 2000.06.30 (z mocy prawa) - art. 13 Dz.U. z 2007r. Nr 231 poz. 1700 z późn. zm.	2010- 08-10	Dec. Woj. Śl. Nr N/W/XV/77103/49/10 - CZ1C/00149361/6	Rolla, las - stan wg. użytków z ewidencji gruntów	Zasób gm.	W planie zagospodarowania przestrzennego - ZL. ZL. Celem 835/1 jest przeznaczenie "terenu stanowiącego teren komunalnej gminy Olsztyn" wykonanego na dzień 05.05.2011 przez Kancelarię Nieruchomości i Finansów ASESOR.
16 07	ZREBICE I	9-873/3	78	3120,0 0	Podział - art. 98 Ust. o gospodarce nieruchomości ciarni	2016- 08-23	Dec. Wójta Gm. Olsztyn GKP.6831.13.2016 - CZ1C/00175869/8	Pasy drogowe	Zasób gm.	
16 08	ZREBICE I	9-878/1	105	4200,0 0	Podział - art. 98 Ust. o gospodarce nieruchomości ciarni	2019- 09-16	Decyzja Wójta Gminy Olsztyn Nr GKP.6831.5.2019 z dnia 27.08.2019 r.	Pasy drogowe	Zasób gm.	
16 09	ZREBICE I	9-885/3	3466	5199,0 0	Uwłaszczenia na 2000.06.30 (z mocy prawa) - art. 13 Dz.U. z 2007r. Nr 231 poz. 1700 z późn. zm.	2009- 03-24	Dec. Woj. Śl. Nr ŚR/III/77103/415/2/08 ; Dec. Wójta Gm. Nr 6831.10.2011 z dn 18.03.2011 r.	Rolla - stan wg użytków z ewidencji gruntów	Zasób gm - dzierżawa	W planie zagospodarowania przestrzennego - 2R. Działka 885/2 jest działką dz. 585 km. 6. Powstała z działki dz. 885/2 o pow. 0,3000 ha została przeznaczona jako działka Panu Henrykowi Maczuga. Celem 885/2 jest przeznaczenie "terenu dotyczącego wartości nieruchomości stanowiących mienie komunalne gminy Olsztyn" wykonanego na dzień 05.05.2011 przez Kancelarię Nieruchomości i Finansów ASESOR. Decyzja Starostwa Grodzkiego nr DN. JK/0015-364/II z dnia 24.05.2011 r. - przyznająca działkę.

16 10	ZREBICE I	9-902/3	288	11520,00	Podział - art. 98 Ust. o gospodarce nieruchomościami	2011-03-11	Dec. Wójta Gm. Nr. GG 7430-1/49A/Zr/10 - CZ1C/00079858/5	Pasy drogowe	Zasób gm.	W planie zagospodarowania przestrzennego - poszerzenie drogi gminnej ul. Włodkowa. Cene działki określono według operatu szacunkowego dotyczącego "wartości nieruchomości stanowiących mienie komunalne gminy Olsztyn" wykonanego na dzień 05.05.2011 przez Kancelarię Nieruchomości i Finansów ASESOR
16 11	ZREBICE I	9-908/1	101	4040,00	Podział - art. 98 Ust. o gospodarce nieruchomościami	2017-11-21	Dec. Wójta Gm. GKP 6831.25.2017 - CZ1C/00	Pasy drogowe	Zasób gm.	
16 12	ZREBICE I	9-909/1	142	5680,00	Podział - art. 98 Ust. o gospodarce nieruchomościami	2017-11-21	Dec. Wójta Gm. Olsztyn GKP 6831.25.2017 - CZ1C/00	Pasy drogowe	Zasób gm.	
16 13	ZREBICE I	9-913/5	475	34254,00	Uwłaszczenie n.rolni ychn po 2000.06.30 (z mocy prawa) - art. 13 Dz. U. z 2007r. Nr 231 poz. 1700 z późn. zm.	2001-03-21	Dec. Woj. Śl. Nr. GN/C II/5-77103/OI/4/01 ; Dec. Wójta Gm. 6831.60A.2011 z dn. 02.11.2011 - CZ1C/00105549/8	Pasy drogowe	Zasób gm.	Działki nr 913/6 stanowią część działki 913/3 wykazanej w wyk. decyzji woj. Śl. Pozostała część 913/6 o pow. 0.0809 ha została sprzedana. W planie zagospodarowania przestrzennego dz. 913/5 - 8 KD (D), dz. 913/7 - R. Cene działki określono według operatu szacunkowego dotyczącego "wartości nieruchomości stanowiących mienie komunalne gminy Olsztyn" wykonanego na dzień 05.05.2011 przez Kancelarię Nieruchomości i Finansów ASESOR
16 14	ZREBICE I	9-913/7	1088	1632,00	Uwłaszczenie n.rolni ychn po 2000.06.30 (z mocy prawa) - art. 13 Dz. U. z 2007r. Nr 231 poz. 1700 z późn. zm.	2001-03-21	Dec. Woj. Śl. Nr. GN/C II/5-77103/OI/4/01 ; Dec. Wójta Gm. 6831.60A.2011 z dn. 02.11.2011 - CZ1C/00105549/8	Rolla - stan wg. uzytków z ewidencji gruntów	Zasób gm - dzierżawa	Działki 913/5, 913/6 stanowią część działki 913/3 wykazanej w wyk. decyzji woj. Śl. Pozostała część 913/6 o pow. 0.0809 ha została sprzedana. W planie zagospodarowania przestrzennego dz. 913/5 - 8 KD (D), dz. 913/7 - R. Cene działki określono według operatu szacunkowego dotyczącego "wartości nieruchomości stanowiących mienie komunalne gminy Olsztyn" wykonanego na dzień 05.05.2011 przez Kancelarię Nieruchomości i Finansów ASESOR
16 15	ZREBICE I	9-913/11	527	790,50	Podział - art. 98 Ust. o gospodarce nieruchomościami	2014-07-24	Dec. Wójta Gm. Olsztyn GKP 6831.8A.2014 - CZ1C/00105549/8	Pasy drogowe	Zasób gm.	
16 16	ZREBICE I	9-939/2	182	7280,00	Podział - art. 98 Ust. o gospodarce nieruchomościami	2010-05-04	Dec. Wójta Gm. Nr. GG 7430-1/3A/Zr/10 - CZ1C/00079858/5	Pasy drogowe	Zasób gm.	W planie zagospodarowania przestrzennego - poszerzenie drogi gminnej. Cene działki określono według operatu szacunkowego dotyczącego "wartości nieruchomości stanowiących mienie komunalne gminy Olsztyn" wykonanego na dzień 05.05.2011 przez Kancelarię Nieruchomości i Finansów ASESOR
16 17	ZREBICE II	10-2/1	80	120,00	Podział - art. 98 Ust. o gospodarce nieruchomościami	2015-04-02	Dec. Wójta Gm. GKP 6831.1.2015 - CZ1C/00149362/3	Pasy drogowe	Zasób gm.	
16 18	ZREBICE II	10-60/1	279	11160,00	Podział - art. 98 Ust. o gospodarce nieruchomościami	2009-10-12	Dec. Wójta Gm. Olsztyn GG 7430-1/83A/Zr/109 - CZ1C/00149362/3	Pasy drogowe	Zasób gm.	W planie zagospodarowania przestrzennego - poszerzenie drogi gminnej. Cene działki określono według operatu szacunkowego dotyczącego "wartości nieruchomości stanowiących mienie komunalne gminy Olsztyn" wykonanego na dzień 05.05.2011 przez Kancelarię Nieruchomości i Finansów ASESOR

16 19	ZREBICE II	10-77/2	1891	15411, 00	Darowizna	2012- 03-28	Akt Not. Rep. A Nr. 760/2011 Kanc. not. M Białas - CZ1C/00162160/4	Pasy drogowe	Zasób gm.	W planie zagospodarowania przestrzennego MN.ZL.MKU. droga wewnętrzna...Cene działki nieokreślono według operatu szacunkowego do aktu niezależnego obrębowy wykonanego na dzień 27.05.2011 r. przez Kancelarię Nieruchomości Finansów ASESOR.
16 20	ZREBICE II	10- 104/3	221	8840,0 0	Podział - art. 98 Ust. o gospodarce nieruchomości ciężkiej	2008- 12-01	Dec. Wójta Gm. Olsztyn GG 7430- 1/39A/Zr II/2008 - CZ1C/00149362/3	Pasy drogowe	Zasób gm.	Wykaz sąpowiadaniowa przekształceń niezależnie drog (prawa). Cene (działki) określono według operatu szacunkowego dotyczącego "wartości nieruchomości stanowiących mienie komunalne gminy Olsztyn" wykonanego na dzień 06.05.2011 przez Kancelarię Nieruchomości i Finansów ASESOR.
16 21	ZREBICE II	10-139	7592 0	113880 ,00	Uwłaszczenie nieruchomości ciężkiej 2000.06.30 (z mocy prawa) - art. 13 Dz. U. z 2007r. Nr 231 poz. 1700 z późn. zm.	2009- 03-24	Dec. Wójta Gm. Olsztyn GG 103/413/2/08 - CZ1C/00149362/3	Rola - stan wg. użytków z ewidencji gruntów	Zasób gm - dzierża wa	W planie zagospodarowania przestrzennego ZR.ZL. ZLICzenie działki określono według operatu szacunkowego dotyczącego "wartości nieruchomości stanowiących mienie komunalne gminy Olsztyn" wykonanego na dzień 05.05.2011 przez Kancelarię Nieruchomości i Finansów ASESOR.
16 22	ZREBICE II	10- 157/1	435	652,50	Podział - art. 98 Ust. o gospodarce nieruchomości ciężkiej	2018- 09-04	Dec. Wójta Gm. GKP 6831.23.2018 - CZ1C/00181549/4	Pasy drogowe	Zasób gm.	Um. dzierz. UJ6945.111362019 - spr 6845 r.4.2019 Aloczej Jasmski od 01.07.2019 na czas nieokreślony

**ZESTAWIENIE ZBIORCZE ZE WZGLĘDU NA RODZAJ ZASOBU GRUNTÓW STANOWIĄCYCH ZASÓB NIERUCHOMOŚCI GMINY OLSZTYN
WEDŁUG STANU NA 31.12.2020 R.**

Obręb	Rodzaj zasobu	Ilość	Łączna powierzchnia	Łączna cena
1	Zasób gm.	128	222342	3775238,72
1	Zasób gm - trwały zarząd	1	10752	83650,00
1	Zasób gm - użyczenie	2	3009	120360,00
1	Zasób gm - dzierżawa	19	181936	394614,00
BISKUPICE		150	418039	4 373 862,72
2	Zasób gm.	95	814996	2170087,00
2	Zasób gm - dzierżawa	4	33044	75465,00
BUKOWNO		99	848040	2 245 552,00
3	Zasób gm.	7	16563	296072,00
3	Zasób powiatu	1	3142	3142,00
3	Zasób gm - dzierżawa	1	37671	37671,00
KRASAWA		9	57376	336 885,00
4	Zasób gm.	67	139670	962619,90
4	Zasób gm - trwały zarząd	2	24128	210215,00
4	Zasób gm - użyczenie	2	1590	47700,00
4	Zasób gm - dzierżawa	4	24638	24638,00
KUSIĘTA		75	190026	1 245 172,90
5	Zasób gm.	832	981825	22940336,66
5	Zasób gm - trwały zarząd	5	25270	2171191,00
5	Zasób gm - użyczenie	5	20002	800080,00
5	Zasób gm - uż. wieczyste	3	1364	113040,00
5	Zasób gm - dzierżawa	12	59452	118904,00
OLSZTYN		857	1087913	26 143 551,66
6	Zasób gm.	155	418366	2797953,78

6	Zasób gm - użyczenie	1	2920	116800,00
6	Zasób gm - uż. wieczyste	3	3047	120672,84
6	Zasób gm - dzierzawa	5	23890	31010,00
	PRZYMIŁOWICE	164	448223	3 066 436,62
7	Zasób gm.	118	81832	586151,00
	SKRAJNICA	118	81832	586 151,00
8	Zasób gm.	59	112647	1007493,00
8	Zasób gm - trwały zarząd	1	34091	242742,00
8	Zasób gm - użyczenie	1	6300	126000,00
8	Zasób gm - dzierzawa	15	272151	408229,00
	TURÓW	76	425189	1 784 464,00
9	Zasób gm.	61	58451	813875,50
9	Zasób gm - trwały zarząd	1	15953	241847,00
9	Zasób gm - użyczenie	3	5730	229200,00
9	Zasób gm - dzierzawa	3	12664	19000,00
	ZRĘBICE I	68	92798	1 303 922,50
10	Zasób gm.	5	2906	36183,50
10	Zasób gm - dzierzawa	1	75920	113880,00
	ZRĘBICE II	6	78826	150 063,50
	RAZEM:	1622	3728262	41 236 061,90

**ZESTAWIENIE ZBIORCZE SPOSOBÓW ZAGOSPODAROWANIA GRUNTÓW STANOWIĄCYCH ZASÓB NIERUCHOMOŚCI GMINY OLSZTYN
WEDŁUG STANU NA 31.12.2020 R.**

Obręb	Forma zagospodarowania	Ilość	Łączna powierzchnia	Łączna cena
1	Pasy drogowe	101	111907	2617498,72
1	Inne budynki gminne - szkoły, remizy strażackie, siedziba gminy, posterunki policji, GOK, hala sportowa	3	13761	204010,00
1	Inne	5	17452	669726,00
1	Rola - stan wg. użytków z ewidencji gruntów	29	229749	421302,00
1	Rola, las - stan wg. użytków z ewidencji gruntów	2	4340	6510,00
1	Rola - Bp - działki rolne przeznaczone w planie zagospodarowania pod zabudowę	9	39290	453276,00
1	Wody stojące - stawy, rowy	1	1540	1540,00
BISKUPICE		150	418039	4 373 862,72
2	Pasy drogowe	65	49726	413869,00
2	Las	3	530800	796200,00
2	Inne	6	14760	22140,00
2	Rola - stan wg. użytków z ewidencji gruntów	16	99363	305577,00
2	Rola, las - stan wg. użytków z ewidencji gruntów	1	125020	187530,00
2	Rola - Bp - działki rolne przeznaczone w planie zagospodarowania pod zabudowę	8	28371	520236,00
BUKOWNO		99	848040	2 245 552,00
3	Pasy drogowe	6	19305	291214,00
3	Inne	2	400	8000,00
3	Rola, las - stan wg. użytków z ewidencji gruntów	1	37671	37671,00
KRASAWA		9	57376	336 885,00
4	Pasy drogowe	24	13073	248528,65
4	Inne budynki gminne - szkoły, remizy strażackie, siedziba gminy, posterunki policji, GOK, hala sportowa	3	6840	171915,00

4					9	1426	42780,00
		Infrastruk.techniczna (komunalna)					
4		Infrastruk.techniczna (pozostała)		1	371	371,00	
4		Inne obiekty gminne		2	19536	96000,00	
4		Inne		13	46477	113591,25	
4		Rola - stan wg. użytków z ewidencji gruntów		17	67832	67832,00	
4		Rola - Bp - działki rolne przeznaczone w planie zagospodarowania pod zabudowę		4	20994	149957,00	
4		Wody stojące - stawy, rowy		2	13477	354198,00	
		KUSIĘTA		75	190026	1 245 172,90	
5		Pasy drogowe		643	447620	17899866,00	
5		Parkingi i garaże		3	3301	264080,00	
5		Inne budynki gminne - szkoły, remizy strażackie, siedziba gminy, posterunki policji, GOK, hala sportowa		14	37279	3413913,00	
5		Infrastruk.techniczna (komunalna)		11	38107	1115658,06	
5		Infrastruk.techniczna (pozostała)		1	877	1754,00	
5		Inne obiekty gminne		8	4052	35388,00	
5		Zieleń nieurządzona		3	5225	41800,00	
5		Las		32	180639	458315,60	
5		Strefy ochronne		6	12752	25494,00	
5		Nieuzytki		41	80752	170504,00	
5		Inne		13	9510	685388,00	
5		Rola - stan wg. użytków z ewidencji gruntów		36	92265	354660,00	
5		Rola, las - stan wg. użytków z ewidencji gruntów		24	122286	238352,00	
5		Rola - Bp - działki rolne przeznaczone w planie zagospodarowania pod zabudowę		20	42616	1353323,00	
5		Wody stojące - stawy, rowy		2	10632	85056,00	
		OLSZTYN		857	1087913	26 143 551,66	
6		Pasy drogowe		74	79080	1856806,00	
6		Inne budynki gminne - szkoły, remizy strażackie, siedziba gminy, posterunki policji, GOK, hala sportowa		1	2920	116800,00	
6		Infrastruk.techniczna (komunalna)		2	222	10297,62	
6		Rola - stan wg. użytków z ewidencji gruntów		41	106769	446348,00	
6		Rola, las - stan wg. użytków z ewidencji gruntów		6	247890	370855,00	

6	Rola - Bp - działki rolne przeznaczone w planie zagospodarowania pod zabudowę	2	1047	23220,00
6	Ścieżka rowerowa	38	10295	242110,00
PRZYMIŁOWICE				
7	Pasy drogowe	113	17445	420784,00
7	Las	1	4070	4070,00
7	Rola - stan wg. użytków z ewidencji gruntów	2	4230	2145,00
7	Rola, las - stan wg. użytków z ewidencji gruntów	1	4194	20259,00
7	Rola - Bp - działki rolne przeznaczone w planie zagospodarowania pod zabudowę	1	51893	138893,00
SKRAJNICA				
8	Pasy drogowe	118	81832	586 151,00
8	Inne budynki gminne - szkoły, remizy strażackie, siedziba gminy, posterunki policji, GOK, hala sportowa	45	56993	761848,00
8	Las	4	40663	371832,00
8	Inne	1	2920	4380,00
8	Inne	1	3030	4545,00
8	Rola - stan wg. użytków z ewidencji gruntów	18	284721	427088,00
8	Rola, las - stan wg. użytków z ewidencji gruntów	2	9910	14865,00
8	Rola - Bp - działki rolne przeznaczone w planie zagospodarowania pod zabudowę	5	26952	199906,00
TURÓW				
9	Pasy drogowe	76	425189	1 784 464,00
9	Inne budynki gminne - szkoły, remizy strażackie, siedziba gminy, posterunki policji, GOK, hala sportowa	47	10221	384985,50
9	Inne budynki gminne - szkoły, remizy strażackie, siedziba gminy, posterunki policji, GOK, hala sportowa	6	23672	550607,00
9	Infrastruktur.techniczna (komunalna)	1	579	23160,00
9	Inne	2	3930	7355,00
9	Rola - stan wg. użytków z ewidencji gruntów	6	33586	128730,00
9	Rola, las - stan wg. użytków z ewidencji gruntów	1	16190	24285,00
9	Rola - Bp - działki rolne przeznaczone w planie zagospodarowania pod zabudowę	5	4620	184800,00
ZREBICE PIERWSZE				
10	Pasy drogowe	68	92798	1 303 922,50
10	Rola - stan wg. użytków z ewidencji gruntów	5	2906	36183,50
10	Rola - stan wg. użytków z ewidencji gruntów	1	75920	113880,00

ZRĘBICE DRUGIE	6	78826	150 063,50
RAZEM :	1622	3728262	41 236 061,90

NABYCIE NIERUCHOMOŚCI W 2020 ROKU

L.p.	Obręb	Numer działki	Pow. [m2]	Wartość	Podstawa nabycia	Data nabycia	Dokument nabycia
1	BISKUPICE	1-200/8	136	5 440,00 zł	Podział - art. 98 Ust. o gospodarce nieruchomościami	2020-10-19	Decyzja Wójta Gminy Olsztyn nr GKP.6831.6.2020 z dnia 23.09.2020 r.
2	BISKUPICE	1-200/14	129	5 160,00 zł	Podział - art. 98 Ust. o gospodarce nieruchomościami	2020-10-19	Decyzja Wójta Gminy Olsztyn nr GKP.6831.6.2020 z dnia 23.09.2020 r.
3	BISKUPICE	1-627/1	1643	65 720,00 zł	Podział - art. 98 Ust. o gospodarce nieruchomościami	2020-02-06	Decyzja Wójta Gminy Olsztyn Nr GKP.6831.46.2019 z dnia 16.01.2020 r.
4	BISKUPICE	1-641	5570	222 800,00 zł	Uwłasz. na 27.05.1990 r. (komunalizacja) - art. 5 Dz.U. Nr 32, poz. 191, z późn. zm.	2020-02-11	Decyzja Wojewody Śląskiego Nr NWXV.7532.1.101.2014 z dnia 27.01.2020 r.
5	BISKUPICE	1-728/1	271	10 840,00 zł	Podział - art. 98 Ust. o gospodarce nieruchomościami	2020-03-13	Decyzja Wójta Gminy Olsztyn nr GKP.6831.38.2019 z dnia 24.02.2020 r.
6	BUKOWNO	2-2.15/16	19	380,00 zł	Uwłaszczenie (drogi) - art. 73	2020-09-22	Decyzja Wojewody Śląskiego Nr NWIII.7533.114.2020 z dnia 27.08.2020 r.
7	BUKOWNO	2-2.9/1	176	3 520,00 zł	Uwłaszczenie (drogi) - art. 73	2020-07-28	Decyzja Wojewody Śląskiego Nr NWIII.7533.75.2020 z dnia 08.07.2020 r.
8	BUKOWNO	2-2.11/6	163	3 260,00 zł	Uwłaszczenie (drogi) - art. 73	2020-10-13	Decyzja Wojewody Śląskiego nr NWIII.7533.77.2020 z dn. 16.09.2020 r.
9	BUKOWNO	2-2.12/1	272	5 440,00 zł	Uwłaszczenie (drogi) - art. 73	2020-07-30	Decyzja Wojewody Śląskiego Nr NWIII.7533.91.2020 z dnia 09.07.2020 r.
10	BUKOWNO	2-2.13/1	251	5 020,00 zł	Uwłaszczenie (drogi) - art. 73	2020-09-11	Decyzja Wojewody Śląskiego Nr NWIII.7533.78.2020 z dn. 10.07.2020 r.

11	BUKOWNO	2-2.14/1	71	1 420,00 zł	Uwłaszczenie (drogi) - art. 73	2020-07-24	Decyzja Wojewody Śląskiego Nr NWIII.7533.89.2020 z dnia 30.06.2020 r.
12	BUKOWNO	2-2.15/18	78	1 560,00 zł	Uwłaszczenie (drogi) - art. 73	2020-07-30	Decyzja Wojewody Śląskiego Nr NWIII.7533.115.2020 z dnia 09.07.2020 r.
13	BUKOWNO	2-2.16/1	239	4 780,00 zł	Uwłaszczenie (drogi) - art. 73	2020-07-30	Decyzja Wojewody Śląskiego Nr NWIII.7533.113.2020 z dnia 09.07.2020 r.
14	BUKOWNO	2-2.43/5	35	700,00 zł	Uwłaszczenie (drogi) - art. 73	2020-07-18	Decyzja Wojewody Śląskiego Nr NWIII.7533.80.2020 z dnia 30.06.2020 r.
15	BUKOWNO	2-2.60/4	17	340,00 zł	Uwłaszczenie (drogi) - art. 73	2020-07-30	Decyzja Wojewody Śląskiego Nr NWIII.7533.90.2020 z dnia 09.07.2020 r.
16	BUKOWNO	2-2.60/6	88	1 760,00 zł	Uwłaszczenie (drogi) - art. 73	2020-08-04	Decyzja Wojewody Śląskiego Nr NWIII.7533.76.2020 z dnia 08.07.2020 r.
17	BUKOWNO	2-2.60/8	90	1 800,00 zł	Uwłaszczenie (drogi) - art. 73	2020-08-04	Decyzja Wojewody Śląskiego Nr NWIII.7533.76.2020 z dnia 08.07.2020 r.
18	BUKOWNO	2-2.63/15	59	1 180,00 zł	Uwłaszczenie (drogi) - art. 73	2020-08-18	Decyzja Wojewody Śląskiego Nr NWIII.7533.116.2020 z dnia 03.08.2020 r.
19	BUKOWNO	2-2.63/17	107	2 140,00 zł	Uwłaszczenie (drogi) - art. 73	2020-08-18	Decyzja Wojewody Śląskiego Nr NWIII.7533.116.2020 z dnia 03.08.2020 r.
20	BUKOWNO	2-2.63/19	109	2 180,00 zł	Uwłaszczenie (drogi) - art. 73	2020-08-18	Decyzja Wojewody Śląskiego Nr NWIII.7533.116.2020 z dnia 03.08.2020 r.
21	BUKOWNO	2-2.63/21	99	1 980,00 zł	Uwłaszczenie (drogi) - art. 73	2020-08-18	Decyzja Wojewody Śląskiego Nr NWIII.7533.116.2020 z dnia 03.08.2020 r.
22	BUKOWNO	2-2.63/23	82	1 640,00 zł	Uwłaszczenie (drogi) - art. 73	2020-08-18	Decyzja Wojewody Śląskiego Nr NWIII.7533.116.2020 z dnia 03.08.2020 r.
23	BUKOWNO	2-2.63/25	69	1 380,00 zł	Uwłaszczenie (drogi) - art. 73	2020-08-18	Decyzja Wojewody Śląskiego Nr NWIII.7533.116.2020 z dnia 03.08.2020 r.

24	BUKOWNO	2- 2.63/27	61	1 220,00 zł	Uwłaszczenie (drogi) - art. 73	2020-08-18	Decyzja Wojewody Śląskiego Nr NWIII.7533.116.2020 z dnia 03.08.2020 r.
25	BUKOWNO	2- 2.63/29	53	1 060,00 zł	Uwłaszczenie (drogi) - art. 73	2020-08-18	Decyzja Wojewody Śląskiego Nr NWIII.7533.116.2020 z dnia 03.08.2020 r.
26	BUKOWNO	2- 2.63/31	45	900,00 zł	Uwłaszczenie (drogi) - art. 73	2020-08-18	Decyzja Wojewody Śląskiego Nr NWIII.7533.116.2020 z dnia 03.08.2020 r.
27	BUKOWNO	2- 2.63/33	37	740,00 zł	Uwłaszczenie (drogi) - art. 73	2020-08-18	Decyzja Wojewody Śląskiego Nr NWIII.7533.116.2020 z dnia 03.08.2020 r.
28	BUKOWNO	2- 2.63/35	41	820,00 zł	Uwłaszczenie (drogi) - art. 73	2020-08-18	Decyzja Wojewody Śląskiego Nr NWIII.7533.116.2020 z dnia 03.08.2020 r.
29	BUKOWNO	2- 2.63/37	38	760,00 zł	Uwłaszczenie (drogi) - art. 73	2020-08-18	Decyzja Wojewody Śląskiego Nr NWIII.7533.116.2020 z dnia 03.08.2020 r.
30	BUKOWNO	2- 2.63/39	35	700,00 zł	Uwłaszczenie (drogi) - art. 73	2020-08-06	Decyzja Wojewody Śląskiego Nr NWIII.7533.117.2020 z dnia 14.07.2020 r.
31	BUKOWNO	2- 2.63/41	11	220,00 zł	Uwłaszczenie (drogi) - art. 73	2020-08-18	Decyzja Wojewody Śląskiego Nr NWIII.7533.116.2020 z dnia 03.08.2020 r.
32	KRASAWA	3-59	2070	41 400,00 zł	Uwiasz. na 27.05.1990 r. (komunalizacja) - art. 5 Dz.U. Nr 32, poz. 191, z późn. zm.	2020-06-30	Decyzja Wojewody Śląskiego Nr NW XV.7532.1.410.2018 z dnia 12.06.2020 r.
33	KUSIĘTA	4-303/1	1066	2 931,50 zł	Kupno	2020-12-16	Akt Notarialny Rep. A nr 7351/2020 z dn. 16.12.2020 r. Notariusz: Ewa Białas-Glinka, Częstochowa
34	KUSIĘTA	4-380/4	589	1 619,75 zł	Kupno	2020-12-16	Akt Notarialny Rep. A nr 7351/2020 z dn. 16.12.2020 r. Notariusz: Ewa Białas-Glinka, Częstochowa
35	KUSIĘTA	4-856/4	298	7 450,00 zł	Kupno	2020-12-16	Akt Notarialny Rep. A nr 7369/2020 z dn. 16.12.2020 r. Notariusz: Ewa Białas-Glinka, Częstochowa

36	KUSIĘTA	4-858/4	616	15 400,00 zł	Kupno	2020-12-16	Akt Notarialny Rep. A nr 7389/2020 z dn. 16.12.2020 r. Notariusz: Sebastian Tataj, Częstochowa
37	KUSIĘTA	4-861/7	324	8 100,00 zł	Kupno	2020-12-16	Akt Notarialny Rep. A nr 7397/2020 z dn. 16.12.2020 r. Notariusz: Sebastian Tataj, Częstochowa
38	KUSIĘTA	4-864/14	121	3 025,00 zł	Kupno	2020-12-16	Akt Notarialny Rep. A nr 7377/2020 z dn. 16.12.2020 r. Notariusz: Sebastian Tataj, Częstochowa
39	OLSZTYN	5-9/27	70	5 600,00 zł	Uwłaszczenie (drogi) - art. 73	2020-10-15	Decyzja Wojewody Śląskiego nr NWIIIc.7533.581.2016 z dn. 23.09.2020 r.
40	OLSZTYN	5-809/1	136	10 880,00 zł	Kupno	2020-10-15	Akt Notarialny Rep. A nr 5933/2020 z dn. 15.10.2020 r. Notariusz: Ewa Białas-Glinka
41	OLSZTYN	5-1668/1	31	2 480,00 zł	Uwłaszczenie (drogi) - art. 73	2020-06-24	Decyzja Wojewody Śląskiego Nr NWIIIc.7533.331.2015 z dnia 04.06.2020 r.
42	OLSZTYN	5-1669/1	49	3 920,00 zł	Uwłaszczenie (drogi) - art. 73	2020-06-24	Decyzja Wojewody Śląskiego Nr NWIIIc.7533.331.2015 z dnia 04.06.2020 r.
43	OLSZTYN	5-1673/1	43	3 440,00 zł	Uwłaszczenie (drogi) - art. 73	2020-07-16	Decyzja Wojewody Śląskiego Nr NWIIIc.7533.338.2015 z dnia 04.06.2020 r.
44	OLSZTYN	5-1674/1	35	2 800,00 zł	Uwłaszczenie (drogi) - art. 73	2020-07-16	Decyzja Wojewody Śląskiego Nr NWIIIc.7533.339.2015 z dnia 04.06.2020 r.
45	OLSZTYN	5-1727/5	13	1 040,00 zł	Uwłaszczenie (drogi) - art. 73	2020-07-29	Decyzja Wojewody Śląskiego Nr NWIIIc.7533.251.2016 z dnia 03.07.2020 r.
46	OLSZTYN	5-1753/8	68	5 440,00 zł	Uwłaszczenie (drogi) - art. 73	2020-07-28	Decyzja Wojewody Śląskiego Nr NWIIIc.7533.249.2016 z dnia 03.07.2020 r.
47	OLSZTYN	5-1760/1	458	36 640,00 zł	Uwłaszn.n.rolnych po 2000.06.30 (z mocy prawa) - art. 13 Dz.U. z 2007r. Nr 231 poz. 1700 z późn. zm.	2020-11-19	Decyzja Wojewody Śląskiego Nr NWXV.7510.1.14.2017 z dnia 02.11.2020 r.

48	OLSZTYN	5-1760/3	816	65 280,00 zł	Uwłaszczenie n.rolnych po 2000.06.30 (z mocy prawa) - art. 13 Dz.U. z 2007r. Nr 231 poz. 1700 z późn. zm.	2020-11-19	Decyzja Wojewody Śląskiego Nr NWXV.7510.1.14.2017 z dnia 02.11.2020 r.
49	OLSZTYN	5-1760/4	10	800,00 zł	Uwłaszczenie n.rolnych po 2000.06.30 (z mocy prawa) - art. 13 Dz.U. z 2007r. Nr 231 poz. 1700 z późn. zm.	2020-11-19	Decyzja Wojewody Śląskiego Nr NWXV.7510.1.14.2017 z dnia 02.11.2020 r.
50	OLSZTYN	5-1872/2	88	7 040,00 zł	Uwłaszczenie (drogi) - art. 73	2020-06-24	Decyzja Wojewody Śląskiego Nr NWIIIc.7533.334.2015 z dnia 04.06.2020 r.
51	OLSZTYN	5-1881/1	26	2 080,00 zł	Uwłaszczenie (drogi) - art. 73	2020-07-31	Decyzja Wojewody Śląskiego Nr NWIIIc.7533.312.2015 z dnia 09.07.2020 r.
52	OLSZTYN	5-1883/1	6	480,00 zł	Uwłaszczenie (drogi) - art. 73	2020-11-06	Decyzja Wojewody Śląskiego Nr NWIIIc.7533.311.2015 z dnia 16.10.2020 r.
53	OLSZTYN	5-1884/1	9	720,00 zł	Uwłaszczenie (drogi) - art. 73	2020-09-15	Decyzja Wojewody Śląskiego Nr NWIIIc.7533.310.2015 z dnia 24.08.2020 r.
54	OLSZTYN	5-1887/5	19	1 520,00 zł	Uwłaszczenie (drogi) - art. 73	2020-07-31	Decyzja Wojewody Śląskiego Nr NWIIIc.7533.312.2015 z dnia 09.07.2020 r.
55	PRZYMIŁOWIC E	6-55/11	2450	97 029,36 zł	Kupno	2020-05-08	Akt Notarialny Rep. A Nr 1622/2020 z dn. 08.05.2020 r. Notariusz: Beata Możdżyńska, Konsstancin-Jeziorna
56	PRZYMIŁOWIC E	6-55/12	384	15 207,87 zł	Kupno	2020-05-08	Akt Notarialny Rep. A Nr 1622/2020 z dn. 08.05.2020 r. Notariusz: Beata Możdżyńska, Konsstancin-Jeziorna
57	PRZYMIŁOWIC E	6-59/1	213	8 435,61 zł	Kupno	2020-05-08	Akt Notarialny Rep. A Nr 1622/2020 z dn. 08.05.2020 r. Notariusz: Beata Możdżyńska, Konsstancin-Jeziorna
58	SKRAJNICA	7-228/1	47	1 410,00 zł	Uwłaszczenie (drogi) - art. 73	2020-07-18	Decyzja Wojewody Śląskiego Nr NWWI.7533.114.2015 z dnia 25.06.2020 r.
59	SKRAJNICA	7-281/1	22	660,00 zł	Uwłaszczenie (drogi) - art. 73	2020-07-16	Decyzja Wojewody Śląskiego Nr NWWI.7533.133.2015 z dnia 25.06.2020 r.

60	SKRAJNICA	7-287/1	16	480,00 zł	Uwłaszczenie (drogi) - art. 73	2020-10-10	Decyzja Wojewody Śląskiego Nr NWW/c.7533.125.2015 z dnia 22.09.2020 r.
61	SKRAJNICA	7-291/11	9	270,00 zł	Uwłaszczenie (drogi) - art. 73	2020-02-11	Decyzja Wojewody Śląskiego nr NWW/l.7533.120.2015 z dnia 21.01.2020 r.
62	SKRAJNICA	7-291/12	16	480,00 zł	Uwłaszczenie (drogi) - art. 73	2020-02-11	Decyzja Wojewody Śląskiego nr NWW/l.7533.120.2015 z dnia 21.01.2020 r.
63	SKRAJNICA	7-293/38	41	1 230,00 zł	Uwłaszczenie (drogi) - art. 73	2020-02-19	Decyzja Wojewody Śląskiego nr NWW/l.7533.119.2015 z dnia 30.01.2020 r.
64	SKRAJNICA	7-293/44	79	2 370,00 zł	Uwłaszczenie (drogi) - art. 73	2020-06-20	Decyzja Wojewody Śląskiego Nr NWW/l.7533.122.2015 z dnia 28.05.2020 r.
65	SKRAJNICA	7-355/5	38	1 140,00 zł	Uwłaszczenie (drogi) - art. 73	2020-02-19	Decyzja Wojewody Śląskiego Nr NWW/l.7533.118.2015 z dnia 30.01.2020 r.
66	TURÓW	8-2.16/1	289	5 780,00 zł	Podział - art. 98 Ust. o gospodarce nieruchomości	2020-04-09	Decyzja Wójta Gminy Olsztyn nr GKP.6831.28.2019 z dn. 24.03.2020 r.
			20659	721 439,09 zł			

ZBYCIE NIERUCHOMOŚCI W 2020 ROKU

L.p.	Obręb	Numer działki	Pow. [m2]	Wartość	Podstawa wykreslenia	Data wykreslenia	Dokument zbycia
1	BUKOWNO	2-2.28/6	1532	76 796,41 zł	Sprzedaż	2020-11-13	Akt Notarialny Rep. A nr 6486/2020 z dn. 13.11.2020 r. Notariusz: Sebastian Talaj; Częstochowa
2	KUSIĘTA	4-921/8	3020	-	Przyznanie własności	2020-07-27	Decyzja Starosty Częstochowskiego Nr GN.6820.6.2020.JK z dnia 08.07.2020 r.
3	OLSZTYN	5-1926/5	29	779,82 zł	Sprzedaż	2020-02-19	Akt Notarialny Rep. A nr 1111/2020 z dnia 19.02.2020 r. Notariusz: Arkadiusz Szkurtiat Cz-wa
4	PRZYMIŁOWICE	6-124/2	3691	7 000,00 zł	Sprzedaż	2020-12-22	Akt Notarialny Rep. A nr 7577/2020 z dnia 22.12.2020 r. Notariusz: Ewa Białas-Glinka, Częstochowa
			8272	84 576,23 zł			

PODZIAŁY NIERUCHOMOŚCI GMINNYCH W 2020 R.

Lp	Obręb	Nr działki	k.m.	Pow.	Nr powstałych działek	Pow.	Przeznaczenie	Decyzja nr	z dnia	Data uprawomocnienia																																																																															
1	Olsztyn	2007/11	13	0,0053	2007/14	0,0014	pod bud.	GKP.6831.5.2020	2020-02-05	2020-02-07																																																																															
					2007/15	0,0039	reszta				2	Olsztyn	2027/1	13	0,1169	2027/4	0,0153	poszerzenie nieruchomości sąsiedniej	GKP.6831.7.2020	2020-06-22	2020-07-07	2027/5	0,1016	reszta	3	Kusięta	384/2	2	0,0735	384/3	0,0611	reszta	GKP.6831.8.2020	2020-03-12	2020-03-27	384/4	0,0124	pod jezioro krasowe	4	Kusięta	847/5	5	4,4064	847/6	0,1940	budowlanka	GKP.6831.9.2020	2020-06-26	2020-07-13	847/7	0,0528	dr wew.	847/8	4,1596	reszta	5	Olsztyn	168	2	0,7077	168/1	0,4267	reszta	GKP.6831.16.2020	2020-06-22	2020-07-07	168/2	0,1608	droga KD-L	168/3	0,0311	droga KDW	6	Krasawa	207	7,8	0,4900	168/4	0,0891	pod zagospodarowanie 1KP/ZU	GKP.6831.17.2020	2020-07-14	2020-07-29	207/1	0,3142	pod powiatówkę			
2	Olsztyn	2027/1	13	0,1169	2027/4	0,0153	poszerzenie nieruchomości sąsiedniej	GKP.6831.7.2020	2020-06-22	2020-07-07																																																																															
					2027/5	0,1016	reszta				3	Kusięta	384/2	2	0,0735	384/3	0,0611	reszta	GKP.6831.8.2020	2020-03-12	2020-03-27	384/4	0,0124	pod jezioro krasowe	4	Kusięta	847/5	5	4,4064	847/6	0,1940	budowlanka	GKP.6831.9.2020	2020-06-26	2020-07-13	847/7	0,0528	dr wew.						847/8	4,1596	reszta				5	Olsztyn	168	2	0,7077	168/1						0,4267	reszta	GKP.6831.16.2020				2020-06-22	2020-07-07	168/2	0,1608	droga KD-L	168/3	0,0311	droga KDW	6	Krasawa	207	7,8	0,4900	168/4	0,0891	pod zagospodarowanie 1KP/ZU	GKP.6831.17.2020	2020-07-14	2020-07-29	207/1	0,3142	pod powiatówkę	
3	Kusięta	384/2	2	0,0735	384/3	0,0611	reszta	GKP.6831.8.2020	2020-03-12	2020-03-27																																																																															
					384/4	0,0124	pod jezioro krasowe				4	Kusięta	847/5	5	4,4064	847/6	0,1940	budowlanka	GKP.6831.9.2020	2020-06-26	2020-07-13	847/7	0,0528	dr wew.						847/8	4,1596	reszta				5	Olsztyn	168	2	0,7077	168/1	0,4267	reszta	GKP.6831.16.2020	2020-06-22	2020-07-07	168/2	0,1608	droga KD-L						168/3	0,0311	droga KDW	6	Krasawa	207	7,8	0,4900		168/4	0,0891	pod zagospodarowanie 1KP/ZU			GKP.6831.17.2020	2020-07-14	2020-07-29	207/1	0,3142	pod powiatówkę						207/2	0,1852	pod dr gminną							
4	Kusięta	847/5	5	4,4064	847/6	0,1940	budowlanka	GKP.6831.9.2020	2020-06-26	2020-07-13																																																																															
					847/7	0,0528	dr wew.																																																																																		
					847/8	4,1596	reszta																																																																																		
5	Olsztyn	168	2	0,7077	168/1	0,4267	reszta	GKP.6831.16.2020	2020-06-22	2020-07-07																																																																															
					168/2	0,1608	droga KD-L																																																																																		
					168/3	0,0311	droga KDW																																																																																		
6	Krasawa	207	7,8	0,4900	168/4	0,0891	pod zagospodarowanie 1KP/ZU	GKP.6831.17.2020	2020-07-14	2020-07-29																																																																															
					207/1	0,3142	pod powiatówkę																																																																																		
					207/2	0,1852	pod dr gminną																																																																																		

